

고시내용

페이지 : 1/1


게재(요청)일자	2019-02-07	담당부서	민원봉사과	송지영
고시공고구분	고시	고시공고번호	완도군 고시 제2019-40호	
신문공고 게재 언론기관				
제목	도로명주소 고시			
내용	신축건물 등에 부여한 도로명주소 부여사항이 있어 「도로명주소법」 제18조 제2항 및 동법 시행령 제22조~제25조에 따라 새로이 부여, 변경, 폐지한 도로명주소를 붙임과 같이 고시하고자 합니다. 붙임 1. 고지내역 관리 대상자 2. 도로명주소 고시문(2019-02-07). 끝.			

완도군 고시 제2019- 호

도로명주소 고시

신축 건물 등에 부여한 도로명주소 부여사항이 있어 「도로명주소법」 제18조 제2항 및 같은 법 시행령 제22조, 제23조, 제24조, 제25조에 따라 새로이 부여, 변경, 폐지한 도로명주소를 아래와 같이 고시합니다.

2019년 2월 7일

완 도 군 수 

○ 도로명주소

종전주소	도로명주소	도로명주소 고시일	도로명 고시일	도로명 부여사유
	별		첨	

※ 고시내용 및 기타 자세한 사항은 완도군청 민원봉사과(☎061-550-5376)에 문의 또는 완도군청 홈페이지(<http://www.wando.go.kr>) 및 도로명주소 안내 홈페이지(www.juso.go.kr)에서 열람하시기 바랍니다.

○ 도로명주소 사용 및 공부상 주소전환

- 도로명주소는 2019. 2. 7 고시 후 도로명주소법 제19조제1항에 의거 공법관계에 있어서 주소로 사용됩니다.
- 공공기관에서 비치·관리하고 있는 각종 공부상 주소(소재지)는 해당기관에서 도로명주소로 변경합니다.

○ 도로명주소 변경 등

- 도로명 또는 건물번호의 변경은 도로명주소법 시행령 제7조의3 및 제9조에서 정한 절차에 따라 신청할 수 있습니다.
- 도로명은 도로명주소법 시행령 제7조제7항에 의거 당해 도로명이 고시된 날부터 3년이 지난 후에 변경할 수 있습니다.

○ 참고사항

- 공동주택의 경우 종전주소의 공동주택명, 동·호와 도로명주소의 상세주소는 공법관계의 각종 공부상 기재된 주소로 한다.

성명	고지일련번호	중전주소	도로명주소	도로명고시일	도로명부여사유	송달지주소	우편번호	고지방법	소유자구분
최상남	35220	전라남도 완도군 완도읍 가흥리 78	전라남도 완도군 완도읍 장보고대로28번길 6	20081103	시점에서 종점까지 20m 간격으로 기초구간을 설정하여 왼쪽은 출수, 오른쪽은 짝수 기초번호를 이용하	부산광역시 북구 의성로115번길 168, 27호 (덕천3		1차	소유자

고시내용

페이지 : 1/1


게재(요청)일자	2019-02-07	담당부서	민원봉사과	송지영
고시공고구분	고시	고시공고번호	완도군 고시 제2019-41호	
신문공고 게재 언론기관				
제목	도로명주소 고시			
내용	신축건물 등에 부여한 도로명주소 부여사항이 있어 「도로명주소법」 제18조 제2항 및 동법 시행령 제22조~제25조에 따라 새로이 부여, 변경, 폐지한 도로명주소를 붙임과 같이 고시하고자 합니다. 붙임 1. 고지내역 관리 대상자 2. 도로명주소 고시문(2019-02-07). 끝.			

완도군 고시 제2019- 호

도로명주소 고시

신축 건물 등에 부여한 도로명주소 부여사항이 있어 「도로명주소법」 제18조 제2항 및 같은 법 시행령 제22조, 제23조, 제24조, 제25조에 따라 새로이 부여, 변경, 폐지한 도로명주소를 아래와 같이 고시합니다.

2019년 2월 7일

완 도 군 수 

○ 도로명주소

종전주소	도로명주소	도로명주소 고시일	도로명 고시일	도로명 부여사유
	별		첨	

※ 고시내용 및 기타 자세한 사항은 완도군청 민원봉사과(☎061-550-5376)에 문의 또는 완도군청 홈페이지(<http://www.wando.go.kr>) 및 도로명주소 안내 홈페이지(www.juso.go.kr)에서 열람하시기 바랍니다.

○ 도로명주소 사용 및 공부상 주소전환

- 도로명주소는 2019. 2. 7 고시 후 도로명주소법 제19조제1항에 의거 공법관계에 있어서 주소로 사용됩니다.
- 공공기관에서 비치·관리하고 있는 각종 공부상 주소(소재지)는 해당기관에서 도로명주소로 변경합니다.

○ 도로명주소 변경 등

- 도로명 또는 건물번호의 변경은 도로명주소법 시행령 제7조의3 및 제9조에서 정한 절차에 따라 신청할 수 있습니다.
- 도로명은 도로명주소법 시행령 제7조제7항에 의거 당해 도로명이 고시된 날부터 3년이 지난 후에 변경할 수 있습니다.

○ 참고사항

- 공동주택의 경우 종전주소의 공동주택명, 동·호와 도로명주소의 상세주소는 공법관계의 각종 공부상 기재된 주소로 한다.

성명	고지일련번호	중전주소	도로명주소	도로명고지일	도로명부여사유	종탈지주소	우편번호	고지방법	소유자구분
문충식	35221	전라남도 완도군 완도읍 가용리 1068	전라남도 완도군 완도읍 개포로 137-	20081103	법정리 군내리 이나 군내길 도로명이 존재 하여 옛지역명칭인 개포리를 활용함	전라남도 완도군 완도읍 해변공원로91번길 12	59116	1차	소유자

고시내용

페이지 : 1/1

게재(요청)일자	2019-02-12	담당부서	민원봉사과	차종우
고시공고구분	고시	고시공고번호	완도군 고시 제2019-42호	
신문공고 게재 언론기관				
제목	건축물대장 직권말소 공시송달			
내용	『건축물대장의 기재 및 관리 등에 관한 규칙』 제22조 3항 규정에 의거 직권말소합니다.			

공 시 송 달 공 고

『건축물대장의 기재 및 관리 등에 관한 규칙』 제22조 3항 규정에 의거 건축물이 철거·멸실되었음에도 소유자가 건축물대장 말소신청을 하지 않은 건축물에 대하여 소유자에게 건축물대장직권말소처리에 관하여 사전통지하고, 건축물대장직권말소를 하고자 하나 건축주의 주소 또는 거소를 확인할 수 없어 동규칙 제22조 4항 및 『행정절차법』 제14조 4항규정에 의거 아래와 같이 공고합니다.

2 0 1 9 년 02 월 12 일

완 도 군 수

1. 공고기간: 2019.02.12.~2019.02.26.(15일간)
2. 공고장소: 완도군청 및 전국시·군·구 홈페이지
3. 건축물대장직권말소처리일: 2019.02.27.(수)
4. 공시송달내용

가. 처분의 제목		건축물대장 직권말소				
나. 당사자	성명(명칭)	김 승 택				
	주 소	완도군 완도읍 가용리 6-9				
다. 처분의 원인된 사실		건축물의 부존재				
라. 처분하고자하는 내용		대지위치	구조	용도	규모	비고
		완도군 완도읍 가용리 6-7	조립식판넬	사무실	49㎡	건축물대장 말소
마. 법적근거 및 조문내용		「건축물대장의 기재 및 관리 등에 관한 규칙」 제22조제3항				

5. 유의사항

가. 청문 및 의견제출 기한내에 출석하지 아니하거나, 의견서를 제출하지 아니한 경우에는 이의가 없는 것으로 간주하여 처리할 예정이오니 이점 유의하시기 바랍니다.

나. 기타 궁금한 사항이 있으시면 완도군청 민원봉사과 주택건축팀(☎061-550-5383)으로 문의하시기 바랍니다.

의견제출서

※ 아래의 유의사항을 읽고 작성하시기 바랍니다.

의견제출인	성명	
	주소	전화번호
의견제출 내용	① 예정된 처분의 제목	
	당사자	성명(명칭)
		주소
		(전화번호:)
	의견	
기타		

「행정절차법」 제27조제1항(제31조제3항)에 따라 위와 같이 의견을 제출합니다.

년 월 일

의견제출인

(서명 또는 인)

귀하

유의사항

1. 기재란이 부족한 경우에는 별지를 사용하실 수 있습니다.
2. 증거자료 등을 첨부하실 수 있습니다.
3. 위 의견제출과 관련하여 문서를 받으신 경우에는 문서번호와 일자를 ①란에 함께 기재하여 주시기 바랍니다.

고시내용

페이지 : 1/1

게재(요청)일자	2019-02-14	담당부서	해양정책과 김태엽
고시공고구분	고시	고시공고번호	완도군 고시 제2019-43호
신문공고 게재 언론기관			
제목	공유수면 점용사용 변경허가 사항 고시		
내용	「공유수면 관리 및 매립에 관한 법률」 제8조제4항 규정에 의거 다음과 같이 공유수면 점용·사용을 변경허가 하였기에 동법 제8조제6항의 규정에 의거 고시 합니다.		

공유수면 점용·사용 허가사항 고시

「공유수면 관리 및 매립에 관한 법률」 제8조제1항 규정에 의거 다음과 같이 공유수면 점용·사용을 허가 하였기에 동법 제8조 제6항의 규정에 의거 고시 합니다.

2019년 2월 14일

완 도 군 수

☐ 공유수면 점용·사용 허가내역

허 가 번 호	위 치	목 적	면 적 (㎡)	허가기간	피 허 가 (승 인)자		허 가 일
					주 소	성 명	
2019 - 02	신지면 신리 산 11 지선	해안지역 자연재해 저감시설	926.0	2019. 2. 14. 2049. 2. 13.	완도군 완도읍	완도* 수	2019. 2. 14

고시내용

페이지 : 1/1

게재(요청)일자	2019-02-13	담당부서	민원봉사과	송지영
고시공고구분	고시	고시공고번호	완도군 고시 제2019-44호	
신문공고 게재 언론기관				
제목	도로명주소 고시			
내용	신축건물 등에 부여한 도로명주소 부여사항이 있어 「도로명주소법」 제18조 제2항 및 동법 시행령 제22조~제25조에 따라 새로이 부여, 변경, 폐지한 도로명주소를 붙임과 같이 고시하고자 합니다. 붙임 1. 고지내역 관리 대상자 2. 도로명주소 고시문(2019-02-13). 끝.			

완도군 고시 제2019- 호

도로명주소 고시

신축 건물 등에 부여한 도로명주소 부여사항이 있어 「도로명주소법」 제18조 제2항 및 같은 법 시행령 제22조, 제23조, 제24조, 제25조에 따라 새로이 부여, 변경, 폐지한 도로명주소를 아래와 같이 고시합니다.

2019년 2월 13일

완 도 군 수



○ 도로명주소

종전주소	도로명주소	도로명주소 고시일	도로명 고시일	도로명 부여사유
	별		첨	

※ 고시내용 및 기타 자세한 사항은 완도군청 민원봉사과(☎061-550-5376)에 문의 또는 완도군청 홈페이지(<http://www.wando.go.kr>) 및 도로명주소 안내 홈페이지(www.juso.go.kr)에서 열람하시기 바랍니다.

○ 도로명주소 사용 및 공부상 주소전환

- 도로명주소는 2019. 2. 13 고시 후 도로명주소법 제19조제1항에 의거 공법관계에 있어서 주소로 사용됩니다.
- 공공기관에서 비치·관리하고 있는 각종 공부상 주소(소재지)는 해당기관에서 도로명주소로 변경합니다.

○ 도로명주소 변경 등

- 도로명 또는 건물번호의 변경은 도로명주소법 시행령 제7조의3 및 제9조에서 정한 절차에 따라 신청할 수 있습니다.
- 도로명은 도로명주소법 시행령 제7조제7항에 의거 당해 도로명이 고시된 날부터 3년이 지난 후에 변경할 수 있습니다.

○ 참고사항

- 공동주택의 경우 종전주소의 공동주택명, 동·호와 도로명주소의 상세주소는 공법관계의 각종 공부상 기재된 주소로 한다.

성명	고지일련번호	충전주소	도로명주소	도로명고시일	도로명부여사유	충탈지주소	우편번호	고지방법	소유자구분
김환	35242	전라남도 완도군 고금면 봉명리 산134	전라남도 완도군 고금면 봉명청용길	20081103	길금 구간이 두마을을 통과하고 다른도로구간이 있어 도로 중복이 발생하므로 시점에 가까운 마을순	전라남도 완도군 군외면 영흥길 14-3	59103	1차	소유자

성명	고지일련번호	종전주소	도로명주소	도로명고시일	도로명부여사유	송달지주소	우편번호	고지방법	소유자구분
추선철	35241	전라남도 완도군 신지면 신리 606-1, 606-4	전라남도 완도군 신지면 신지로 442	20081103	읍/면 지역 명칭을 활용하여 도로명 부여	전라남도 완도군 신지면 신지로 442	59146	1차	소유자

고시내용

페이지 : 1/1

게재(요청)일자	2019-02-15	담당부서	민원봉사과	송지영
고시공고구분	고시	고시공고번호	완도군 고시 제2019-45호	
신문공고 게재 언론기관				
제목	도로명주소 고시			
내용	신축건물 등에 부여한 도로명주소 부여사항이 있어 「도로명주소법」 제18조 제2항 및 동법 시행령 제22조~제25조에 따라 새로이 부여, 변경, 폐지한 도로명주소를 붙임과 같이 고시하고자 합니다. 붙임 1. 고지내역 관리 대상자 2. 도로명주소 고시문(2019-02-13). 끝.			

완도군 고시 제2019- 호

도로명주소 고시

신축 건물 등에 부여한 도로명주소 부여사항이 있어 「도로명주소법」 제18조 제2항 및 같은 법 시행령 제22조, 제23조, 제24조, 제25조에 따라 새로이 부여, 변경, 폐지한 도로명주소를 아래와 같이 고시합니다.

2019년 2월 15일

완 도 군 수



○ 도로명주소

종전주소	도로명주소	도로명주소 고시일	도로명 고시일	도로명 부여사유
	별		첨	

※ 고시내용 및 기타 자세한 사항은 완도군청 민원봉사과(☎061-550-5376)에 문의 또는 완도군청 홈페이지(<http://www.wando.go.kr>) 및 도로명주소 안내 홈페이지(www.juso.go.kr)에서 열람하시기 바랍니다.

○ 도로명주소 사용 및 공부상 주소전환

- 도로명주소는 2019. 2. 15 고시 후 도로명주소법 제19조제1항에 의거 공법관계에 있어서 주소로 사용됩니다.
- 공공기관에서 비치·관리하고 있는 각종 공부상 주소(소재지)는 해당기관에서 도로명주소로 변경합니다.

○ 도로명주소 변경 등

- 도로명 또는 건물번호의 변경은 도로명주소법 시행령 제7조의3 및 제9조에서 정한 절차에 따라 신청할 수 있습니다.
- 도로명은 도로명주소법 시행령 제7조제7항에 의거 당해 도로명이 고시된 날부터 3년이 지난 후에 변경할 수 있습니다.

○ 참고사항

- 공동주택의 경우 종전주소의 공동주택명, 동·호와 도로명주소의 상세주소는 공법관계의 각종 공부상 기재된 주소로 한다.

성명	고지일련번호	종전주소	도로명주소	도로명고시일	도로명부여사유	송달지주소	우편번호	고지방법	소유자구분
정종호	35261	전라남도 완도군 악산면 관산리 497	전라남도 완도군 악산면 관산길 193-1	20081103	로급도로에서 연결되어 있는 길급 도로구간이나 도로구간에 다른 도로구간이 있는경우 도로명 중복이 발생하여 법정마을명	전라남도 완도군 악산면 관산길 193-1	59134	1차	소유자

고시내용

페이지 : 1/1

게재(요청)일자	2019-02-19	담당부서	해양정책과 김태엽
고시공고구분	고시	고시공고번호	완도군 고시 제2019-46호
신문공고 게재 언론기관			
제목	공유수면 점용사용 변경허가 사항 고시		
내용	「공유수면관리및매립에관한법률」 제8조제4항 규정에 의거 다음과 같이 공유수면 점용·사용을 변경허가 하였기에 동법 제8조제6항의 규정에 의거 고시 합니다.		

공유수면 점용 · 사용 변경허가고시

「공유수면 관리 및 매립에 관한 법률」 제8조제4항 규정에 의거 다음과 같이 공유수면 점용 · 사용을 변경허가 하였기 동법 제8조제6항의 규정에 의거 고시 합니다.

2019년 2월 19일

완 도 군 수

○공유수면점용 · 사용 변경 허가내역○

공 유 수 면 점 용 · 사 용 허 가 사 항							변 경 사 항 [면적 및 기간]		
허가 번호	위 치	목 적	면적 [㎡]	허 가 기 간	피 허 가 자		허 가 번 호	당 초	변 경
					주 소	성 명			
2009 - 11	완도읍 망석리 421-1 지선	육상종묘생산 (인 수 관)	38.0	2019. 3. 2. 2034. 3. 1.	완도군 완도읍	청*리*산 *어*합법인	2019 - 09	2014. 3. 2. 2019. 3. 1.	2019. 3. 2. 2034. 3. 1.
2014 - 12	소안면 이월리 289 지선	육상종묘생산 (인 수 관)	6.0	2019. 3. 12. 2034. 3. 11.	완도군 소안면	김 * 휘	2019 - 10	2014. 3. 12. 2019. 3. 11.	2019. 3. 12. 2034. 3. 11.
2009 - 06	군외면 원동리 358 지선	육상해수양식 (인 수 관)	204.0	2019. 2. 12. 2034. 2. 11.	완도군 군외면	김 * 홍	2019 - 11	2014. 2. 12. 2019. 2. 11.	2019. 2. 12. 2034. 2. 11.

고시내용

페이지 : 1/1

게재(요청)일자	2019-02-20	담당부서	해양정책과 김태엽
고시공고구분	고시	고시공고번호	완도군 고시 제2019-47호
신문공고 게재 언론기관			
제목	공유수면 점용사용 허가사항 고시		
내용	「공유수면관리및매립에관한법률」 제8조제1항 규정에 의거 다음과 같이 공유수면 점용·사용을 허가 하였기에 동법 제8조 제6항의 규정에 의거 고시 합니다.		

공유수면 점용·사용 허가사항 고시

「공유수면 관리 및 매립에 관한 법률」 제8조제1항 규정에 의거 다음과 같이 공유수면 점용·사용을 허가 하였기에 동법 제8조 제6항의 규정에 의거 고시 합니다.

2019년 2월 21일

완 도 군 수

☐ 공유수면 점용·사용 허가내역

허 가 번 호	위 치	목 적	면 적 (㎡)	허가기간	피 허 가 (승 인)자		허 가 일
					주 소	성 명	
2019 - 03	금당면 차우리 울포선착장 전면 해상	기항지 접안시설 정비공사	995.0	2019. 2. 21. 2049. 2. 20.	완도군 완도읍	완도* 수	2019. 2. 21.

고시내용

페이지 : 1/1

게재(요청)일자	2019-02-21	담당부서	해양정책과 김태엽
고시공고구분	고시	고시공고번호	완도군 고시 제2019-48호
신문공고 게재 언론기관			
제목	공유수면 점용 사용 실시계획 승인 고시		
내용	「공유수면 관리 및 매립에 관한 법률」 제17조 제1항 전단 및 제2항 전단, 같은법 시행규칙 제15조 제4항에 따라 다음과 같이 공유수면 점용 사용 실시계획을 승인(신고 수리)하였기에 같은법 5항의 규정에 의거 고시합니다.		

공유수면 점용·사용 실시계획 승인 고시

「공유수면 관리 및 매립에 관한 법률」 제17조 제1항 전단 및 제2항 전단, 같은법 시행규칙 제15조 제4항에 따라 실시계획을 승인(신고 수리) 하였기에 같은법 제17조 제5항의 규정에 의거 고시 합니다.

2019년 2월 21일

완 도 군 수

○공유수면 점용·사용 실시계획 승인내역○

승 인 (신고) 번 호	위 치	목 적	면적 (㎡)	공사기간 (착수 및 준공예정일)	피승인(시행)자		승인일
					주 소	성 명	
2019 - 03	신지면 신리 산11 지선	해안지역 자연재해 저감시설	926.0	2019. 3. 1. 2019. 12. 30.	완도군 완도읍	완* 군수	2019. 2. 21.

고시내용

페이지 : 1/1

게재(요청)일자	2019-02-20	담당부서	안전건설과	정현수
고시공고구분	고시	고시공고번호	완도군 고시 제2019-49호	
신문공고 게재 언론기관				
제목	소하천의 지정(변경·폐지)에 관한 고시			
내용	「소하천정비법」 제3조제4항 및 같은 법 시행규칙 제2조제1항에 따라 소하천을 지정(변경·폐지)하였음을 다음과 같이 고시합니다.			

소하천의 지정(변경·폐지)에 관한 고시

「소하천정비법」 제3조제4항 및 같은 법 시행규칙 제2조제1항에 따라 소하천을 지정(변경·폐지)하였음을 다음과 같이 고시합니다.

2019 년 2 월 20일

완 도 군 수

수계(水系)명	소하천명		소하천 구간		소하천의 총길이 (m)	지정(변경·폐지) 사유
			시작하는 지점	끝나는 지점		
섬진강 남해권	소가용천	당초	완도읍 가용리 294-9	완도읍 군내리 992-1	1,972	소하천정비종합계 획(재수립)에 의한 변경
		변경	완도읍 가용리 292-1	완도읍 군내리 1231	1,985	
	대가용천	당초	완도읍 가용리 324	완도읍 가용리 9-18	1,997	
		변경	완도읍 가용리 326-3	완도읍 가용리 626-2	1,922	
	대야천	당초	완도읍 대야리 799	완도읍 장좌리 669	744	
		변경	대야리 798	완도읍 장좌리 731-1	802	
	망석천	당초	완도읍 망석리 5	완도읍 석장리 812-4	1,770	
		변경	망석리 328-1	완도읍 망석리 960-4	1,978	

수계(水系)명	소하천명		소하천 구간		소하천의 총길이 (m)	지정(변경·폐지) 사유
			시작하는 지점	끝나는 지점		
섬진강 남해권	화흥천	당초	완도읍 부흥리 961	완도읍 대구리 605	1,231	소하천정비종합계 획(재수립)에 의한 변경
		변경	완도읍 화흥리 680-1	완도읍 화흥리 945-1	1,407	
	장좌천	당초	완도읍 장좌리 460	완도읍 장좌리 190	800	
		변경	완도읍 장좌리 440	완도읍 장좌리 214-10	816	
	도암천	당초	완도읍 도암리 430-10	완도읍 도암리 176	1,346	
		변경	완도읍 중도리 430-6	완도읍 중도리 197	1,698	
	부흥천	당초	완도읍 부흥리 789-9	완도읍 부흥리 949	1,273	
		변경	완도읍 화흥리 789-98	완도읍 화흥리 894-1	1,253	
	대신천	당초	완도읍 대신리 870-3	완도읍 대신리 481-2	963	
		변경	완도읍 대신리 902-2	완도읍 대신리 481-2	906	
	중도천	당초	-	-	-	
		변경	완도읍 중도리 1022-1	완도읍 중도리 1543	1,789	
	청해천	당초	-	-	-	
		변경	완도읍 대신리 870-2	완도읍 대신리 951-7	553	
	월송천	당초	금일읍 월송리 23	금일읍 월송리 960	806	
		변경	금일읍 월송리 23	금일읍 월송리 965	843	
	잘포천	당초	노화읍 잘포리 1292	노화읍 잘포리 1252	420	
		변경	노화읍 도청리 1325	노화읍 도청리 1252-3	420	
	대당천	당초	노화읍 대당리 824	노화읍 대당리 6	722	
		변경	노화읍 도청리 343	노화읍 도청리 1537-10	760	
	신목천	당초	노화읍 신양리 214	노화읍 신양리 172	514	
		변경	노화읍 신양리 214	노화읍 신양리 172	514	

수계(水系)명	소하천명		소하천 구간		소하천의 총길이 (m)	지정(변경·폐지) 사유
			시작하는 지점	끝나는 지점		
섬진강 남해권	양하천	당초	—	—	—	소하천정비종합계 획(재수립)에 의한 변경
		변경	노화읍 신양리 932	노화읍 충도리 1245-1	2,053	
	등산천	당초	—	—	—	
		변경	노화읍 등산리 84	노화읍 도청리 881-4	2,027	
	구목천	당초	—	—	—	
		변경	노화읍 구석리 206-1	노화읍 구석리 1750-63	1,935	
	석중천	당초	—	—	—	
		변경	노화읍 구석리 1782	노화읍 구석리 1775-18	759	
	구목1천	당초	—	—	—	
		변경	노화읍 구석리 1762-2	노화읍 구석리 1764-7	526	
	동천천	당초	—	—	—	
		변경	노화읍 동천리 538	노화읍 동천리 907-9	1,551	
	도청천	당초	—	—	—	
		변경	노화읍 도청리 1516	노화읍 이포리 산41	1,930	
	당인천	당초	군외면 당인리 산41-1	군외면 당인리 65	868	
		변경	군외면 당인리 12	군외면 당인리 166-7	887	
	갈문천	당초	군외면 갈문리 72-8	군외면 갈문리 663-1	1,081	
		변경	군외면 대문리 114-2	군외면 대문리 720	1,099	
	용초천	당초	고금면 청용리 904	고금면 청용리 928	425	
		변경	고금면 청용리 148-3	고금면 청용리 928	685	
	봉암천	당초	고금면 봉암리 1514-1	고금면 봉암리 1539-36	1,397	
		변경	고금면 회룡리 1503	고금면 회룡리 1631-27	1,219	

수계(水系)명	소하천명		소하천 구간		소하천의 총길이 (m)	지정(변경·폐지) 사유
			시작하는 지점	끝나는 지점		
섬진강 남해권	청학천	당초	고금면 청학리 566	고금면 청학리 521	1,380	소하천정비종합계 획(재수립)에 의한 변경
		변경	고금면 청용리 740	고금면 청용리 997-21	2,538	
	신장천	당초	고금면 신장리 827	고금면 신장리 1122-4	700	
		변경	고금면 세동리 824	고금면 세동리 1156-11	720	
	칠인천	당초	고금면 봉암리 94	고금면 봉암리 124	526	
		변경	고금면 봉명리 102	고금면 봉명리 123-8	615	
	장중천	당초	고금면 회룡리 1074	고금면 회룡리 1114-5	724	
		변경	고금면 회룡리 산33-2	고금면 회룡리 1637-40	1,590	
	농상천	당초	-	-	-	
		변경	고금면 농상리 1170-4	고금면 회룡리 308-1	1,901	
	덕암천	당초	-	-	-	
		변경	고금면 덕암리 596	고금면 세동리 1026-1	3,507	
	교성천	당초	-	-	-	
		변경	고금면 가교리 1241	고금면 가교리 1507-6	1,822	
	세동천	당초	-	-	-	
		변경	고금면 세동리 255-1	고금면 세동리 1451	1,383	
	갯등천	당초	-	-	-	
		변경	고금면 세동리 833	고금면 세동리 1157-9	1,292	
	내동천	당초	-	-	-	
		변경	고금면 세동리 87	고금면 세동리 82-1	611	
	죽선천	당초	약산면 장용리 161	약산면 장용리 383	1,020	
		변경	약산면 장용리 970	약산면 장용리 383-1	1,091	

수계(水系)명	소하천명		소하천 구간		소하천의 총길이 (m)	지정(변경·폐지) 사유
			시작하는 지점	끝나는 지점		
섬진강 남해권	여동천	당초	약산면 우두리 173	약산면 우두리 86-5	968	소하천정비종합계 획(재수립)에 의한 변경
		변경	약산면 우두리 175-2	약산면 우두리 1275-2	962	
	관산천	당초	약산면 관산리 산72-3	약산면 관산리 794-3	888	
		변경	약산면 관산리 16	약산면 관산리 792-2	1,075	
	상득천	당초	약산면 득암리 산86	약산면 득암리 254	1,400	
		변경	약산면 득암리 95	약산면 득암리 257-1	1,416	
	당목천	당초	약산면 해동리 797	약산면 해동리 592-5	644	
		변경	약산면 해동리 산150-5	약산면 해동리 589-13	694	
	해동천	당초	약산면 해동리 462	약산면 해동리 1072-4	500	
		변경	약산면 해동리 462	약산면 해동리 1046	909	
	천동천	당초	-	-	-	
		변경	약산면 우두리 1361-12	약산면 우두리 668-88	660	
	화가천	당초	-	-	-	
		변경	약산면 우두리 417-6	약산면 우두리 409-22	618	
	삼산천	당초	금당면 육산리 1154	금당면 육산리 1161	1,247	
		변경	금당면 육산리 310-1	금당면 육산리 1161	3,351	
	차우천	당초	-	-	-	
		변경	금당면 차우리 604	금당면 차우리 1675	1,319	
	금당천	당초	-	-	-	
		변경	금당면 육산리 567-1	금당면 육산리 535	535	
	동부천	당초	청산면 부흥리 1063	청산면 신흥리 산54-2	2,854	
		변경	청산면 부흥리 1081-1	청산면 신흥리 506	3,487	

수계(水系)명	소하천명		소하천 구간		소하천의 총길이 (m)	지정(변경·폐지) 사유
			시작하는 지점	끝나는 지점		
섬진강 남해권	읍리천	당초	청산면 읍리 1038	청산면 읍리 1532	1,611	소하천정비종합계 획(재수립)에 의한 변경
		변경	청산면 읍리 1036	청산면 읍리 1532	1,599	
	청계천	당초	청산면 청계리 922	청산면 청계리 685-1	1,125	
		변경	청산면 청계리 895	청산면 청계리 685-1	1,078	
	상동천	당초	청산면 상동리 595	청산면 신흥리 553-1	1,535	
		변경	청산면 상동리 산20	청산면 신흥리 553-2	1,495	
	진산1천	당초	청산면 국산리 산211	청산면 국산리 396-1	2,188	
		변경	청산면 국산리 산 211	청산면 국산리 396-1	2,307	
	진산2천	당초	청산면 국산리 225	청산면 국산리 192	648	
		변경	청산면 국산리 225	청산면 국산리 192	648	
	지리1천	당초	청산면 지리 393-2	청산면 지리 1079	720	
		변경	청산면 지리 393-2	청산면 지리 1079	714	
	지리2천	당초	청산면 지리 산107	청산면 지리 819-1	921	
		변경	청산면 지리 산107	청산면 지리 819-1	921	
	구장1천	당초	청산면 읍리 88-2	청산면 읍리 282	712	
		변경	청산면 읍리 88-2	청산면 읍리 282	697	
	구장2천	당초	청산면 읍리 495	청산면 읍리 1495	1,281	
		변경	청산면 읍리 산197	청산면 읍리 1495	1,060	
	동촌천	당초	청산면 동촌리 727	청산면 동촌리 294	871	
		변경	청산면 동촌리 727	청산면 동촌리 294	892	
	권덕천	당초	청산면 읍리 105-1	청산면 읍리 157-5	500	
		변경	청산면 읍리 95-7	청산면 읍리 158-6	551	

수계(水系)명	소하천명		소하천 구간		소하천의 총길이 (m)	지정(변경·폐지) 사유
			시작하는 지점	끝나는 지점		
섬진강 남해권	비동천	당초	소안면 비자리 185	소안면 비자리 845-2	1,363	소하천정비종합계 획(재수립)에 의한 변경
		변경	소안면 비자리 300	소안면 비자리 845-11	1,363	
	동진천	당초	소안면 진산리 산260	소안면 진산리 1111	938	
		변경	소안면 진산리 998-3	소안면 진산리 1230-6	922	
	장하천	당초	소안면 진산리 541	소안면 진산리 321	770	
		변경	소안면 진산리 540	소안면 진산리 324	784	
	미라천	당초	소안면 미라리 868	소안면 미라리 507-1	1,315	
		변경	소안면 미라리 912-3	소안면 미라리 507-1	1,347	
	맹선천	당초	소안면 맹선리 178-1	소안면 맹선리 403	1,300	
		변경	소안면 맹선리 178-1	소안면 맹선리 403	1,152	
	예송천	당초	보길면 예송리 산67-2	보길면 예송리 266	440	
		변경	보길면 예송리 448	보길면 예송리 266	440	
	부황천	당초	보길면 부황리 산84-1	보길면 부황리 82-1	1,000	
		변경	보길면 부황리 60-1	보길면 부황리 82-1	550	
	부용천	당초	보길면 부황리 산43-3	보길면 부황리 32-1	830	
		변경	보길면 부황리 363	보길면 부황리 420-1	830	
	보옥천	당초	보길면 부황리 486-2	보길면 부황리 507	463	
		변경	보길면 부황리 486-2	보길면 부황리 507	463	
	정자리	당초	보길면 정자리 산56	보길면 정자리 248	1,060	
		변경	보길면 정자리 산64	보길면 정자리 248-2	934	
	예송2천	당초	보길면 예송리 355	보길면 예송리 332-1	500	
		변경	보길면 예송리 355	보길면 예송리 332-1	500	

수계(水系)명	소하천명		소하천 구간		소하천의 총길이 (m)	지정(변경·폐지) 사유
			시작하는 지점	끝나는 지점		
섬진강 남해권	월송천	당초	보길면 예송리 47	보길면 예송리 27	520	소하천정비종합계 획(재수립)에 의한 변경
		변경	보길면 예송리 47	보길면 예송리 27	520	
	선창2천	당초	보길면 정자리 661-6	보길면 정자리 652	500	
		변경	보길면 정자리 산142	보길면 정자리 652	407	
	정자2천	당초	보길면 정자리 403-1	보길면 정자리 515-2	525	
		변경	보길면 정자리 403-6	보길면 정자리 515-2	712	
	정자3천	당초	보길면 정자리 607	보길면 정자리 612-2	500	
		변경	보길면 정자리 607	보길면 정자리 612-2	500	
	월송1천	당초	-	-	-	
		변경	보길면 예송리 58	보길면 예송리 21	668	
	부용2천	당초	-	-	-	
		변경	보길면 부황리 353	보길면 부황리 308	645	
	부용1천	당초	-	-	-	
		변경	보길면 부황리 산43-4	보길면 부황리 463-1	890	
	서성천	당초	생일면 서성리 224	생일면 서성리 397	560	
		변경	생일면 유서리 306-2	생일면 유서리 1059	500	
	유촌천	당초	생일면 유서리 918	생일면 유서리 835-5	600	
		변경	생일면 유서리 916	생일면 유서리 845-7	694	
	배낭금천	당초	생일면 유서리 976	생일면 유서리 1017-3	487	
		변경	생일면 유서리 976	생일면 유서리 1017-15	522	
	금곡천	당초	생일면 금곡리 503	생일면 금곡리 400-3	875	
		변경	생일면 금곡리 506-1	생일면 금곡리 400-10	1,007	

수계(水系)명	소하천명		소하천 구간		소하천의 총길이 (m)	지정(변경·폐지) 사유
			시작하는 지점	끝나는 지점		
섬진강 남해권	용출천	당초	생일면 용출리 732	생일면 용출리 351	800	소하천정비종합계 획(재수립)에 의한 변경
		변경	생일면 봉선리 569-2	생일면 봉선리 352-1	707	
	양천천	당초	신지면 대곡리 1173	신지면 대곡리 2044-1	1,259	
		변경	신지면 대곡리 1173	신지면 대곡리 1932-2	1,337	
	대곡천	당초	-	-	-	
		변경	신지면 대곡리 1942-16	신지면 신리 781-6	1,639	
	신지천	당초	-	-	-	
		변경	신지면 신상리 791-2	신지면 월양리 317-21	3,500	
	신상천	당초	-	-	-	
		변경	신지면 신상리 1064	신지면 월양리 561	734	
	동고천	당초	-	-	-	
		변경	신지면 동고리 917-1	신지면 동고리 619-4	2,151	
	육동천	당초	금당면 육산리 산34-1	금당면 육산리 1133	1,690	
		변경	금당면 소하천 삼산천에 통합			
	선창천	당초	보길면 정자리 산482	보길면 정자리 248	400	
		변경	대부분 산지구간, 소하천 연장미달로 폐지			

열람서류: 소하천 위치도(축척 5천분의 1 ~ 5만분의 1 지형도)

비고: 시작하는 지점과 끝나는 지점 난에는 지번이나 연결되는 (소)하천명을 적는다.

210mm×297mm[백상지 80g/㎡(재활용품)]

고시내용

페이지 : 1/1

게재(요청)일자	2019-02-20	담당부서	안전건설과	정현수
고시공고구분	고시	고시공고번호	완도군 고시 제2019-50호	
신문공고 게재 언론기관				
제목	소하천구역의 결정(변경·폐지)에 관한 고시			
내용	「소하천정비법」 제3조의3 제2항 및 같은 법 시행규칙 제2조 제2항·제4항에 따라 소하천구역을 결정(변경·폐지)하였음을 고시하며, 관계서류(토지세목, 지형도면)를 갖추어 놓았으니 관계인은 열람하시기 바랍니다			

소하천구역의 결정(변경·폐지)에 관한 고시

「소하천정비법」 제3조의3 제2항 및 같은 법 시행규칙 제2조 제2항·제4항에 따라 소하천구역을 결정(변경·폐지)하였음을 고시하며, 관계서류(토지세목, 지형도면)를 갖추어 놓았으니 관계인은 열람하시기 바랍니다

2019년 2월 20일

완 도 군 수

수계(水系)명	소하천명	소하천구역		
		지번 및 지목	면적(m ²)	결정(변경·폐지) 사유
섬진강 남해권	소가용천	완도읍 가용리 184 등 70필지	15,536	「소하천정비종합계획 (변경)수립」에 따른 소하천구역 변경
"	대가용천	완도읍 가용리 305-4 등 125필지	17,713	
"	대야천	완도읍 대야리 665 등 46필지	6,582	
"	망석천	완도읍 망석리 236 등 98필지	18,360	
"	화흥천	완도읍 화흥리 355 등 119필지	21,486	
"	장좌천	완도읍 장좌리 206 등 59필지	13,852	
"	도암천	완도읍 중도리 196 등 66필지	15,312	
"	부흥천	완도읍 화흥리 583 등 58필지	12,467	
"	대신천	완도읍 대신리 483 등 49필지	10,594	
"	중도천	완도읍 중도리 771 등 77필지	34,244	
"	청해천	완도읍 대신리 863 등 14필지	4,137	
"	월송천	금일읍 월송리 7 등 51필지	3,863	
"	잘포천	노화읍 도창리 1508 등 23필지	1,522	

수계(水系)명	소하천명	소하천구역		
		지번 및 지목	면적(㎡)	결정(변경·폐지) 사유
섬진강 남해권	대당천	노화읍 등산리 1344 등 46필지	3,232	「소하천정비종합계획 (변경)수립」에 따른 소하천구역 변경
"	신목천	노화읍 신양리 172-4 등 15필지	5,886	
"	양하천	노화읍 구석리 1071-5 등 107필지	44,883	
"	등산천	노화읍 등산리 1343 등 75필지	44,846	
"	구목천	노화읍 구석리 1714 등 74필지	39,251	
"	석중천	노화읍 구석리 1784-9 등 30필지	10,653	
"	구목1천	노화읍 구석리 1785-3 등 19필지	8,785	
"	동천천	노화읍 동천리 907-3 등 99필지	27,152	
"	도청천	노화읍 이포리 255-5 등 67필지	27,985	
"	당인천	군외면 당인리 8 등 49필지	7,157	
"	갈문천	군외면 대문리 32 등 69필지	13,648	
"	용초천	고금면 청용리 896-2 등 25필지	3,106	
"	봉암천	고금면 회룡리 1249-3 등 39필지	10,174	
"	청학천	고금면 청용리 25 등 143필지	160,392	
"	신장천	고금면 세동리 824-1 등 33필지	4,193	
"	철인천	고금면 봉명리 101 등 18필지	4,830	
"	장중천	고금면 회룡리 1072 등 31필지	14,797	
"	농상천	고금면 농상리 1170-4 등 38필지	64,606	
"	덕암천	고금면 덕암리 605 등 80필지	66,278	
"	교성천	고금면 가교리 631-5 등 47필지	37,425	
"	세동천	고금면 세동리 245-1 등 23필지	18,100	
"	젯등천	고금면 세동리 779-1 등 38필지	11,690	
"	내동천	고금면 세동리 82-1 등 37필지	10,973	
"	죽선천	약산면 장용리 386 등 44필지	7,394	
"	여동천	약산면 우두리 86-13 등 44필지	13,515	
"	관산천	약산면 관산리 11-1 등 54필지	4,956	
"	상득천	약산면 득암리 229 등 49필지	10,324	

수계(水系)명	소하천명	소하천구역		
		지번 및 지목	면적(m ²)	결정(변경·폐지) 사유
섬진강 남해권	당목천	약산면 해동리 545 등 40필지	4,394	「소하천정비종합계획 (변경)수립」에 따른 소하천구역 변경
"	해동천	약산면 장용리 194-6 등 35필지	49,733	
"	천동천	약산면 우두리 668-72 등 25필지	9,038	
"	화가천	약산면 우두리 1278-3 등 17필지	15,875	
"	삼산천	금당면 육산리 129 등 290필지	159,648	
"	차우천	금당면 차우리 346 등 57필지	23,050	
"	금당천	금당면 육산리 520 등 22필지	2,887	
"	동부천	청산면 부흥리 167 등 378필지	74,073	
"	읍리천	청산면 당락리 1346 등 189필지	21,080	
"	청계천	청산면 양중리 306 등 72필지	5,635	
"	상동천	청산면 상동리 99 등 178필지	27,915	
"	진산1천	청산면 국산리 360 등 101필지	28,407	
"	진산2천	청산면 국산리 194 등 25필지	4,268	
"	지리1천	청산면 지리 394 등 35필지	7,658	
"	지리2천	청산면 지리 83 등 52필지	8,075	
"	구장1천	청산면 읍리 62 등 31필지	4,130	
"	구장2천	청산면 읍리 317 등 100필지	6,153	
"	동촌천	청산면 동촌리 286 등 56필지	5,509	
"	권덕천	청산면 읍리 113 등 23필지	4,052	
"	비동천	소안면 비자리 1440 등 97필지	12,312	
"	동진천	소안면 진산리 989-3 등 91필지	11,167	
"	장하천	소안면 진산리 519 등 40필지	8,016	
"	미라천	소안면 미라리 841-1 등 48필지	16,113	
"	맹선천	소안면 맹선리 403-3 등 43필지	18,532	
"	예송천	보길면 예송리 산66 등 21필지	4,422	
"	부황천	보길면 부황리 579 등 26필지	7,714	
"	부용천	보길면 부황리 산31 등 20필지	13,665	

수계(水系)명	소하천명	소하천구역		
		지번 및 지목	면적(㎡)	결정(변경·폐지) 사유
섬진강 남해권	보옥천	보길면 부황리 616 등 16필지	4,669	「소하천정비종합계획 (변경)수립」에 따른 소하천구역 변경
"	정자천	보길면 정자리 910 등 32필지	8,011	
"	예송2천	보길면 예송리 491 등 29필지	7,842	
"	월송천	보길면 예송리 482 등 28필지	4,553	
"	선창2천	보길면 정자리 산138-1 등 20필지	4,466	
"	정자2천	보길면 정자리 517 등 40필지	6,547	
"	정자3천	보길면 정자리 산99 등 17필지	5,955	
"	월송1천	보길면 예송리 107 등 18필지	1,525	
"	부용2천	보길면 부황리 598 등 10필지	5,711	
"	부용1천	보길면 부황리 420-1 등 22필지	13,104	
"	서성천	생일면 유서리 292 등 32필지	5,208	
"	유촌천	생일면 유서리 814 등 38필지	5,079	
"	배낭금천	생일면 유서리 968 등 27필지	3,315	
"	금곡천	생일면 금곡리 48 등 42필지	9,770	
"	용출천	생일면 봉선리 369-5 등 54필지	7,424	
"	양천천	신지면 대곡리 산168 등 30필지	21,286	
"	대곡천	신지면 신리 781-6 등 20필지	31,712	
"	신지천	신지면 월양리 1860 등 89필지	64,955	
"	신상천	신지면 신상리 1172 등 25필지	6,866	
"	동고천	신지면 동고리 619-6 등 104필지	38,874	

첨부서류: 1. 소하천구역으로 포함된 토지의 세목조서

2. 해당 소하천구역의 지형도면으로서 1천500분의 1 이상의 지적이 표시된 도면

고시내용

페이지 : 1/1

게재(요청)일자	2019-02-20	담당부서	안전건설과	정현수
고시공고구분	고시	고시공고번호	완도군 고시 제2019-51호	
신문공고 게재 언론기관				
제목	소하천 예정지의 지정(변경·폐지)에 관한 고시			
내용	「소하천정비법」 제4조제3항 및 같은 법 시행규칙 제2조제3항·제4항에 따라 소하천구역으로 편입될 소하천 예정지를 지정(변경·폐지)하였음을 고시하며, 관계 서류(토지세목, 지형도면)를 갖추어 놓았으니 관계인은 열람하시기 바랍니다.			

소하천 예정지의 지정(변경·폐지)에 관한 고시

「소하천정비법」 제4조제3항 및 같은 법 시행규칙 제2조제3항·제4항에 따라 소하천구역으로 편입될 소하천 예정지를 지정(변경·폐지)하였음을 고시하며, 관계 서류(토지세목, 지형도면)를 갖추어 놓았으니 관계인은 열람하시기 바랍니다.

2019년 2월 20일

완 도 군 수

수계(水系)명	소하천명	소하천 예정지		
		지번 및 지목	면적(m ²)	지정(변경·폐지) 사유
섬진강 남해권	소가용천	완도읍 가용리 184 등 138필지	21,400	「소하천정비종합계획(변경)수립」에 따른 소하천예정지 변경
"	대가용천	완도읍 가용리 305-4 등 146필지	17,386	
"	대야천	완도읍 대야리 765 등 43필지	4,624	
"	망석천	완도읍 망석리 218 등 137필지	23,918	
"	화흥천	완도읍 화흥리 518 등 80필지	4,472	
"	장좌천	완도읍 장좌리 186 등 51필지	3,986	
"	도암천	완도읍 중도리 198 등 111필지	16,881	
"	부흥천	완도읍 화흥리 583 등 75필지	10,193	
"	대신천	완도읍 대신리 519 등 58필지	5,224	
"	중도천	완도읍 중도리 766 등 120필지	16,844	

수계(水系)명	소하천명	소하천 예정지		
		지번 및 지목	면적(m²)	지정(변경·폐지) 사유
섬진강 남해권	청해천	완도읍 대신리 899 등 8필지	385	「소하천정비종합계획 (변경)수립」에 따른 소하천예정지 변경
"	월송천	금일읍 월송리 6 등 48필지	3,809	
"	잘포천	노화읍 도청리 산164 등 3필지	169	
"	대당천	노화읍 등산리 168-2 등 92필지	6,070	
"	신목천	노화읍 신양리 170-1 등 17필지	1,519	
"	양하천	노화읍 신양리 1170-14 등 124필지	17,497	
"	등산천	노화읍 등산리 105-2 등 124필지	22,101	
"	구목천	노화읍 구석리 1750-48 등 136필지	28,357	
"	석중천	노화읍 구석리 1780-21 등 55필지	9,605	
"	구목1천	노화읍 구석리 1761-2 등 26필지	3,765	
"	동천천	노화읍 동천리 538-9 등 221필지	28,149	
"	도청천	노화읍 이포리 255-92 등 122필지	21,565	
"	당인천	군외면 당인리 48 등 37필지	4,023	
"	갈문천	군외면 대문리 38 등 99필지	8,149	
"	용초천	고금면 청용리 912 등 16필지	1,123	
"	봉암천	고금면 회룡리 1368 등 65필지	6,559	
"	청학천	고금면 청용리 465 등 90필지	8,258	
"	신장천	고금면 세동리 819 등 49필지	4,144	
"	칠인천	고금면 봉명리 110 등 16필지	2,426	
"	장중천	고금면 회룡리 1062 등 116필지	10,670	
"	농상천	고금면 농상리 1678 등 85필지	23,914	
"	덕암천	고금면 덕암리 596 등 239필지	42,869	
"	교성천	고금면 가교리 506 등 104필지	16,018	
"	세동천	고금면 세동리 292 등 96필지	18,729	
"	젯등천	고금면 세동리 835 등 70필지	7,237	
"	내동천	고금면 세동리 84 등 59필지	3,317	

수계(水系)명	소하천명	소하천 예정지		
		지번 및 지목	면적(m²)	지정(변경·폐지) 사유
섬진강 남해권	죽선천	약산면 장용리 383 등 60필지	6,546	「소하천정비종합계획(변경)수립」에 따른 소하천예정지 변경
"	여동천	약산면 장용리 1228 등 76필지	5,840	
"	관산천	약산면 관산리 12 등 63필지	4,266	
"	상득천	약산면 득암리 91 등 52필지	5,768	
"	당목천	약산면 해동리 37 등 37필지	2,951	
"	해동천	약산면 장용리 217 등 17필지	2,948	
"	천동천	약산면 우두리 647 등 40필지	5,488	
"	화가천	약산면 우두리 1325 등 37필지	2,367	
"	삼산천	금당면 육산리 216 등 108필지	12,781	
"	차우천	금당면 차우리 346 등 95필지	6,787	
"	금당천	금당면 육산리 557 등 7필지	441	
"	동부천	청산면 부흥리 129 등 315필지	23,036	
"	읍리천	청산면 당락리 1347 등 214필지	14,866	
"	청계천	청산면 양중리 306 등 63필지	7,760	
"	상동천	청산면 상동리 159 등 48필지	1,464	
"	진산1천	청산면 국산리 355 등 72필지	9,303	
"	진산2천	청산면 국산리 232 등 38필지	5,986	
"	지리1천	청산면 지리 1081 등 10필지	671	
"	지리2천	청산면 지리 198 등 26필지	2,570	
"	구장1천	청산면 읍리 278 등 8필지	1,149	
"	구장2천	청산면 읍리 317 등 92필지	8,647	
"	동촌천	청산면 동촌리 295 등 31필지	2,269	
"	비동천	소안면 비자리 1443-9 등 108필지	4,315	
"	동진천	소안면 진산리 1489 등 69필지	8,310	
"	장하천	소안면 진산리 1465 등 29필지	2,431	
"	미라천	소안면 미라리 1256 등 53필지	3,605	

수계(水系)명	소하천명	소하천 예정지		
		지번 및 지목	면적(㎡)	지정(변경·폐지) 사유
섬진강 남해권	맹선천	소안면 맹선리 403 등 17필지	1,511	「소하천정비종합계획(변경)수립」에 따른 소하천예정지 변경
"	예송천	보길면 예송리 431 등 7필지	679	
"	부황천	보길면 부황리 581-1 등 30필지	2,238	
"	부용천	보길면 부황리 602 등 17필지	2,404	
"	보옥천	보길면 부황리 502-8 등 11필지	764	
"	정자천	보길면 정자리 259-2 등 39필지	2,053	
"	예송2천	보길면 예송리 349-3 등 13필지	690	
"	월송천	보길면 예송리 산13-12 등 28필지	1,621	
"	정자2천	보길면 정자리 387-2 등 33필지	2,733	
"	정자3천	보길면 정자리 594 등 8필지	749	
"	월송1천	보길면 예송리 495-4 등 57필지	6,880	
"	부용2천	보길면 부황리 237-1 등 19필지	2,106	
"	부용1천	보길면 부황리 429-1 등 33필지	4,013	
"	서성천	생일면 유서리 1054 등 4필지	68	
"	유촌천	생일면 유서리 814 등 33필지	1,521	
"	배낭금천	생일면 유서리 968 등 17필지	674	
"	금곡천	생일면 금곡리 107 등 32필지	2,507	
"	양천천	신지면 대곡리 1981 등 96필지	4,659	
"	대곡천	신지면 대곡리 1944-7 등 21필지	1,114	
"	신지천	신지면 신상리 1124-3 등 186필지	30,566	
"	신상천	신지면 월양리 558-1 등 65필지	7,774	
"	동고천	신지면 동고리 619-1 등 114필지	17,729	

첨부서류: 1. 소하천 예정지로 포함된 토지의 세목조서
2. 해당 소하천 예정지의 지형도면으로서 1천500분의 1 이상의 지적이 표시된 도면

고시내용

페이지 : 1/1

게재(요청)일자	2019-02-20	담당부서	안전건설과	정현수
고시공고구분	고시	고시공고번호	완도군 고시 제2019-52호	
신문공고 게재 언론기관				
제목	소하천정비종합계획의 (변경)고시			
내용	「소하천정비법 시행령」 제4조제5항 및 같은 법 시행규칙 제3조제3항에 따라 소하천정비종합계획을 다음과 같이 (변경)고시합니다.			

소하천정비종합계획의 (변경)고시

「소하천정비법 시행령」 제4조제5항 및 같은 법 시행규칙 제3조제3항에 따라 소하천정비종합계획을 다음과 같이 (변경)고시합니다.

2019년 2 월 20일

완 도 군 수

정비 기간	2015년 2월 23일 ~ 2018년 12월 21일		
대상 소하천	총 87개소(주요 소하천: 소가용천, 대가용천, 대야천, 망석천, 화흥천 등)		
총사업비	1,623.7 백만원	총길이	102.793 km
목적 및 정비 효과	재해예방	<ul style="list-style-type: none">• 홍수소통능력 증대• 홍수에 의한 제방침식, 세굴방지• 홍수에 의한 침수피해 방지	
	생활환경개선	<ul style="list-style-type: none">• 이수과 치수가 조화를 이룰 수 있는 하천환경관리계획 수립• 하천 생태보전 및 복원 계획수립• 지역사회와 연계한 친수기능 확대	

열람서류

1. 소하천정비종합계획서
2. 소하천 종합도(축척 5만분의 1 지형도)

고시내용

페이지 : 1/1

게재(요청)일자	2019-02-20	담당부서	안전건설과	정현수
고시공고구분	고시	고시공고번호	완도군 고시 제2019-53호	
신문공고 게재 언론기관				
제목	소하천구역 및 소하천예정지의 결정에 따른 지형도면에 관한 고시			
내용	「소하천정비법」 제3조, 제4조 및 같은 법 시행규칙 제2조에 따라 결정 고시된 소하천의 소하천구역 및 소하천예정지에 대하여 「토지이용규제기본법」 제8조 및 같은법 시행령 제7조에 따라 다음과 같이 지형도면을 고시합니다. 관계서류는 완도군청 안전건설과에 갖추어 놓았으니 관계인은 열람하시기 바랍니다.			

소하천구역 및 소하천예정지의 결정에 따른 지형도면에 관한 고시

「소하천정비법」 제3조, 제4조 및 같은 법 시행규칙 제2조에 따라 결정 고시된 소하천의 소하천구역 및 소하천예정지에 대하여 「토지이용규제기본법」 제8조 및 같은 법 시행령 제7조에 따라 다음과 같이 지형도면을 고시합니다. 관계서류는 완도군청 안전건설과에 갖추어 놓았으니 관계인은 열람하시기 바랍니다.

2019 년 2월 20일

완 도 군 수

수계(水系)명	소하천명	지번 및 지목	면적(m ²)		지형도면 고시이유
			소하천구역	소하천예정지	
섬진강 남해권	소가용천	완도읍 가용리 184 등 208필지	15,536	21,400	소하천구역 및 소하천예정지 결정에 따른 지형도면고시
"	대가용천	완도읍 가용리 305-4 등 271필지	17,713	17,386	
"	대야천	완도읍 대야리 665 등 89필지	6,582	4,624	
"	망석천	완도읍 망석리 236 등 235필지	18,360	23,918	
"	화흥천	완도읍 화흥리 355 등 199필지	21,486	4,472	
"	장좌천	완도읍 장좌리 206 등 110필지	13,852	3,986	
"	도암천	완도읍 중도리 196 등 177필지	15,312	16,881	
"	부흥천	완도읍 화흥리 583 등 133필지	12,467	10,193	
"	대신천	완도읍 대신리 483 등 107필지	10,594	5,224	
"	중도천	완도읍 중도리 771 등 197필지	34,244	16,844	
"	청해천	완도읍 대신리 863 등 22필지	4,137	385	
"	월송천	금일읍 월송리 7 등 99필지	3,863	3,809	
"	잘포천	노화읍 도청리 1508 등 26필지	1,522	169	

수계(水系)명	소하천명	지번 및 지목	면적(m ²)		지형도면 고시이유
			소하천구역	소하천예정지	
섬진강 남해권	대당천	노화읍 등산리 1344 등 138필지	3,232	6,070	소하천구역 및 소하천예정지 결정에 따른 지형도면고시
"	신목천	노화읍 신양리 172-4 등 32필지	5,886	1,519	
"	양하천	노화읍 구석리 1071-5 등 231필지	44,883	17,497	
"	등산천	노화읍 등산리 1343 등 199필지	44,846	22,101	
"	구목천	노화읍 구석리 1714 등 210필지	39,251	28,357	
"	석중천	노화읍 구석리 1784-9 등 85필지	10,653	9,605	
"	구목1천	노화읍 구석리 1785-3 등 45필지	8,785	3,765	
"	동천천	노화읍 동천리 907-3 등 320필지	27,152	28,149	
"	도청천	노화읍 이포리 255-5 등 189필지	27,985	21,565	
"	당인천	군외면 당인리 8 등 86필지	7,157	4,023	
"	갈문천	군외면 대문리 32 등 168필지	13,648	8,149	
"	용초천	고금면 청용리 896-2 등 41필지	3,106	1,123	
"	봉암천	고금면 회룡리 1249-3 등 104필지	10,174	6,559	
"	청학천	고금면 청용리 25 등 233필지	160,392	8,258	
"	신장천	고금면 세동리 824-1 등 82필지	4,193	4,144	
"	칠인천	고금면 봉명리 101 등 34필지	4,830	2,426	
"	장중천	고금면 회룡리 1072 등 147필지	14,797	10,670	
"	농상천	고금면 농상리 1170-4 등 123필지	64,606	23,914	
"	덕암천	고금면 덕암리 605 등 319필지	66,278	42,869	
"	교성천	고금면 가교리 631-5 등 151필지	37,425	16,018	
"	세동천	고금면 세동리 245-1 등 119필지	18,100	18,729	
"	젯등천	고금면 세동리 779-1 등 108필지	11,690	7,237	
"	내동천	고금면 세동리 82-1 등 96필지	10,973	3,317	
"	죽선천	약산면 장용리 386 등 104필지	7,394	6,546	
"	여동천	약산면 우두리 86-13 등 120필지	13,515	5,840	
"	관산천	약산면 관산리 11-1 등 117필지	4,956	4,266	
"	상득천	약산면 득암리 229 등 101필지	10,324	5,768	

수계(水系)명	소하천명	지번 및 지목	면적(m ²)		지형도면 고시이유
			소하천구역	소하천예정지	
섬진강 남해권	당목천	약산면 해동리 545 등 77필지	4,394	2,951	소하천구역 및 소하천예정지 결정에 따른 지형도면고시
"	해동천	약산면 장용리 194-6 등 52필지	49,733	2,948	
"	천동천	약산면 우두리 668-72 등 65필지	9,038	5,488	
"	화가천	약산면 우두리 1278-3 등 54필지	15,875	2,367	
"	삼산천	금당면 옥산리 129 등 398필지	159,648	12,781	
"	차우천	금당면 차우리 346 등 152필지	23,050	6,787	
"	금당천	금당면 옥산리 520 등 29필지	2,887	441	
"	동부천	청산면 부흥리 167 등 693필지	74,073	23,036	
"	읍리천	청산면 당락리 1346 등 403필지	21,080	14,866	
"	청계천	청산면 양중리 306 등 135필지	5,635	7,760	
"	상동천	청산면 상동리 99 등 226필지	27,915	1,464	
"	진산1천	청산면 국산리 360 등 173필지	28,407	9,303	
"	진산2천	청산면 국산리 194 등 63필지	4,268	5,986	
"	지리1천	청산면 지리 394 등 45필지	7,658	671	
"	지리2천	청산면 지리 83 등 78필지	8,075	2,570	
"	구장1천	청산면 읍리 62 등 39필지	4,130	1,149	
"	구장2천	청산면 읍리 317 등 192필지	6,153	8,647	
"	동촌천	청산면 동촌리 286 등 87필지	5,509	2,269	
"	권덕천	청산면 읍리 113 등 23필지	4,052	-	
"	비동천	소안면 비자리 1440 등 205필지	12,312	4,315	
"	동진천	소안면 진산리 989-3 등 160필지	11,167	8,310	
"	장하천	소안면 진산리 519 등 69필지	8,016	2,431	
"	미라천	소안면 미라리 841-1 등 101필지	16,113	3,605	
"	맹선천	소안면 맹선리 403-3 등 60필지	18,532	1,511	
"	예송천	보길면 예송리 산66 등 28필지	4,422	679	
"	부황천	보길면 부황리 579 등 56필지	7,714	2,238	
"	부용천	보길면 부황리 산31 등 37필지	13,665	2,404	

수계(水系)명	소하천명	지번 및 지목	면적(㎡)		지형도면 고시이유
			소하천구역	소하천예정지	
섬진강 남해권	보옥천	보길면 부황리 616 등 27필지	4,669	764	소하천구역 및 소하천예정지 결정에 따른 지형도면고시
"	정자천	보길면 정자리 910 등 71필지	8,011	2,053	
"	예송2천	보길면 예송리 491 등 42필지	7,842	690	
"	월송천	보길면 예송리 482 등 56필지	4,553	1,621	
"	선창2천	보길면 정자리 산138-1 등 20필지	4,466	-	
"	정자2천	보길면 정자리 517 등 73필지	6,547	2,733	
"	정자3천	보길면 정자리 산99 등 25필지	5,955	749	
"	월송1천	보길면 예송리 107 등 75필지	1,525	6,880	
"	부용2천	보길면 부황리 598 등 29필지	5,711	2,106	
"	부용1천	보길면 부황리 420-1 등 55필지	13,104	4,013	
"	서성천	생일면 유서리 292 등 36필지	5,208	68	
"	유촌천	생일면 유서리 814 등 71필지	5,079	1,521	
"	배낭금천	생일면 유서리 968 등 44필지	3,315	674	
"	금곡천	생일면 금곡리 48 등 74필지	9,770	2,507	
"	용출천	생일면 봉선리 369-5 등 54필지	7,424	-	
"	양천천	신지면 대곡리 산168 등 126필지	21,286	4,659	
"	대곡천	신지면 신리 781-6 등 41필지	31,712	1,114	
"	신지천	신지면 월양리 1860 등 275필지	64,955	30,566	
"	신상천	신지면 신상리 1172 등 90필지	6,866	7,774	
"	동고천	신지면 동고리 619-6 등 218필지	38,874	17,729	

첨부서류: 1. 지형도면고시 도면 1부.

고시내용

페이지 : 1/1

게재(요청)일자	2019-02-22	담당부서	민원봉사과	박도희
고시공고구분	고시	고시공고번호	완도군 고시 제2019-54호	
신문공고 게재 언론기관				
제목	지적기준점 고시			
내용	2018 세계측지계 좌표변환사업(노화·소안·보길지구)에 따른 지적기준점표지의 설치가 완료되었기에 「공간정보의 구축 및 관리 등에 관한 법률」 제8조 및 같은 법 시행령 제10조에 따라 다음과 같이 고시합니다.			

고 시

완도군 고시 제2019-54호

2018 세계측지계 좌표변환사업(노화·소안·보길지구)에 따른 지적기준점표지의 설치가 완료되었기에 「공간정보의 구축 및 관리 등에 관한 법률」 제8조 및 같은 법 시행령 제10조에 따라 다음과 같이 고시합니다.

2019년 2월 22일

완 도 군 수

■ 지적기준점(지적도근점)

명칭 및 번호	평면직각 좌표(중부원점)		세계측지계 좌표				표고	소재지	표지 재질	설치일자	측량성과 보관장소
	직각좌표(X)	직각좌표(Y)	직각좌표(X)	직각좌표(Y)	위도	경도					
2817	77454.40	169368.28	177760.727	169443.627	34° 11' 39.31979" N	126° 40' 06.57489" E	5.76	소안면 이월리 162-2	황동	2018.05.23.	민원봉사과
2818	76940.66	169596.13	177246.984	169671.475	34° 11' 22.67094" N	126° 40' 15.53847" E	4.47	소안면 이월리 9-2	황동	2018.05.23.	민원봉사과
2819	76974.88	169170.52	177281.207	169245.873	34° 11' 23.73670" N	126° 39' 58.91274" E	66.61	소안면 이월리 99	황동	2018.05.23.	민원봉사과
2820	77108.23	169162.15	177414.549	169237.495	34° 11' 28.06323" N	126° 39' 58.56849" E	72.20	소안면 이월리 산100-1	황동	2018.05.23.	민원봉사과
2821	77220.20	169057.42	177526.524	169132.769	34° 11' 31.68609" N	126° 39' 54.46412" E	95.62	소안면 이월리 산118-1	황동	2018.05.23.	민원봉사과

2822	77206.34	168934.22	177512.660	169009.566	34° 11' 31.22299" N	126° 39' 49.65420" E	83.71	소안면 이월리 168	황 동	2018.05.23.	민원봉사과
2823	77899.13	167539.92	178205.431	167615.268	34° 11' 53.55325" N	126° 38' 55.10690" E	1.29	소안면 이월리 293-1	황 동	2018.05.23.	민원봉사과
2824	77896.99	167637.00	178203.290	167712.347	34° 11' 53.49462" N	126° 38' 58.89885" E	2.14	소안면 이월리 293	황 동	2018.05.23.	민원봉사과
2825	77545.71	167669.71	177852.022	167745.059	34° 11' 42.09840" N	126° 39' 00.22360" E	1.74	소안면 이월리 354	황 동	2018.05.23.	민원봉사과
2826	77371.12	167563.75	177677.427	167639.096	34° 11' 36.42035" N	126° 38' 56.10855" E	1.50	소안면 이월리 468-11	황 동	2018.05.23.	민원봉사과
2827	76960.53	167255.46	177266.833	167330.812	34° 11' 23.06050" N	126° 38' 44.12414" E	2.07	소안면이월리 526-1	황 동	2018.05.23.	민원봉사과
2828	76861.37	167086.94	177167.679	167162.300	34° 11' 19.82357" N	126° 38' 37.55663" E	3.24	소안면 이월리 531	황 동	2018.05.23.	민원봉사과
2829	76537.38	166607.66	176843.687	166683.026	34° 11' 09.25415" N	126° 38' 18.88425" E	14.80	소안면 이월리 산453	황 동	2018.05.23.	민원봉사과
2830	76642.61	166424.42	176948.911	166499.781	34° 11' 12.64792" N	126° 38' 11.71353" E	7.20	소안면 이월리 1208-1	황 동	2018.05.23.	민원봉사과
2831	76393.55	166348.79	176699.855	166424.151	34° 11' 04.55643" N	126° 38' 08.79473" E	2.25	소안면 이월리 1182-1	황 동	2018.05.23.	민원봉사과
2832	76371.35	166513.64	176677.655	166589.003	34° 11' 03.85500" N	126° 38' 15.23551" E	2.23	소안면 이월리 1182-2	황 동	2018.05.23.	민원봉사과
2833	75955.95	166950.08	176262.255	167025.444	34° 10' 50.42382" N	126° 38' 32.33598" E	3.42	소안면 이월리 산508	황 동	2018.05.23.	민원봉사과
2834	75567.98	166777.08	175874.291	166852.446	34° 10' 37.81329" N	126° 38' 25.63390" E	3.50	소안면 이월리 1247-7	황 동	2018.05.23.	민원봉사과
2835	76212.16	167171.25	176518.473	167246.609	34° 10' 58.76409" N	126° 38' 40.93753" E	2.81	소안면 이월리 995-6	황 동	2018.05.23.	민원봉사과
2836	76462.37	167294.77	176768.679	167370.134	34° 11' 06.89811" N	126° 38' 45.72736" E	6.70	소안면 이월리 1044	황 동	2018.05.23.	민원봉사과

2837	76329.46	167351.29	176635.765	167426.647	34° 11' 02.59095" N	126° 38' 47.95227" E	3.50	소안면 이월리 994	황 동	2018.05.23.	민원봉사과
2838	76152.60	167350.33	176458.910	167425.695	34° 10' 56.85125" N	126° 38' 47.93900" E	2.51	소안면 이월리 976	황 동	2018.05.23.	민원봉사과
2839	76231.47	167545.33	176537.779	167620.693	34° 10' 59.43270" N	126° 38' 55.54314" E	20.41	소안면 이월리 812-6	황 동	2018.05.23.	민원봉사과
2840	76121.06	167535.25	176427.370	167610.607	34° 10' 55.84841" N	126° 38' 55.16414" E	17.00	소안면 이월리 830-9	황 동	2018.05.23.	민원봉사과
2841	75339.01	167604.88	175645.323	167680.250	34° 10' 30.47598" N	126° 38' 57.98869" E	34.49	소안면 비자리 1210-1	황 동	2018.05.23.	민원봉사과
2842	75394.20	167700.05	175700.513	167775.416	34° 10' 32.27767" N	126° 39' 01.69725" E	25.73	소안면 비자리 1300	황 동	2018.05.23.	민원봉사과
2843	75359.57	167358.50	175665.887	167433.869	34° 10' 31.11576" N	126° 38' 48.36547" E	3.14	소안면 비자리 1423-6	황 동	2018.05.23.	민원봉사과
2844	75239.70	167496.58	175546.017	167571.945	34° 10' 27.24104" N	126° 38' 53.77309" E	7.47	소안면 비자리 1434-7	황 동	2018.05.23.	민원봉사과
2845	75164.00	167447.82	175470.312	167523.194	34° 10' 24.77868" N	126° 38' 51.87971" E	2.15	소안면 비자리 1434-3	황 동	2018.05.23.	민원봉사과
2846	75028.00	167657.20	175334.317	167732.566	34° 10' 20.38853" N	126° 39' 00.07316" E	3.03	소안면 비자리 1186-19	황 동	2018.05.23.	민원봉사과
2847	74980.75	167856.19	175287.074	167931.564	34° 10' 18.87741" N	126° 39' 07.84948" E	7.83	소안면 비자리 1124-1	황 동	2018.05.23.	민원봉사과
2848	74920.69	167898.52	175227.014	167973.888	34° 10' 16.93294" N	126° 39' 09.51000" E	7.72	소안면 비자리 1128-3	황 동	2018.05.23.	민원봉사과
2849	75059.48	168044.44	175365.806	168119.807	34° 10' 21.45333" N	126° 39' 15.18909" E	9.98	소안면 비자리 933-4	황 동	2018.05.23.	민원봉사과
2850	75046.01	168154.43	175352.331	168229.797	34° 10' 21.02811" N	126° 39' 19.48553" E	9.65	소안면 비자리 889-1	황 동	2018.05.23.	민원봉사과
2851	75379.20	168100.68	175685.518	168176.040	34° 10' 31.83533" N	126° 39' 17.34253" E	25.27	소안면 비자리 560-1	황 동	2018.05.23.	민원봉사과

2852	75658.52	168139.64	175964.842	168215.007	34° 10' 40.90468" N	126° 39' 18.82721" E	32.73	소안면 비자리 533-1	황 동	2018.05.23.	민원봉사과
2853	74559.10	167991.85	174865.424	168067.227	34° 10' 05.20833" N	126° 39' 13.20239" E	4.85	소안면 비자리 1006	황 동	2018.05.23.	민원봉사과
2854	74279.62	168049.04	174585.942	168124.416	34° 09' 56.14440" N	126° 39' 15.47223" E	6.25	소안면 가학리 224-1	황 동	2018.05.24.	민원봉사과
2855	74329.15	167694.33	174635.466	167769.710	34° 09' 57.71244" N	126° 39' 01.61695" E	3.71	소안면 가학리 882	황 동	2018.05.24.	민원봉사과
2856	74323.29	167582.12	174629.607	167657.495	34° 09' 57.50979" N	126° 38' 57.23657" E	3.22	소안면 가학리 407	황 동	2018.05.24.	민원봉사과
2857	74213.48	167411.64	174519.799	167487.023	34° 09' 53.92703" N	126° 38' 50.59565" E	4.37	소안면 가학리 808-2	황 동	2018.05.24.	민원봉사과
2858	74192.50	167287.06	174498.820	167362.444	34° 09' 53.23218" N	126° 38' 45.73466" E	2.42	소안면 가학리 839-9	황 동	2018.05.24.	민원봉사과
2859	74022.12	168755.89	174328.455	168831.263	34° 09' 47.86486" N	126° 39' 43.10276" E	3.29	소안면 가학리 130-3	황 동	2018.05.24.	민원봉사과
2860	74261.72	168816.91	174568.050	168892.279	34° 09' 55.64718" N	126° 39' 45.45398" E	5.45	소안면 가학리 138-4	황 동	2018.05.24.	민원봉사과
2861	73859.34	168482.18	174165.670	168557.564	34° 09' 42.55234" N	126° 39' 32.43835" E	26.21	소안면 가학리 700-3	황 동	2018.05.24.	민원봉사과
2862	73815.22	168666.80	174121.556	168742.173	34° 09' 41.14063" N	126° 39' 39.65138" E	23.17	소안면 가학리 92-4	황 동	2018.05.24.	민원봉사과
2863	72972.57	169242.14	173278.907	169317.528	34° 09' 13.85500" N	126° 40' 02.22096" E	64.65	소안면 미라리 산74	황 동	2018.05.24.	민원봉사과
2864	72824.82	169280.15	173131.164	169355.536	34° 09' 09.06419" N	126° 40' 03.72345" E	55.57	소안면 미라리 산78	황 동	2018.05.24.	민원봉사과
2865	71766.24	170109.23	172072.596	170184.619	34° 08' 34.79604" N	126° 40' 36.21902" E	6.08	소안면 미라리 62-3	황 동	2018.05.24.	민원봉사과
2866	71699.30	170157.91	172005.656	170233.298	34° 08' 32.62858" N	126° 40' 38.12736" E	5.65	소안면 미라리 59-1	황 동	2018.05.24.	민원봉사과

2867	72128.50	169982.20	172434.854	170057.590	34° 08' 46.53961" N	126° 40' 31.21581" E	26.91	소안면 미라리 131	황 동	2018.05.24.	민원봉사과
2868	72170.68	169891.05	172477.030	169966.439	34° 08' 47.89898" N	126° 40' 27.65258" E	18.36	소안면 미라리 131	황 동	2018.05.24.	민원봉사과
2869	72304.49	169378.72	172610.831	169454.107	34° 08' 52.18781" N	126° 40' 07.63729" E	6.91	소안면 미라리 285-4	황 동	2018.05.24.	민원봉사과
2870	72147.12	169363.96	172453.463	169439.349	34° 08' 47.07908" N	126° 40' 07.08112" E	10.13	소안면 미라리 302-1	황 동	2018.05.24.	민원봉사과
2871	72032.81	169324.51	172339.153	169399.900	34° 08' 43.36512" N	126° 40' 05.55578" E	6.85	소안면 미라리 458-1	황 동	2018.05.24.	민원봉사과
2872	71895.90	169197.78	172202.242	169273.174	34° 08' 38.90844" N	126° 40' 00.62669" E	6.89	소안면 미라리 502-4	황 동	2018.05.24.	민원봉사과
2873	72149.56	168443.90	172455.892	168519.288	34° 08' 47.05950" N	126° 39' 31.16729" E	52.88	소안면 미라리 915-2	황 동	2018.05.24.	민원봉사과
2874	72153.31	168555.54	172459.651	168630.934	34° 08' 47.19360" N	126° 39' 35.52476" E	48.26	소안면 미라리 818-2	황 동	2018.05.24.	민원봉사과
2875	72104.87	168896.11	172411.207	168971.500	34° 08' 45.65803" N	126° 39' 48.82463" E	33.85	소안면 미라리 산190	황 동	2018.05.24.	민원봉사과
2876	72004.86	168996.66	172311.203	169072.056	34° 08' 42.42326" N	126° 39' 52.76251" E	17.84	소안면 미라리 산182-7	황 동	2018.05.24.	민원봉사과
2877	71632.39	168940.00	171938.734	169015.394	34° 08' 30.32917" N	126° 39' 50.59863" E	15.34	소안면 미라리 693-1	황 동	2018.05.24.	민원봉사과
2878	71502.48	169129.50	171808.824	169204.893	34° 08' 26.13327" N	126° 39' 58.01170" E	22.47	소안면 미라리 556	황 동	2018.05.24.	민원봉사과
2879	71372.73	168024.23	171679.066	168099.635	34° 08' 21.80272" N	126° 39' 14.88933" E	85.34	소안면 진산리 산273-1	황 동	2018.05.24.	민원봉사과
2880	71353.22	167905.58	171659.558	167980.977	34° 08' 21.15656" N	126° 39' 10.26064" E	74.43	소안면 진산리 산281-2	황 동	2018.05.24.	민원봉사과
2881	71242.17	167668.87	171548.508	167744.276	34° 08' 17.52632" N	126° 39' 01.03693" E	46.70	소안면 진산리 산269-1	황 동	2018.05.24.	민원봉사과

2882	71199.24	167377.62	171505.575	167453.028	34° 08' 16.10048" N	126° 38' 49.67529" E	35.97	소안면 진산리 793	황 동	2018.05.24.	민원봉사과
2883	71035.66	167414.67	171341.992	167490.076	34° 08' 10.79575" N	126° 38' 51.14330" E	17.41	소안면 진산리 1012-3	황 동	2018.05.24.	민원봉사과
2884	70893.09	167408.85	171199.420	167484.263	34° 08' 06.16809" N	126° 38' 50.93566" E	11.10	소안면 진산리 1035-1	황 동	2018.05.24.	민원봉사과
2885	71085.95	167217.74	171392.280	167293.150	34° 08' 12.40565" N	126° 38' 43.45063" E	20.54	소안면 진산리 913-2	황 동	2018.05.24.	민원봉사과
2886	70992.45	167061.55	171298.777	167136.966	34° 08' 09.35349" N	126° 38' 37.36759" E	20.88	소안면 진산리 851-2	황 동	2018.05.24.	민원봉사과
2887	71041.37	166837.01	171347.698	166912.424	34° 08' 10.91564" N	126° 38' 28.59727" E	39.31	소안면 진산리 1426-1	황 동	2018.05.24.	민원봉사과
2888	70882.81	166639.40	171189.139	166714.814	34° 08' 05.74721" N	126° 38' 20.90657" E	48.61	소안면 진산리 1364	황 동	2018.05.24.	민원봉사과
2889	70460.34	167231.29	170766.669	167306.703	34° 07' 52.10374" N	126° 38' 44.06435" E	5.37	소안면 진산리 1107-2	황 동	2018.05.24.	민원봉사과
2890	70465.64	167450.76	170771.974	167526.168	34° 07' 52.30053" N	126° 38' 52.62864" E	7.30	소안면 진산리 1107-7	황 동	2018.05.24.	민원봉사과
2891	70601.68	167584.15	170908.014	167659.560	34° 07' 56.73045" N	126° 38' 57.81630" E	8.40	소안면 진산리 411-1	황 동	2018.05.24.	민원봉사과
2892	70449.42	167719.08	170755.759	167794.491	34° 07' 51.80420" N	126° 39' 03.10262" E	10.99	소안면 진산리 384-3	황 동	2018.05.24.	민원봉사과
2893	69284.27	167817.13	169590.615	167892.555	34° 07' 14.00162" N	126° 39' 07.08469" E	7.57	소안면 진산리 산109-2	황 동	2018.05.24.	민원봉사과
2894	68877.66	167818.27	169184.009	167893.697	34° 07' 00.80581" N	126° 39' 07.18333" E	3.11	소안면 진산리 30-14	황 동	2018.05.24.	민원봉사과
2895	70431.55	168038.55	170737.893	168113.958	34° 07' 51.25965" N	126° 39' 15.57276" E	39.80	소안면 진산리 511	황 동	2018.05.24.	민원봉사과
2896	70361.13	168212.86	170667.475	168288.267	34° 07' 48.99340" N	126° 39' 22.38471" E	39.74	소안면 진산리 511	황 동	2018.05.24.	민원봉사과

2897	70716.49	168201.80	171022.834	168277.209	34° 08' 00.52496" N	126° 39' 21.90645" E	64.82	소안면 진산리 535	황 동	2018.05.24.	민원봉사과
2898	70619.22	168276.90	170925.557	168352.306	34° 07' 57.37616" N	126° 39' 24.85008" E	62.25	소안면 진산리 532	황 동	2018.05.24.	민원봉사과
2899	70335.24	168825.67	170641.590	168901.075	34° 07' 48.21964" N	126° 39' 46.30374" E	46.62	소안면 미라리 1118-3	황 동	2018.05.24.	민원봉사과
2900	70335.12	169147.06	170641.471	169222.467	34° 07' 48.25004" N	126° 39' 58.84653" E	34.24	소안면 미라리 1202	황 동	2018.05.24.	민원봉사과
2901	70448.79	169328.97	170755.143	169404.371	34° 07' 51.95836" N	126° 40' 05.93117" E	54.70	소안면 미라리 산369	황 동	2018.05.24.	민원봉사과
2902	70498.84	169397.80	170805.190	169473.205	34° 07' 53.58985" N	126° 40' 08.61123" E	57.26	소안면 미라리 1074	황 동	2018.05.24.	민원봉사과
2903	71488.35	166404.85	171794.676	166480.258	34° 08' 25.37215" N	126° 38' 11.66808" E	79.39	소안면 맹선리 산166-2	황 동	2018.05.24.	민원봉사과
2904	71575.56	166335.42	171881.885	166410.825	34° 08' 28.19438" N	126° 38' 08.94592" E	76.81	소안면 맹선리 산166-2	황 동	2018.05.24.	민원봉사과
2905	72570.50	165816.82	172876.816	165892.217	34° 09' 00.42305" N	126° 37' 48.56325" E	4.39	소안면 맹선리 408-3	황 동	2018.05.24.	민원봉사과
2906	72500.89	166031.37	172807.205	166106.767	34° 08' 58.18904" N	126° 37' 56.94807" E	3.46	소안면 맹선리 408-8	황 동	2018.05.24.	민원봉사과
2907	72357.33	166144.97	172663.646	166220.372	34° 08' 53.54328" N	126° 38' 01.40276" E	11.01	소안면 맹선리 288	황 동	2018.05.24.	민원봉사과
2908	72392.80	166371.19	172699.118	166446.591	34° 08' 54.72074" N	126° 38' 10.22821" E	18.71	소안면 맹선리 331-1	황 동	2018.05.24.	민원봉사과
2909	72729.51	166662.62	173035.828	166738.020	34° 09' 05.68181" N	126° 38' 21.55762" E	32.67	소안면 맹선리 113	황 동	2018.05.24.	민원봉사과
2910	72867.05	166513.29	173173.367	166588.689	34° 09' 10.12827" N	126° 38' 15.70927" E	15.43	소안면 맹선리 87	황 동	2018.05.24.	민원봉사과
2911	73723.47	167776.02	174029.798	167851.405	34° 09' 38.06536" N	126° 39' 04.88736" E	52.92	소안면 가학리 564	황 동	2018.05.24.	민원봉사과

2912	73796.34	167756.17	174102.668	167831.546	34° 09' 40.42804" N	126° 39' 04.10234" E	43.14	소안면 가학리 559-1	황 동	2018.05.24.	민원봉사과
2913	70756.00	166972.96	171062.330	167048.371	34° 08' 01.66982" N	126° 38' 33.94214" E	16.86	소안면 진산리 1289-1	황 동	2018.05.24.	민원봉사과
2914	70596.84	167039.47	170903.173	167114.881	34° 07' 56.51212" N	126° 38' 36.55958" E	13.80	소안면 진산리 1246	황 동	2018.05.24.	민원봉사과
2915	78547.96	166110.65	178854.213	166186.025	34° 12' 14.44501" N	126° 37' 59.19284" E	2.39	소안면 황간리 산264-4	황 동	2018.05.24.	민원봉사과
2916	78577.67	166415.32	178883.916	166490.691	34° 12' 15.44443" N	126° 38' 11.08904" E	7.77	소안면 황간리 산215-1	황 동	2018.05.24.	민원봉사과
2917	78439.05	165361.70	178745.299	165437.076	34° 12' 10.82193" N	126° 37' 29.95433" E	2.99	노화읍 동천리 1163-24	황 동	2018.05.23	민원봉사과
2918	78290.82	165225.52	178597.070	165300.899	34° 12' 05.99512" N	126° 37' 24.65669" E	3.01	노화읍 동천리 1163-26	황 동	2018.05.23	민원봉사과
2919	78024.64	164635.86	178330.884	164711.241	34° 11' 57.28522" N	126° 37' 01.66419" E	2.67	노화읍 동천리 1026-2	황 동	2018.05.23	민원봉사과
2920	77884.87	164428.30	178191.121	164503.681	34° 11' 52.72404" N	126° 36' 53.57795" E	2.81	노화읍 동천리 976-10	황 동	2018.05.23	민원봉사과
2921	78891.95	163838.38	179198.187	163913.766	34° 12' 25.33375" N	126° 36' 30.38629" E	2.62	노화읍 동천리 538-22	황 동	2018.05.23	민원봉사과
2922	79160.47	163982.22	179466.709	164057.600	34° 12' 34.06606" N	126° 36' 35.96453" E	2.27	노화읍 동천리 721-1	황 동	2018.05.23	민원봉사과
2923	79614.18	163839.73	179920.413	163915.104	34° 12' 48.77248" N	126° 36' 30.33015" E	7.31	노화읍 동천리 314	황 동	2018.05.23	민원봉사과
2924	79736.58	163576.23	180042.812	163651.609	34° 12' 52.71175" N	126° 36' 20.01834" E	13.71	노화읍 동천리 341-1	황 동	2018.05.23	민원봉사과
2925	79428.19	164046.27	179734.428	164121.647	34° 12' 42.76234" N	126° 36' 38.42642" E	7.13	노화읍 동천리 95-1	황 동	2018.05.23	민원봉사과
2926	79556.61	164192.08	179862.853	164267.460	34° 12' 46.94821" N	126° 36' 44.10335" E	10.70	노화읍 동천리 156-2	황 동	2018.05.23	민원봉사과

2927	79264.76	164260.28	179571.001	164335.661	34° 12' 37.48507" N	126° 36' 46.81087" E	11.55	노화읍 동천리 77-1	화 양	2018.05.23	민원봉사과
2928	79138.68	164246.86	179444.916	164322.236	34° 12' 33.39155" N	126° 36' 46.30517" E	13.12	노화읍 동천리 734-1	화 양	2018.05.23	민원봉사과
2929	80194.29	163801.94	180500.526	163877.312	34° 13' 07.59432" N	126° 36' 28.76663" E	3.02	노화읍 동천리 251	화 양	2018.05.23	민원봉사과
2930	80639.81	163774.31	180946.039	163849.687	34° 13' 22.04916" N	126° 36' 27.62040" E	6.67	노화읍 동천리 216-3	화 양	2018.05.23	민원봉사과
2931	80655.68	161978.95	180961.912	162054.329	34° 13' 22.33433" N	126° 35' 17.47545" E	8.24	노화읍 고막리 104-1	화 양	2018.05.23	민원봉사과
2932	80872.64	162291.63	181178.869	162367.013	34° 13' 29.41613" N	126° 35' 29.65766" E	2.73	노화읍 구석리 51-1	화 양	2018.05.23	민원봉사과
2933	80472.28	162586.35	180778.512	162661.731	34° 13' 16.46148" N	126° 35' 41.23442" E	12.21	노화읍 구석리 32	화 양	2018.05.23	민원봉사과
2934	80341.58	162728.39	180647.814	162803.768	34° 13' 12.23821" N	126° 35' 46.80377" E	17.45	노화읍 구석리 618	화 양	2018.05.23	민원봉사과
2935	80282.41	162873.01	180588.643	162948.392	34° 13' 10.33649" N	126° 35' 52.46300" E	27.00	노화읍 구석리 627-1	화 양	2018.05.23	민원봉사과
2936	80099.21	162881.36	180405.438	162956.740	34° 13' 04.39199" N	126° 35' 52.81737" E	13.29	노화읍 구석리 636-1	화 양	2018.05.23	민원봉사과
2937	79560.49	162701.15	179866.724	162776.529	34° 12' 46.88588" N	126° 35' 45.86060" E	3.04	노화읍 구석리 1757	화 양	2018.05.23	민원봉사과
2938	79319.24	162443.14	179625.470	162518.520	34° 12' 39.02311" N	126° 35' 35.81928" E	3.08	노화읍 구석리 120-1	화 양	2018.05.23	민원봉사과
2939	78937.31	162212.13	179243.543	162287.518	34° 12' 26.59834" N	126° 35' 26.85547" E	19.97	노화읍 구석리 1580	화 양	2018.05.23	민원봉사과
2940	78847.27	162260.77	179153.504	162336.156	34° 12' 23.68261" N	126° 35' 28.76946" E	12.03	노화읍 구석리 1584	화 양	2018.05.23	민원봉사과
2941	78907.00	161800.32	179213.232	161875.707	34° 12' 25.56070" N	126° 35' 10.77429" E	29.44	노화읍 구석리 1639	화 양	2018.05.23	민원봉사과

2942	78795.88	161965.42	179102.111	162040.809	34° 12' 21.97616" N	126° 35' 17.24097" E	12.55	노화읍 구석리 1659-10	황 남	2018.05.23	민원봉사과
2943	78267.76	162347.32	178574.004	162422.706	34° 12' 04.88722" N	126° 35' 32.24079" E	1.93	노화읍 구석리 1782-3	황 남	2018.05.23	민원봉사과
2944	78119.14	162493.91	178425.384	162569.296	34° 12' 00.08301" N	126° 35' 37.98955" E	6.01	노화읍구석리 1090-1	황 남	2018.05.23	민원봉사과
2945	78434.69	163093.97	178740.925	163169.357	34° 12' 10.40032" N	126° 36' 01.37856" E	1.95	노화읍 구석리 1174-15	황 남	2018.05.23	민원봉사과
2946	78116.36	163334.98	178422.602	163410.367	34° 12' 00.10027" N	126° 36' 10.84076" E	4.64	노화읍 구석리 1689	황 남	2018.05.23	민원봉사과
2947	78200.10	163627.14	178506.346	163702.529	34° 12' 02.85482" N	126° 36' 22.23946" E	4.08	노화읍 구석리 1749-46	황 남	2018.05.23	민원봉사과
2948	78442.22	163445.94	178748.457	163521.325	34° 12' 10.68934" N	126° 36' 15.12517" E	1.70	노화읍 구석리 935-1	황 남	2018.05.23	민원봉사과
2949	77501.21	163338.69	177807.452	163414.077	34° 11' 40.13707" N	126° 36' 11.07921" E	2.83	노화읍 충도리 474-1	황 남	2018.05.24	민원봉사과
2950	77528.41	163457.11	177834.651	163532.492	34° 11' 41.03471" N	126° 36' 15.69990" E	3.07	노화읍 충도리 496-2	황 남	2018.05.24	민원봉사과
2951	77941.09	162151.18	178247.326	162226.571	34° 11' 54.25993" N	126° 35' 24.63128" E	2.75	노화읍 충도리 686	황 남	2018.05.23	민원봉사과
2952	77616.71	162240.15	177922.956	162315.544	34° 11' 43.74467" N	126° 35' 28.15715" E	1.83	노화읍 충도리 1181	황 남	2018.05.23	민원봉사과
2953	77233.39	162367.68	177539.632	162443.073	34° 11' 31.32113" N	126° 35' 33.19776" E	1.34	노화읍 충도리 1174-4	황 남	2018.05.24	민원봉사과
2954	77147.21	162715.43	177453.457	162790.824	34° 11' 28.56937" N	126° 35' 46.79238" E	1.60	노화읍 충도리 921	황 남	2018.05.24	민원봉사과
2955	77166.68	162915.01	177472.926	162990.402	34° 11' 29.22677" N	126° 35' 54.58375" E	2.06	노화읍 충도리 816-2	황 남	2018.05.24	민원봉사과
2956	76900.34	163029.61	177206.582	163104.998	34° 11' 20.59764" N	126° 35' 59.10003" E	2.85	노화읍 충도리 863-4	황 남	2018.05.24	민원봉사과

2957	76774.76	163107.61	177081.005	163183.005	34° 11' 16.53218" N	126° 36' 02.16566" E	2.09	노화읍 충도리 1110	항 동	2018.05.24	민원봉사과
2958	76624.32	163209.38	176930.569	163284.774	34° 11' 11.66296" N	126° 36' 06.16299" E	3.65	노화읍 충도리 1071	항 동	2018.05.24	민원봉사과
2959	76824.11	163240.69	177130.356	163316.079	34° 11' 18.15068" N	126° 36' 07.35507" E	9.73	노화읍 충도리 997	항 동	2018.05.24	민원봉사과
2960	77186.44	163283.42	177492.681	163358.811	34° 11' 29.91472" N	126° 36' 08.96871" E	1.20	노화읍 충도리 1190-1	항 동	2018.05.24	민원봉사과
2961	77066.06	163399.00	177372.306	163474.388	34° 11' 26.02276" N	126° 36' 13.50077" E	5.19	노화읍 충도리 938	항 동	2018.05.24	민원봉사과
2962	76945.06	163478.06	177251.311	163553.445	34° 11' 22.10604" N	126° 36' 16.60659" E	10.43	노화읍 충도리 949-2	항 동	2018.05.24	민원봉사과
2963	76693.78	163951.17	177000.025	164026.554	34° 11' 14.01012" N	126° 36' 35.12068" E	2.78	노화읍 충도리 127	항 동	2018.05.24	민원봉사과
2964	76448.13	163761.56	176754.378	163836.946	34° 11' 06.01443" N	126° 36' 27.75291" E	1.36	노화읍 충도리 98-78	항 동	2018.05.24	민원봉사과
2965	76406.94	162731.36	176713.188	162806.757	34° 11' 04.54720" N	126° 35' 47.52900" E	2.31	노화읍 충도리 1146-4	항 동	2018.05.24	민원봉사과
2966	76235.06	162701.31	176541.307	162776.708	34° 10' 58.96523" N	126° 35' 46.38212" E	1.98	노화읍 충도리 1148-4	항 동	2018.05.24	민원봉사과
2967	77872.10	161844.55	178178.338	161919.944	34° 11' 51.98088" N	126° 35' 12.66613" E	1.52	노화읍 고막리 1325	항 동	2018.05.23	민원봉사과
2968	77748.89	161387.08	178055.129	161462.471	34° 11' 47.92184" N	126° 34' 54.81826" E	1.67	노화읍 도청리 1526-3	항 동	2018.05.23	민원봉사과
2969	77602.74	160347.20	177908.979	160422.604	34° 11' 43.03854" N	126° 34' 14.22859" E	10.46	노화읍 도청리 320	항 동	2018.05.23	민원봉사과
2970	77531.07	160452.08	177837.305	160527.477	34° 11' 40.72679" N	126° 34' 18.33629" E	4.60	노화읍 도청리 425-1	항 동	2018.05.23	민원봉사과
2971	77177.88	160416.45	177484.114	160491.850	34° 11' 29.25975" N	126° 34' 17.00282" E	6.39	노화읍 도청리 587	항 동	2018.05.23	민원봉사과

2972	77053.52	160114.89	177359.759	160190.294	34° 11' 25.18276" N	126° 34' 05.24640" E	49.87	노화읍 도청리 1037-2	화 양 동	2018.05.23	민원봉사과
2973	76877.01	159370.82	177183.246	159446.219	34° 11' 19.35108" N	126° 33' 36.21730" E	2.66	노화읍 도청리 1166-9	화 양 동	2018.05.23	민원봉사과
2974	76842.97	159948.79	177149.207	160024.190	34° 11' 18.32678" N	126° 33' 58.79439" E	11.35	노화읍 도청리 1117	화 양 동	2018.05.23	민원봉사과
2975	77536.28	159058.23	177842.514	159133.634	34° 11' 40.70247" N	126° 33' 23.89801" E	2.85	노화읍 등산리 868	화 양 동	2018.05.23	민원봉사과
2976	78005.74	159079.44	178311.974	159154.840	34° 11' 55.94090" N	126° 33' 24.64651" E	26.06	노화읍 등산리 1121	화 양 동	2018.05.23	민원봉사과
2977	78183.74	159423.01	178489.974	159498.409	34° 12' 01.76582" N	126° 33' 38.03549" E	38.54	노화읍 등산리 1056	화 양 동	2018.05.23	민원봉사과
2978	78317.64	159321.62	178623.871	159397.018	34° 12' 06.09700" N	126° 33' 34.05273" E	10.50	노화읍 등산리 1151	화 양 동	2018.05.23	민원봉사과
2979	78523.72	159440.18	178829.950	159515.582	34° 12' 12.80149" N	126° 33' 38.64903" E	29.55	노화읍 등산리 1197	화 양 동	2018.05.23	민원봉사과
2980	78720.81	159367.06	179027.038	159442.463	34° 12' 19.18739" N	126° 33' 35.75978" E	21.46	노화읍 등산리 1209	화 양 동	2018.05.23	민원봉사과
2981	78303.58	159701.90	178609.814	159777.294	34° 12' 05.69389" N	126° 33' 48.90823" E	61.32	노화읍 등산리 733-1	화 양 동	2018.05.23	민원봉사과
2982	78215.60	159939.18	178521.828	160014.576	34° 12' 02.87133" N	126° 33' 58.19083" E	47.79	노화읍 등산리 786	화 양 동	2018.05.23	민원봉사과
2983	78633.70	160106.10	178939.927	160181.495	34° 12' 16.46297" N	126° 34' 04.64122" E	20.45	노화읍 등산리 557-1	화 양 동	2018.05.23	민원봉사과
2984	78383.28	160347.63	178689.517	160423.025	34° 12' 08.36949" N	126° 34' 14.11664" E	7.78	노화읍 등산리 511-1	화 양 동	2018.05.23	민원봉사과
2985	77869.81	160553.14	178176.046	160628.533	34° 11' 51.73377" N	126° 34' 22.22766" E	16.25	노화읍 등산리 129	화 양 동	2018.05.23	민원봉사과
2986	77721.68	160455.23	178027.915	160530.625	34° 11' 46.91312" N	126° 34' 18.42797" E	7.81	노화읍 등산리 1341	화 양 동	2018.05.23	민원봉사과

2987	78208.34	161596.98	178514.579	161672.376	34° 12' 02.86032" N	126° 35' 02.94321" E	1.94	노화읍 고막리 1338-22	화 양	2018.05.23	민원봉사과
2988	78447.09	161357.39	178753.328	161432.784	34° 12' 10.57668" N	126° 34' 53.54683" E	2.20	노화읍 고막리 1338-8	화 양	2018.05.23	민원봉사과
2989	78800.45	161304.65	179106.684	161380.038	34° 12' 22.03715" N	126° 34' 51.42984" E	10.76	노화읍 고막리 산128	화 양	2018.05.23	민원봉사과
2990	79010.50	161460.55	179316.733	161535.936	34° 12' 28.87469" N	126° 34' 57.48577" E	32.54	노화읍 고막리 955	화 양	2018.05.23	민원봉사과
2991	78791.55	161008.35	179097.778	161083.740	34° 12' 21.70846" N	126° 34' 39.85757" E	7.26	노화읍 고막리 854-2	화 양	2018.05.23	민원봉사과
2992	78829.86	160847.15	179136.090	160922.540	34° 12' 22.93008" N	126° 34' 33.55475" E	13.91	노화읍 고막리 1273	화 양	2018.05.23	민원봉사과
2993	79629.61	161228.71	179935.843	161304.103	34° 12' 48.93582" N	126° 34' 48.33030" E	30.98	노화읍 고막리 1345-1	화 양	2018.05.23	민원봉사과
2994	79843.92	161096.23	180150.144	161171.620	34° 12' 55.87282" N	126° 34' 43.12032" E	49.83	노화읍 고막리 490-3	화 양	2018.05.23	민원봉사과
2995	79843.28	161420.13	180149.505	161495.518	34° 12' 55.89536" N	126° 34' 55.77358" E	34.61	노화읍 고막리 478-1	화 양	2018.05.23	민원봉사과
2996	79786.40	161752.18	180092.628	161827.569	34° 12' 54.09352" N	126° 35' 08.75432" E	28.75	노화읍 고막리 638-2	화 양	2018.05.23	민원봉사과
2997	80500.26	161687.98	180806.482	161763.361	34° 13' 17.25185" N	126° 35' 06.13245" E	27.72	노화읍 고막리 122	화 양	2018.05.23	민원봉사과
2998	80373.57	161635.08	180679.798	161710.461	34° 13' 13.13355" N	126° 35' 04.08591" E	34.14	노화읍 고막리 91	화 양	2018.05.23	민원봉사과
2999	80335.44	161457.82	180641.667	161533.206	34° 13' 11.87257" N	126° 34' 57.16712" E	69.54	노화읍 고막리 229-1	화 양	2018.05.23	민원봉사과
3000	80213.22	161559.77	180519.450	161635.152	34° 13' 07.91978" N	126° 35' 01.16939" E	60.65	노화읍 고막리 64	화 양	2018.05.23	민원봉사과
3001	80292.33	161353.21	180598.555	161428.591	34° 13' 10.45953" N	126° 34' 53.08699" E	49.33	노화읍 고막리 228-3	화 양	2018.05.23	민원봉사과

3002	80372.90	161131.15	180679.124	161206.539	34° 13' 13.04453" N	126° 34' 44.39904" E	34.81	노화읍 고막리 산276-4	화 양	2018.05.23	민원봉사과
3003	80117.98	161153.04	180424.211	161228.429	34° 13' 04.77476" N	126° 34' 45.29536" E	47.54	노화읍 고막리 306-2	화 양	2018.05.23	민원봉사과
3004	80292.16	160868.83	180598.382	160944.214	34° 13' 10.38891" N	126° 34' 34.16377" E	59.31	노화읍 고막리 384-3	화 양	2018.05.23	민원봉사과
3005	80714.14	160951.10	181020.362	161026.481	34° 13' 24.09456" N	126° 34' 37.30927" E	11.20	노화읍 고막리 167-4	화 양	2018.05.23	민원봉사과
3006	80798.01	160855.05	181104.236	160930.438	34° 13' 26.80355" N	126° 34' 33.54332" E	5.15	노화읍 고막리 158-1	화 양	2018.05.23	민원봉사과
3007	80590.20	160723.58	180896.422	160798.969	34° 13' 20.04157" N	126° 34' 28.44082" E	4.94	노화읍 고막리 173	화 양	2018.05.23	민원봉사과
3008	80598.50	160540.66	180904.723	160616.048	34° 13' 20.28611" N	126° 34' 21.29303" E	3.06	노화읍 고막리 1-7	화 양	2018.05.23	민원봉사과
3009	80957.29	160373.83	181263.513	160449.215	34° 13' 31.90719" N	126° 34' 14.71609" E	17.83	노화읍 고막리 706	화 양	2018.05.23	민원봉사과
3010	80827.03	160301.21	181133.249	160376.600	34° 13' 27.66978" N	126° 34' 11.90050" E	27.47	노화읍 고막리 705-2	화 양	2018.05.23	민원봉사과
3011	81555.84	159950.03	181862.054	160025.416	34° 13' 51.27336" N	126° 33' 58.05869" E	2.58	노화읍 고막리 819-3	화 양	2018.05.23	민원봉사과
3012	81368.18	159921.67	181674.398	159997.057	34° 13' 45.17945" N	126° 33' 56.98187" E	2.80	노화읍 고막리 805-1	화 양	2018.05.23	민원봉사과
3013	81176.52	159789.17	181482.739	159864.561	34° 13' 38.94118" N	126° 33' 51.83708" E	9.29	노화읍 고막리 750-5	화 양	2018.05.23	민원봉사과
3014	80945.50	159905.70	181251.715	159981.084	34° 13' 31.45991" N	126° 33' 56.42821" E	2.35	노화읍고막리 740-4	화 양	2018.05.23	민원봉사과
3015	79817.38	160876.14	180123.604	160951.526	34° 12' 54.98191" N	126° 34' 34.52658" E	46.32	노화읍 고막리 21-2	화 양	2018.05.23	민원봉사과
3016	79902.07	160594.66	180208.299	160670.051	34° 12' 57.69239" N	126° 34' 23.51683" E	43.19	노화읍 고막리 44-1	화 양	2018.05.23	민원봉사과

3017	79887.75	160086.83	180193.973	160162.221	34° 12' 57.15799" N	126° 34' 03.68056" E	39.55	노화읍 고막리 444-2	화 양	2018.05.23	민원봉사과
3018	79720.95	160125.21	180027.180	160200.606	34° 12' 51.75032" N	126° 34' 05.20769" E	13.02	노화읍 고막리 424-2	화 양	2018.05.23	민원봉사과
3019	79422.23	159163.23	179728.449	159238.624	34° 12' 41.92168" N	126° 33' 27.67879" E	2.01	노화읍 고막리 229-11	화 양	2018.05.23	민원봉사과
3020	79644.34	159628.18	179950.564	159703.576	34° 12' 49.19511" N	126° 33' 45.80420" E	2.84	노화읍 고막리 355-43	화 양	2018.05.23	민원봉사과
3021	79265.94	160156.56	179572.171	160231.955	34° 12' 36.98818" N	126° 34' 06.50762" E	6.49	노화읍 고막리 125-1	화 양	2018.05.23	민원봉사과
3022	79174.01	159963.94	179480.235	160039.339	34° 12' 33.97804" N	126° 33' 58.99875" E	15.31	노화읍 신양리 181	화 양	2018.05.23	민원봉사과
3023	75255.68	159705.54	175561.921	159780.943	34° 12' 48.77248" N	126° 36' 30.33015" E	2.27	노화읍 이포리 산141-1	화 양	2018.05.25	민원봉사과
3024	75156.47	159746.50	175462.718	159821.901	34° 10' 23.56679" N	126° 33' 51.17589" E	2.45	노화읍 이포리 산138-1	화 양	2018.05.25	민원봉사과
3025	76933.03	161032.79	177239.268	161108.188	34° 11' 21.39714" N	126° 34' 41.11303" E	2.27	노화읍 이포리 750-8	화 양	2018.05.23	민원봉사과
3026	77210.74	160995.61	177516.979	161071.007	34° 11' 30.40475" N	126° 34' 39.61605" E	2.45	노화읍 도청리 735-7	화 양	2018.05.23	민원봉사과
3027	77071.72	160778.30	177377.963	160853.697	34° 11' 25.86394" N	126° 34' 31.15174" E	1.85	노화읍 이포리 594-1	화 양	2018.05.23	민원봉사과
3028	76780.52	160510.24	177086.760	160585.640	34° 11' 16.37711" N	126° 34' 20.73082" E	2.12	노화읍 이포리 611-1	화 양	2018.05.23	민원봉사과
3029	76228.59	160402.49	176534.846	160477.878	34° 10' 58.45104" N	126° 34' 16.61307" E	1.56	노화읍 이포리 660	화 양	2018.05.23	민원봉사과
3030	76169.31	160804.28	176475.548	160879.681	34° 10' 56.61126" N	126° 34' 32.30512" E	34.03	노화읍 이포리 283-1	화 양	2018.05.23	민원봉사과
3031	75867.89	159533.10	176174.133	159608.509	34° 10' 46.62481" N	126° 33' 42.72452" E	26.21	노화읍 이포리 803	화 양	2018.05.23	민원봉사과

3032	75761.47	159707.00	176067.709	159782.407	34° 10' 43.19522" N	126° 33' 49.53277" E	3.39	노화읍 이포리 784-1	화 양	2018.05.23	민원봉사과
3033	75465.23	160491.13	175771.475	160566.536	34° 10' 33.68925" N	126° 34' 20.20017" E	15.54	노화읍 이포리 879-4	화 양	2018.05.23	민원봉사과
3034	75522.73	160287.44	175828.975	160362.841	34° 10' 35.52752" N	126° 34' 12.23701" E	22.38	노화읍 이포리 895	화 양	2018.05.23	민원봉사과
3035	75461.07	160624.65	175767.316	160700.052	34° 10' 33.57241" N	126° 34' 25.41427" E	2.42	노화읍 이포리 896-4	화 양	2018.05.23	민원봉사과
3036	75368.21	160860.38	175674.455	160935.781	34° 10' 30.59063" N	126° 34' 34.63387" E	2.33	노화읍 이포리 157-8	화 양	2018.05.24	민원봉사과
3037	75667.86	160777.29	175974.104	160852.687	34° 10' 40.30401" N	126° 34' 31.34063" E	2.96	노화읍 이포리 204-3	화 양	2018.05.23	민원봉사과
3038	75700.31	160551.63	176006.552	160627.034	34° 10' 41.32649" N	126° 34' 22.52403" E	3.02	노화읍 이포리 183-1	화 양	2018.05.23	민원봉사과
3039	75273.53	161200.84	175579.796	161276.228	34° 10' 27.56433" N	126° 34' 47.94243" E	17.07	노화읍 이포리 114-1	화 양	2018.05.24	민원봉사과
3040	75261.61	161685.68	175567.876	161761.069	34° 10' 27.24189" N	126° 35' 06.87559" E	7.01	노화읍 이포리 24-5	화 양	2018.05.24	민원봉사과
3041	78232.24	155336.34	178538.442	155411.734	34° 12' 02.73816" N	126° 30' 58.40854" E	2.37	노화읍 내리 1-12	화 양	2018.05.23	민원봉사과
3042	78068.45	155506.61	178374.659	155582.005	34° 11' 57.44908" N	126° 31' 05.08929" E	2.43	노화읍 내리 1-15	화 양	2018.05.23	민원봉사과
3043	77924.70	155451.60	178230.912	155526.993	34° 11' 52.77562" N	126° 31' 02.96723" E	2.61	노화읍 내리 1-17	화 양	2018.05.23	민원봉사과
3044	77794.03	155130.71	178100.235	155206.106	34° 11' 48.48530" N	126° 30' 50.45870" E	2.61	노화읍 내리 36-10	화 양	2018.05.23	민원봉사과
3045	77472.57	154940.50	177778.774	155015.902	34° 11' 38.02347" N	126° 30' 43.09013" E	2.55	노화읍 내리 252-78	화 양	2018.05.23	민원봉사과
3046	77256.63	154736.96	177562.830	154812.361	34° 11' 30.98377" N	126° 30' 35.18138" E	2.44	노화읍 내리 375-2	화 양	2018.05.23	민원봉사과

3047	77939.17	154955.62	178245.375	155031.018	34° 11' 53.16838" N	126° 30' 43.59328" E	24.99	노화읍 내리 241-1	화 양 면	2018.05.23	민원봉사과
3048	77824.18	154822.41	178130.384	154897.810	34° 11' 49.41589" N	126° 30' 38.41212" E	16.18	노화읍 내리 225-1	화 양 면	2018.05.23	민원봉사과
3049	77805.43	154654.62	178111.630	154730.019	34° 11' 48.78108" N	126° 30' 31.86235" E	8.76	노화읍 내리 177	화 양 면	2018.05.23	민원봉사과
3050	77678.09	154644.81	177984.288	154720.211	34° 11' 44.64692" N	126° 30' 31.50325" E	20.77	노화읍 내리 266-1	화 양 면	2018.05.23	민원봉사과
3051	77359.18	154513.35	177665.380	154588.754	34° 11' 34.27685" N	126° 30' 26.42929" E	50.15	노화읍 내리 347-1	화 양 면	2018.05.23	민원봉사과
3052	76966.17	154337.57	177272.375	154412.982	34° 11' 21.49508" N	126° 30' 19.63905" E	17.35	노화읍 내리 482-1	화 양 면	2018.05.23	민원봉사과
3053	76705.35	154287.09	177011.548	154362.505	34° 11' 13.02252" N	126° 30' 17.71722" E	4.33	노화읍 내리 산73-1	화 양 면	2018.05.23	민원봉사과
3054	76775.03	153951.86	177081.230	154027.276	34° 11' 15.23088" N	126° 30' 04.61265" E	3.86	노화읍 방서리 산32	화 양 면	2018.05.23	민원봉사과
3055	76367.48	153385.16	176673.676	153460.575	34° 11' 01.91408" N	126° 29' 42.56065" E	17.58	노화읍 방서리 90	화 양 면	2018.05.23	민원봉사과
3056	76169.68	153156.33	176475.876	153231.750	34° 10' 55.45805" N	126° 29' 33.66339" E	24.12	노화읍 방서리 172	화 양 면	2018.05.23	민원봉사과
3057	76300.39	153136.57	176606.579	153211.986	34° 10' 59.69655" N	126° 29' 32.86622" E	7.42	노화읍 방서리 103-1	화 양 면	2018.05.23	민원봉사과
3058	76223.72	152767.36	176529.912	152842.776	34° 10' 57.14860" N	126° 29' 18.46360" E	2.08	노화읍 방서리 287-5	화 양 면	2018.05.23	민원봉사과
3059	71866.74	154789.86	172172.954	154865.308	34° 08' 36.07412" N	126° 30' 38.25893" E	27.59	보길면 정자리 845	화 양 면	2018.05.25	민원봉사과
3060	71870.06	154673.10	172176.269	154748.545	34° 08' 36.16351" N	126° 30' 33.70087" E	16.77	보길면 정자리 878-5	화 양 면	2018.05.25	민원봉사과
3061	72306.41	154834.92	172612.623	154910.365	34° 08' 50.34977" N	126° 30' 39.93540" E	40.89	보길면 정자리 793-1	화 양 면	2018.05.25	민원봉사과

3062	72269.81	154656.15	172576.026	154731.596	34° 08' 49.13423" N	126° 30' 32.96428" E	16.68	보길면 정자리 779-5	화 양	2018.05.25	민원봉사과
3063	72567.38	154730.01	172873.595	154805.450	34° 08' 58.80280" N	126° 30' 35.79128" E	16.44	보길면 정자리 736-1	화 양	2018.05.25	민원봉사과
3064	72721.64	154441.32	173027.849	154516.757	34° 09' 03.76369" N	126° 30' 24.49317" E	3.17	보길면 정자리 748-5	화 양	2018.05.25	민원봉사과
3065	72612.44	154862.11	172918.657	154937.556	34° 09' 00.28575" N	126° 30' 40.93956" E	33.16	보길면 정자리 699-4	화 양	2018.05.25	민원봉사과
3066	72661.31	154933.19	172967.522	155008.631	34° 09' 01.88262" N	126° 30' 43.70483" E	43.36	보길면 정자리 711-4	화 양	2018.05.25	민원봉사과
3067	73593.67	154701.56	173899.878	154776.998	34° 09' 32.10445" N	126° 30' 34.48815" E	52.15	보길면 정자리 631-1	화 양	2018.05.25	민원봉사과
3068	73772.34	154633.58	174078.547	154709.014	34° 09' 37.89221" N	126° 30' 31.80054" E	28.30	보길면 정자리 629	화 양	2018.05.25	민원봉사과
3069	74349.01	155429.37	174655.225	155504.795	34° 09' 56.73042" N	126° 31' 02.76106" E	16.36	보길면 정자리 621-1	화 양	2018.05.25	민원봉사과
3070	74329.21	155498.58	174635.420	155574.003	34° 09' 56.09831" N	126° 31' 05.46676" E	24.63	보길면 정자리 608-8	화 양	2018.05.25	민원봉사과
3071	74589.67	155699.92	174895.882	155775.342	34° 10' 04.58188" N	126° 31' 13.27962" E	49.76	보길면 정자리 산107-	화 양	2018.05.25	민원봉사과
3072	74727.17	155757.88	175033.383	155833.294	34° 10' 09.05308" N	126° 31' 15.51704" E	43.02	보길면 정자리 산97-2	화 양	2018.05.25	민원봉사과
3073	74485.34	156054.18	174791.558	156129.596	34° 10' 01.25009" N	126° 31' 27.12979" E	43.25	보길면 정자리 365-1	화 양	2018.05.25	민원봉사과
3074	74602.33	156174.06	174908.553	156249.472	34° 10' 05.06507" N	126° 31' 31.78882" E	29.09	보길면 정자리 산78-4	화 양	2018.05.25	민원봉사과
3075	74870.91	156212.53	175177.134	156287.938	34° 10' 13.78715" N	126° 31' 33.24194" E	8.46	보길면 정자리 532-2	화 양	2018.05.25	민원봉사과
3076	75045.97	155979.13	175352.183	156054.538	34° 10' 19.43274" N	126° 31' 24.09706" E	2.47	보길면 정자리 511-7	화 양	2018.05.25	민원봉사과

3077	75051.97	156476.13	175358.195	156551.539	34° 10' 19.70280" N	126° 31' 43.50140" E	10.56	보길면 정자리 455-1	화 동	2018.05.25	민원봉사과
3078	75226.62	156549.19	175532.842	156624.597	34° 10' 25.38156" N	126° 31' 46.32251" E	5.06	보길면 정자리 257-1	화 동	2018.05.25	민원봉사과
3079	75545.77	156898.33	175851.998	156973.728	34° 10' 35.79123" N	126° 31' 59.89758" E	5.48	보길면 정자리 191-3	화 동	2018.05.25	민원봉사과
3080	75682.64	157001.64	175988.863	157077.043	34° 10' 40.24826" N	126° 32' 03.90735" E	6.91	보길면 정자리 170-1	화 동	2018.05.25	민원봉사과
3081	75612.42	157246.92	175918.650	157322.324	34° 10' 38.00586" N	126° 32' 13.49744" E	22.98	보길면 정자리 114	화 동	2018.05.25	민원봉사과
3082	75882.28	157139.82	176188.505	157215.215	34° 10' 46.74767" N	126° 32' 09.26717" E	2.04	보길면 정자리 168-18	화 동	2018.05.25	민원봉사과
3083	75720.41	158434.25	176026.647	158509.640	34° 10' 41.68316" N	126° 32' 59.84058" E	2.37	보길면 정자리 10-2	화 동	2018.05.25	민원봉사과
3084	75544.41	158506.91	175850.652	158582.301	34° 10' 35.98195" N	126° 33' 02.70812" E	2.57	보길면 정자리 3-8	화 동	2018.05.25	민원봉사과
3085	71125.30	159683.03	171431.570	159758.463	34° 08' 12.73367" N	126° 33' 49.37181" E	3.20	보길면 예송리 309-3	화 동	2018.05.25	민원봉사과
3086	71390.16	159604.99	171696.428	159680.425	34° 08' 21.31840" N	126° 33' 46.28182" E	4.94	보길면 예송리 산110-	화 동	2018.05.25	민원봉사과
3087	71342.71	159433.76	171648.974	159509.199	34° 08' 19.75450" N	126° 33' 39.60679" E	15.92	보길면 예송리 378-1	화 동	2018.05.25	민원봉사과
3088	71386.82	159289.70	171693.081	159365.135	34° 08' 21.16577" N	126° 33' 33.97658" E	36.26	보길면 예송리 398-2	화 동	2018.05.25	민원봉사과
3089	71813.98	159643.85	172120.249	159719.284	34° 08' 35.07822" N	126° 33' 47.72771" E	15.51	보길면 예송리 225-13	화 동	2018.05.25	민원봉사과
3090	71864.01	159734.91	172170.271	159810.336	34° 08' 36.71424" N	126° 33' 51.27330" E	14.80	보길면 예송리 207-2	화 동	2018.05.25	민원봉사과
3091	73414.86	165123.45	173721.167	165198.838	34° 09' 27.74290" N	126° 37' 21.37502" E	2.37	보길면 중통리 1	화 동	2018.05.25	민원봉사과

3092	73523.83	164631.33	173830.133	164706.721	34° 09' 31.21975" N	126° 37' 02.14737" E	5.46	보길면 중통리 37	항 동	2018.05.25	민원봉사과
3093	73827.78	163454.03	174134.071	163529.420	34° 09' 40.93791" N	126° 36' 16.14039" E	9.41	보길면 중통리 275-2	항 동	2018.05.25	민원봉사과
3094	73630.57	163288.09	173936.868	163363.484	34° 09' 34.51706" N	126° 36' 09.69212" E	3.17	보길면 중통리 116-9	항 동	2018.05.25	민원봉사과
3095	74148.15	163211.64	174454.443	163287.034	34° 09' 51.30450" N	126° 36' 06.62869" E	3.06	보길면 중통리 156-1	항 동	2018.05.25	민원봉사과
3096	74068.06	163041.32	174374.348	163116.712	34° 09' 48.68351" N	126° 35' 59.99130" E	6.42	보길면 중통리 185	항 동	2018.05.25	민원봉사과
3097	74545.39	162850.99	174851.672	162926.376	34° 10' 04.15004" N	126° 35' 52.48685" E	9.60	보길면 중통리 635-1	항 동	2018.05.25	민원봉사과
3098	74589.94	162733.72	174896.222	162809.108	34° 10' 05.58082" N	126° 35' 47.90142" E	6.59	보길면 중통리 640-1	항 동	2018.05.25	민원봉사과
3099	74425.95	162345.73	174732.225	162421.128	34° 10' 00.20850" N	126° 35' 32.77886" E	2.80	보길면 중통리 543-1	항 동	2018.05.25	민원봉사과
3100	74300.67	162207.49	174606.948	162282.886	34° 09' 56.12489" N	126° 35' 27.40112" E	2.51	보길면 중통리 533-2	항 동	2018.05.25	민원봉사과
3101	74241.92	162350.59	174548.199	162425.984	34° 09' 54.23687" N	126° 35' 32.99717" E	1.91	보길면 중통리 543-58	항 동	2018.05.25	민원봉사과
3102	74160.90	162563.57	174467.190	162638.969	34° 09' 51.63537" N	126° 35' 41.32510" E	25.36	보길면 중통리 576	항 동	2018.05.25	민원봉사과
3103	73641.54	162457.76	173947.829	162533.159	34° 09' 34.76666" N	126° 35' 37.27483" E	2.73	보길면 중통리 337-19	항 동	2018.05.25	민원봉사과
3104	73827.26	162541.71	174133.550	162617.112	34° 09' 40.80478" N	126° 35' 40.52353" E	3.26	보길면 중통리 337-15	항 동	2018.05.25	민원봉사과
3105	74030.69	162245.96	174336.974	162321.354	34° 09' 47.36831" N	126° 35' 28.94520" E	3.35	보길면 중통리 379-1	항 동	2018.05.25	민원봉사과
3106	74001.10	162024.00	174307.380	162099.400	34° 09' 46.37894" N	126° 35' 20.28451" E	4.01	보길면 중통리 794-2	항 동	2018.05.25	민원봉사과

3107	73718.04	161959.29	174024.324	162034.688	34° 09' 37.18436" N	126° 35' 17.80266" E	5.39	보길면 중통리 산188-	화 농	2018.05.25	민원봉사과
3108	73760.72	161864.28	174067.003	161939.683	34° 09' 38.55697" N	126° 35' 14.08692" E	26.57	보길면 중통리 829-1	화 농	2018.05.25	민원봉사과
3109	73700.09	161338.58	174006.364	161413.980	34° 09' 36.51954" N	126° 34' 53.57315" E	1.93	보길면 중통리 908-18	화 농	2018.05.25	민원봉사과
3110	73829.07	161008.19	174135.336	161083.595	34° 09' 40.66095" N	126° 34' 40.65413" E	0.69	보길면 중통리 1209-4	화 농	2018.05.25	민원봉사과
3111	74645.02	161007.21	174951.289	161082.603	34° 10' 07.14123" N	126° 34' 40.48363" E	2.41	보길면 중통리 1002	화 농	2018.05.25	민원봉사과
3112	74685.10	161225.78	174991.375	161301.174	34° 10' 08.47143" N	126° 34' 49.01102" E	2.43	보길면 중통리 999-6	화 농	2018.05.25	민원봉사과
3113	74646.22	161376.53	174952.495	161451.923	34° 10' 07.22973" N	126° 34' 54.90307" E	14.18	보길면 중통리 982-1	화 농	2018.05.25	민원봉사과
3114	74699.00	161501.36	175005.269	161576.753	34° 10' 08.95901" N	126° 34' 59.76849" E	13.00	보길면 중통리 970-2	화 농	2018.05.25	민원봉사과
3115	73147.31	161096.53	173453.585	161171.939	34° 09' 18.54767" N	126° 34' 44.21294" E	3.34	보길면 예송리 196-5	화 농	2018.05.25	민원봉사과
3116	73380.60	160998.07	173686.869	161073.479	34° 09' 26.10533" N	126° 34' 40.33166" E	4.41	보길면 중통리 1079-2	화 농	2018.05.25	민원봉사과
3117	73693.90	160598.58	174000.164	160673.988	34° 09' 36.21890" N	126° 34' 24.68500" E	3.22	보길면 중통리 495-4	화 농	2018.05.25	민원봉사과
3118	73937.69	160548.06	174243.955	160623.465	34° 09' 44.12389" N	126° 34' 22.67276" E	2.01	보길면 예송리 23-7	화 농	2018.05.25	민원봉사과
3119	74256.33	160373.87	174562.589	160449.273	34° 09' 54.44092" N	126° 34' 15.81990" E	2.42	보길면 예송리 산6-8	화 농	2018.05.25	민원봉사과
3120	74458.14	160439.38	174764.402	160514.784	34° 10' 00.99934" N	126° 34' 18.34452" E	3.02	보길면 예송리 산1	화 농	2018.05.25	민원봉사과
3121	74773.55	160206.19	175079.810	160281.589	34° 10' 11.20352" N	126° 34' 09.18788" E	2.36	보길면 부항리 1-28	화 농	2018.05.25	민원봉사과

3122	74777.39	160079.51	175083.644	160154.909	34° 10' 11.31056" N	126° 34' 04.24114" E	2.00	보길면 부황리 1-32	황 동	2018.05.25	민원봉사과
3123	74784.11	159884.22	175090.364	159959.614	34° 10' 11.50171" N	126° 33' 56.61490" E	2.35	보길면 부황리 7-2	황 동	2018.05.25	민원봉사과
3124	74773.04	159752.77	175079.291	159828.170	34° 10' 11.12418" N	126° 33' 51.48460" E	8.79	보길면 부황리 15-5	황 동	2018.05.25	민원봉사과
3125	74542.14	159204.39	174848.390	159279.792	34° 10' 03.55415" N	126° 33' 30.11267" E	3.17	보길면 부황리 30-7	황 동	2018.05.25	민원봉사과
3126	74611.78	158880.91	174918.032	158956.309	34° 10' 05.76864" N	126° 33' 17.47102" E	2.33	보길면 부황리 625	황 동	2018.05.25	민원봉사과
3127	74237.24	159117.85	174543.495	159193.254	34° 09' 53.64715" N	126° 33' 26.78561" E	5.47	보길면 부황리 154-2	황 동	2018.05.25	민원봉사과
3128	74099.80	159069.46	174406.052	159144.871	34° 09' 49.17985" N	126° 33' 24.91993" E	6.03	보길면 부황리 195-1	황 동	2018.05.25	민원봉사과
3129	73851.67	158807.49	174157.926	158882.903	34° 09' 41.09031" N	126° 33' 14.73471" E	10.14	보길면 부황리 산64-2	황 동	2018.05.25	민원봉사과
3130	73776.69	158925.61	174082.941	159001.026	34° 09' 38.67353" N	126° 33' 19.35900" E	10.33	보길면 부황리 211	황 동	2018.05.25	민원봉사과
3131	72511.45	157900.88	172817.694	157976.310	34° 08' 57.46539" N	126° 32' 39.57474" E	43.32	보길면 부황리 434-3	황 동	2018.05.25	민원봉사과
3132	72476.90	157827.60	172783.147	157903.036	34° 08' 56.33359" N	126° 32' 36.72053" E	46.68	보길면 부황리 414-3	황 동	2018.05.25	민원봉사과
3133	72349.03	157668.27	172655.278	157743.706	34° 08' 52.16067" N	126° 32' 30.52358" E	53.57	보길면 부황리 393-3	황 동	2018.05.25	민원봉사과
3134	72338.47	157553.00	172644.711	157628.436	34° 08' 51.80092" N	126° 32' 26.02599" E	56.32	보길면 부황리 382	황 동	2018.05.25	민원봉사과
3135	71338.40	154326.34	171644.615	154401.800	34° 08' 18.85535" N	126° 30' 20.26729" E	47.42	보길면 정자리 산148-46	황 동	2018.05.25	민원봉사과
3136	71226.21	154372.58	171532.420	154448.032	34° 08' 15.22154" N	126° 30' 22.09288" E	42.49	보길면 땅끝전망대	황 동	2018.05.25	민원봉사과

3137	70323.73	155139.43	170629.951	155214.894	34° 07' 46.05284" N	126° 30' 52.19027" E	10.85	보길면 부항리 503	항 상 영	2018.05.25	민원봉사과
3138	70247.44	155224.92	170553.667	155300.384	34° 07' 43.59037" N	126° 30' 55.54068" E	9.42	보길면 부항리 523	항 상 영	2018.05.25	민원봉사과
3139	70098.92	155483.55	170405.154	155559.014	34° 07' 38.81033" N	126° 31' 05.66107" E	12.81	보길면 부항리 546	항 상 영	2018.05.25	민원봉사과
3140	70149.65	155550.82	170455.879	155626.279	34° 07' 40.46681" N	126° 31' 08.27674" E	16.70	보길면 부항리 478-1	항 상 영	2018.05.25	민원봉사과
3141	75231.25	156730.01	175537.468	156805.415	34° 10' 25.55871" N	126° 31' 53.38187" E	6.80	보길면 정자리 237-1	항 상 영	2018.05.25	민원봉사과
3142	75120.99	156642.64	175427.207	156718.055	34° 10' 21.96736" N	126° 31' 49.99063" E	9.53	보길면 정자리 269-1	항 상 영	2018.05.25	민원봉사과
3143	74695.45	160015.61	175001.703	160091.005	34° 10' 08.64251" N	126° 34' 01.75964" E	6.15	보길면 부항리 1-37	항 상 영	2018.05.25	민원봉사과

공유수면 점용 · 사용 변경허가고시

「공유수면 관리 및 매립에 관한 법률」 제8조제4항 규정에 의거 다음과 같이 공유수면 점용 · 사용을 변경허가 하였기 동법 제8조제6항의 규정에 의거 고시 합니다.

2019년 2월 25일

완 도 군 수

○공유수면점용 · 사용 변경 허가내역○

공 유 수 면 점 용 · 사 용 허 가 사 항							변 경 사 항 [면적 및 기간]		
허가 번호	위 치	목 적	면적 [㎡]	허 가 기 간	피 허 가 자		허 가 번 호	당 초	변 경
					주 소	성 명			
2009 - 04	고금면 가교리 40-196 지선	육상해수양식 (인 수 관)	271.0	2019. 2. 12. 2034. 2. 11.	완도군 고금면	김 * 훈 외 1명	2019 - 12	2014. 2. 12. 2019. 2. 11.	2019. 2. 12. 2034. 2. 11.
2009 - 05	생일면 유서리 34-1 지선	육상해수양식 (인 수 관)	216.0	2019. 2. 12. 2024. 2. 11.	완도군 생일면	김 * 희	2019 - 13	2014. 2. 12. 2019. 2. 11.	2019. 2. 12. 2024. 2. 11.
2014 - 11	완도읍 죽청리 1000 지선	육상해수양식 (인 수 관)	2,708.4	2019. 3. 12. 2034. 3. 11.	완도군 완도읍	김 * 성 외 2명	2019 - 14	2014. 3. 12. 2019. 3. 11.	2019. 3. 12. 2034. 3. 11.

공유수면 점용 · 사용 변경허가고시

「공유수면 관리 및 매립에 관한 법률」 제8조제4항 규정에 의거 다음과 같이 공유수면 점용 · 사용을 변경허가 하였기 동법 제8조제6항의 규정에 의거 고시 합니다.

2019년 2월 25일

완 도 군 수

○공유수면점용 · 사용 변경 허가내역○

공 유 수 면 점 용 · 사 용 허 가 사 항							변 경 사 항 [면적 및 기간]		
허가 번호	위 치	목 적	면적 [㎡]	허 가 기 간	피 허 가 자		허 가 번 호	당 초	변 경
					주 소	성 명			
2009 - 04	고금면 가교리 40-196 지선	육상해수양식 (인 수 관)	271.0	2019. 2. 12. 2034. 2. 11.	완도군 고금면	김 * 훈 외 1명	2019 - 12	2014. 2. 12. 2019. 2. 11.	2019. 2. 12. 2034. 2. 11.
2009 - 05	생일면 유서리 34-1 지선	육상해수양식 (인 수 관)	216.0	2019. 2. 12. 2024. 2. 11.	완도군 생일면	김 * 희	2019 - 13	2014. 2. 12. 2019. 2. 11.	2019. 2. 12. 2024. 2. 11.
2014 - 11	완도읍 죽청리 1000 지선	육상해수양식 (인 수 관)	2,708.4	2019. 3. 12. 2034. 3. 11.	완도군 완도읍	김 * 성 외 2명	2019 - 14	2014. 3. 12. 2019. 3. 11.	2019. 3. 12. 2034. 3. 11.

고시내용

페이지 : 1/1

게재(요청)일자	2019-02-25	담당부서	민원봉사과	송지영
고시공고구분	고시	고시공고번호	완도군 고시 제2019-56호	
신문공고 게재 언론기관				
제목	도로명주소 고시			
내용	신축건물 등에 부여한 도로명주소 부여사항이 있어 「도로명주소법」 제18조 제2항 및 동법 시행령 제22조~제25조에 따라 새로이 부여, 변경, 폐지한 도로명주소를 붙임과 같이 고시하고자 합니다. 붙임 1. 고지내역 관리 대상자 2. 도로명주소 고시문(2019-02-25). 끝.			

완도군 고시 제2019- 호

도로명주소 고시

신축 건물 등에 부여한 도로명주소 부여사항이 있어 「도로명주소법」 제18조 제2항 및 같은 법 시행령 제22조, 제23조, 제24조, 제25조에 따라 새로이 부여, 변경, 폐지한 도로명주소를 아래와 같이 고시합니다.

2019년 2월 25일

완 도 군 수



○ 도로명주소

종전주소	도로명주소	도로명주소 고시일	도로명 고시일	도로명 부여사유
	별		첨	

※ 고시내용 및 기타 자세한 사항은 완도군청 민원봉사과(☎061-550-5376)에 문의 또는 완도군청 홈페이지(<http://www.wando.go.kr>) 및 도로명주소 안내 홈페이지(www.juso.go.kr)에서 열람하시기 바랍니다.

○ 도로명주소 사용 및 공부상 주소전환

- 도로명주소는 2019. 2. 15 고시 후 도로명주소법 제19조제1항에 의거 공법관계에 있어서 주소로 사용됩니다.
- 공공기관에서 비치·관리하고 있는 각종 공부상 주소(소재지)는 해당기관에서 도로명주소로 변경합니다.

○ 도로명주소 변경 등

- 도로명 또는 건물번호의 변경은 도로명주소법 시행령 제7조의3 및 제9조에서 정한 절차에 따라 신청할 수 있습니다.
- 도로명은 도로명주소법 시행령 제7조제7항에 의거 당해 도로명이 고시된 날부터 3년이 지난 후에 변경할 수 있습니다.

○ 참고사항

- 공동주택의 경우 종전주소의 공동주택명, 동·호와 도로명주소의 상세주소는 공법관계의 각종 공부상 기재된 주소로 한다.

성명	고지일련번호	종전주소	도로명주소	도로명고시일	도로명부여사유	송달지주소	우편번호	고지방법	소유자구분
강제윤	35300	전라남도 원도군 청산면 읍리 151	전라남도 원도군 청산면 청산남로	20081103	각지역에 로급 도로가 2개 이상이면 방위를 활용하여 도로명부여	광주광역시 북구 첨단연신로133번길 8, 106-1201 (신용)		1차	소유자

성명	고지일련번호	종전주소	도로명주소	도로명고시일	도로명부여사유	송달지주소	우편번호	고지방법	소유자구분
이 준	35301	전라남도 완도군 보길면 중통리 223-	전라남도 완도군 보길면 보길동로 583-1	20081103	각지역에 로급 도로가 2개 이상이면 방위를 활용하여 도로	전라남도 완도군 보길면 보길동로 583-1	59163	1차	소유자

고시내용

페이지 : 1/1


게재(요청)일자	2019-02-26	담당부서	민원봉사과	송지영
고시공고구분	고시	고시공고번호	완도군 고시 제2019-57호	
신문공고 게재 언론기관				
제목	도로명주소 고시			
내용	신축건물 등에 부여한 도로명주소 부여사항이 있어 「도로명주소법」 제18조 제2항 및 동법 시행령 제22조~제25조에 따라 새로이 부여, 변경, 폐지한 도로명주소를 붙임과 같이 고시하고자 합니다. 붙임 1. 고지내역 관리 대상자 2. 도로명주소 고시문(2019-02-26). 끝.			

완도군 고시 제2019- 호

도로명주소 고시

신축 건물 등에 부여한 도로명주소 부여사항이 있어 「도로명주소법」 제18조 제2항 및 같은 법 시행령 제22조, 제23조, 제24조, 제25조에 따라 새로이 부여, 변경, 폐지한 도로명주소를 아래와 같이 고시합니다.

2019년 2월 26일

완 도 군 수 

○ 도로명주소

종전주소	도로명주소	도로명주소 고시일	도로명 고시일	도로명 부여사유
	별		첨	

※ 고시내용 및 기타 자세한 사항은 완도군청 민원봉사과(☎061-550-5376)에 문의 또는 완도군청 홈페이지(<http://www.wando.go.kr>) 및 도로명주소 안내 홈페이지(www.juso.go.kr)에서 열람하시기 바랍니다.

○ 도로명주소 사용 및 공부상 주소전환

- 도로명주소는 2019. 2. 26 고시 후 도로명주소법 제19조제1항에 의거 공법관계에 있어서 주소로 사용됩니다.
- 공공기관에서 비치·관리하고 있는 각종 공부상 주소(소재지)는 해당기관에서 도로명주소로 변경합니다.

○ 도로명주소 변경 등

- 도로명 또는 건물번호의 변경은 도로명주소법 시행령 제7조의3 및 제9조에서 정한 절차에 따라 신청할 수 있습니다.
- 도로명은 도로명주소법 시행령 제7조제7항에 의거 당해 도로명이 고시된 날부터 3년이 지난 후에 변경할 수 있습니다.

○ 참고사항

- 공동주택의 경우 종전주소의 공동주택명, 동·호와 도로명주소의 상세주소는 공법관계의 각종 공부상 기재된 주소로 한다.

성명	고지일련번호	종전주소	도로명주소	도로명고시일	도로명부여사유	송달지주소	우편번호	고지방법	소유자구분
차승미	35302	전라남도 완도군 고금면 청룡리 1001-10, 1001-11	전라남도 완도군 고금면 고금로 762-5	20091229	마량에서 고금도로 연결되는 도로의 특성	전라남도 완도군 고금면 청룡길 4	59128	1차	소유자

성명	고지일련번호	종전주소	도로명주소	도로명고시일	도로명부여사유	종말지주소	우편번호	고지방법	소유자구분
황기호	35303	전라남도 원도군 군외면 신학리 57	전라남도 원도군 군외면 청해진서로 204	20081103	각지역에 로급 도로가 2개 이상이면 방위를 활용하여 도로	전라남도 원도군 군외면 영흥길 44-2	59103	1차	소유자

고시내용

페이지 : 1/1

게재(요청)일자	2019-02-27	담당부서	해양정책과	김태엽
고시공고구분	고시	고시공고번호	완도군 고시 제2019-58호	
신문공고 게재 언론기관				
제목	공유수면 점용 사용 실시계획 승인 고시			
내용	「공유수면 관리 및 매립에 관한 법률」 제17조 제1항 전단 및 제2항 전단, 같은법 시행규칙 제15조 제4항에 따라 다음과 같이 공유수면 점용 사용 실시계획을 승인(신고 수리)하였기에 같은법 5항의 규정에 의거 고시합니다.			

공유수면 점용·사용 실시계획 승인 고시

「공유수면 관리 및 매립에 관한 법률」 제17조 제1항 전단 및 제2항 전단, 같은법 시행규칙 제15조 제4항에 따라 실시계획을 승인(신고 수리) 하였기에 같은법 제17조 제5항의 규정에 의거 고시 합니다.

2019년 2월 27일

완 도 군 수

○공유수면 점용·사용 실시계획 승인내역○

승 인 (신고) 번 호	위 치	목 적	면적 (㎡)	공사기간 (착수 및 준공예정일)	피승인(시행)자		승인일
					주 소	성 명	
2019 - 04	금일읍 사동리 산260번지 (밭은여)	풍향자원 계측장비 설치	9.0	2019. 3. 1. 2019. 3. 30.	전남 영광군 영광읍	(주)대*그* 에너지	2019. 2. 27.

고시내용

페이지 : 1/1

게재(요청)일자	2019-02-26	담당부서	민원봉사과	송지영
고시공고구분	고시	고시공고번호	완도군 고시 제2019-59호	
신문공고 게재 언론기관				
제목	도로명주소 고시			
내용	신축건물 등에 부여한 도로명주소 부여사항이 있어 「도로명주소법」 제18조 제2항 및 동법 시행령 제22조~제25조에 따라 새로이 부여, 변경, 폐지한 도로명주소를 붙임과 같이 고시하고자 합니다. 붙임 1. 고지내역 관리 대상자 2. 도로명주소 고시문(2019-02-26). 끝.			

완도군 고시 제2019- 호

도로명주소 고시

신축 건물 등에 부여한 도로명주소 부여사항이 있어 「도로명주소법」 제18조 제2항 및 같은 법 시행령 제22조, 제23조, 제24조, 제25조에 따라 새로이 부여, 변경, 폐지한 도로명주소를 아래와 같이 고시합니다.

2019년 2월 26일

완 도 군 수



○ 도로명주소

종전주소	도로명주소	도로명주소 고시일	도로명 고시일	도로명 부여사유
	별		첨	

※ 고시내용 및 기타 자세한 사항은 완도군청 민원봉사과(☎061-550-5376)에 문의 또는 완도군청 홈페이지(<http://www.wando.go.kr>) 및 도로명주소 안내 홈페이지(www.juso.go.kr)에서 열람하시기 바랍니다.

○ 도로명주소 사용 및 공부상 주소전환

- 도로명주소는 2019. 2. 26 고시 후 도로명주소법 제19조제1항에 의거 공법관계에 있어서 주소로 사용됩니다.
- 공공기관에서 비치·관리하고 있는 각종 공부상 주소(소재지)는 해당기관에서 도로명주소로 변경합니다.

○ 도로명주소 변경 등

- 도로명 또는 건물번호의 변경은 도로명주소법 시행령 제7조의3 및 제9조에서 정한 절차에 따라 신청할 수 있습니다.
- 도로명은 도로명주소법 시행령 제7조제7항에 의거 당해 도로명이 고시된 날부터 3년이 지난 후에 변경할 수 있습니다.

○ 참고사항

- 공동주택의 경우 종전주소의 공동주택명, 동·호와 도로명주소의 상세주소는 공법관계의 각종 공부상 기재된 주소로 한다.

성명	고지일련번호	출전주소	도로명주소	도로명고시일	도로명부여사유	송달지주소	우편번호	고지방법	소유자구분
박귀주	35304	전라남도 완도군 신지면 신리 141	전라남도 완도군 신지면 명사실리61번길 15	20081103	시점에서 종점까지 20m 간격으로 기초구간을 설정하여 왼쪽은 출수, 오른쪽은 찻수 기초번호를 이용하여	광주광역시 광산구 임방울대로 142-12, 102-204 (운남동)		1차	소유자

성명	고지일련번호	종전주소	도로명주소	도로명고시일	도로명부여사유	송달지주소	우편번호	고지방법	소유자구분
박귀주	35305	전라남도 완도군 신지면 신리 136, 14	전라남도 완도군 신지면 명사십리61번길 15	20081103	시점에서 종점까지 20m 간격으로 기초구간을 설정하여 왼쪽은 홀수, 오른쪽은 짝수 기초번호를 이용하	광주광역시 광산구 임방울대로 142-12, 102-204 (은남동		1차	소유자

고시내용

페이지 : 1/1

게재(요청)일자	2019-02-28	담당부서	민원봉사과	송지영
고시공고구분	고시	고시공고번호	완도군 고시 제2019-60호	
신문공고 게재 언론기관				
제목	도로명주소 고시			
내용	신축건물 등에 부여한 도로명주소 부여사항이 있어 「도로명주소법」 제18조 제2항 및 동법 시행령 제22조~제25조에 따라 새로이 부여, 변경, 폐지한 도로명주소를 붙임과 같이 고시하고자 합니다. 붙임 1. 고지내역 관리 대상자 2. 도로명주소 고시문(2019-02-28). 끝.			

완도군 고시 제2019- 호

도로명주소 고시

신축 건물 등에 부여한 도로명주소 부여사항이 있어 「도로명주소법」 제18조 제2항 및 같은 법 시행령 제22조, 제23조, 제24조, 제25조에 따라 새로이 부여, 변경, 폐지한 도로명주소를 아래와 같이 고시합니다.

2019년 2월 28일

완 도 군 수



○ 도로명주소

종전주소	도로명주소	도로명주소 고시일	도로명 고시일	도로명 부여사유
	별		첨	

※ 고시내용 및 기타 자세한 사항은 완도군청 민원봉사과(☎061-550-5376)에 문의 또는 완도군청 홈페이지(<http://www.wando.go.kr>) 및 도로명주소 안내 홈페이지(www.juso.go.kr)에서 열람하시기 바랍니다.

○ 도로명주소 사용 및 공부상 주소전환

- 도로명주소는 2019. 2. 28 고시 후 도로명주소법 제19조제1항에 의거 공법관계에 있어서 주소로 사용됩니다.
- 공공기관에서 비치·관리하고 있는 각종 공부상 주소(소재지)는 해당기관에서 도로명주소로 변경합니다.

○ 도로명주소 변경 등

- 도로명 또는 건물번호의 변경은 도로명주소법 시행령 제7조의3 및 제9조에서 정한 절차에 따라 신청할 수 있습니다.
- 도로명은 도로명주소법 시행령 제7조제7항에 의거 당해 도로명이 고시된 날부터 3년이 지난 후에 변경할 수 있습니다.

○ 참고사항

- 공동주택의 경우 종전주소의 공동주택명, 동·호와 도로명주소의 상세주소는 공법관계의 각종 공부상 기재된 주소로 한다.

성명	고지일련번호	중전주소	도로명주소	도로명고시일	도로명부여사유	출발지주소	우편번호	고지방법	소유자구분
김수일	35306	전라남도 완도군 고금면 봉명리 1	전라남도 완도군 고금면 봉명청용길 264	20081103	길급 구간이 두마을을 통과하고 다른도로 구간이 있어 도로 중복이 발생하므로 시점에 가까운 마을순	광주광역시 광산구 산정공원로10번길 25 (월곡		1차	소유자

성명	고지일련번호	종전주소	도로명주소	도로명고시일	도로명부여사유	송달지주소	우편번호	고지방법	소유자구분
손 성	35307	전라남도 완도군 고금면 덕동리 72	전라남도 완도군 고금면 충무사길	20160922	마을명을 이용하여 도로명 부	전라남도 완도군 고금면 충무사길 72-	59132	1차	소유자

성명	고지일련번호	종전주소	도로명주소	도로명고시일	도로명부여사유	송달지주소	우편번호	고지방법	소유자구분
차미영	35308	전라남도 완도군 약산면 우두리 883-2	전라남도 완도군 약산면 천동넙고길 183	20160922	마을명을 이용하여 도로명 부	전라남도 완도군 약산면 천동넙고길 1	59134	1차	소유자

공고내용

페이지 : 1/1

게재(요청)일자	2019-02-01	담당부서	맑은물관리사업소 김명지
고시공고구분	공고(일반공고)	고시공고번호	완도군 공고 제2019-48호
신문공고 게재 언론기관			
제목	생일 서성 농어촌 마을하수도 시설공사 하수처리공법 선정심의위원회 명단 공개		
내용	『생일 서성 농어촌 마을하수도 시설공사』 하수처리공법 선정에 있어 "공공하수도시설 설치사업 업무지침(환경부 2014. 1)에 따라 위원 명단을 다음과 같이 공개합니다.		

『생일 서성 농어촌 마을하수도 시설공사』

공법선정심의위원회 명단 공개

『생일 서성 농어촌 마을하수도 시설공사』 하수처리공법을 선정함에 있어서 “공공하수도시설 설치사업 업무지침(환경부 2014. 1.)”에 따라 공법선정심의위원회 명단을 다음과 같이 공개합니다.

2019년 2월 1일

완 도 군



▣ 공법선정심의위원회 명단

○ 외부인원(道 건설기술심의위원) : 4명

분 야 별	소 속	직 위	성 명	비 고
하수도 분야	순천제일대학교	교수	이 병 찬	도 건설기술심의위원
	광 주 대 학 교	교수	최 재 완	〃
환경 분야	순천대학교	교수	박 상 숙	〃
	전남도립대학교	교수	최 병 순	〃

○ 내부인원(완도군청 금당면사무소) : 김병국 팀장

공고내용

페이지 : 1/1

게재(요청)일자	2019-02-02	담당부서	자치행정과	이관형
고시공고구분	공고(일반공고)	고시공고번호	완도군 공고 제2019-68호	
신문공고 게재 언론기관				
제목	완도군의회에 부의할 조례안 공고			
내용	「지방자치법」 제46조에 따라 완도군의회에 부의할 「완도군 지방공무원 복무 조례 일부개정조례안」 등 4건을 다음과 같이 공고하고자 합니다. 붙임 완도군의회에 부의할 조례안 공고문 1부. 끝.			

완도군의회에 부의할 조례안 공고

「지방자치법」 제46조에 따라 완도군의회에 부의할 조례안을 다음과 같이 공고합니다.

2019년 2월 2일

완 도 군 수



부의안건: 완도군 지방공무원 복무 조례 일부개정조례안 외 3건

의 안 목 록

의안 번호	담당부서	안 건 명	페이지
계		4건 (제정 1, 개정 3)	
2412	복지행정국 자치행정과	완도군 지방공무원 복무 조례 일부개정조례안	1
2416	경제산업국 안전건설과	완도군 재난현장 통합지휘소 설치·운영 조례 전부개정조례안	19
2417	미래해양사업단 수산경영과	완도군 낚시통제구역 지정 및 운영에 관한 조례안	43
2418	농업기술센터	완도군 농업인·농업인단체 육성 및 지원에 관한 조례 일부개정조례안	53
이 하	빈 칸		

완도군 지방공무원 복무 조례 일부개정조례안

의안 번호	2412
----------	------

제출연월일 : 2019. 2. .
제 출 자 : 완 도 군 수

1. 개정이유

- 상위 법령인 「지방공무원 복무규정」이 2018. 12. 18. 개정되어 시행됨에 따라 이에 맞게 조례의 일부 미비점을 개선·보완하고,
- 일과 가정의 양립을 통해 출산·육아를 병행할 수 있는 문화를 확산시킬 수 있도록 임신 중이거나 자녀가 있는 공무원의 복무 제도를 개선하고자 함

2. 주요내용

- 행정안전부 조례 개정 표준안에 따라 「지방공무원 복무규정」과 중복된 조항 일괄 삭제
 - 안 제8조(출장공무원)
 - 안 제15조(연가계획 및 허가)제6항
 - 안 제16조(연가일수에서의 공제)제1항 및 제2항
 - 안 제18조(공가)
 - 안 제19조(특별휴가)제2항부터 제5항까지, 제13항
- 생후 1년 미만의 유아를 가진 여성공무원에게 1일 1시간의 육아시간을 보장하는 규정 삭제(안 제19조제6항)
- 5세 이하의 자녀를 가진 공무원이 24개월의 범위에서 자녀돌봄, 육아 등을 위해 1일 최대 2시간의 육아시간을 받을 수 있도록 하는 규정 신설(안 제19조제14항)

○ 육아시간 및 모성보호시간 사용 조건 규정 신설(안 제19조제15항)

- 육아시간 및 모성보호시간 사용 시 일(日) 최소근무시간은 4시간 이상이 되어야 함.
- 시간선택제 공무원의 경우 최소 근무시간은 3시간 이상이 되어야 함.
- 육아시간과 모성보호시간사용은 같은 날에 허가할 수 없으며, 사용 시 시간외근무를 명할 수 없음.

3. 참고사항

○ 관계법령 : 「지방공무원 복무규정」

○ 예산조치 : 해당없음

○ 기타사항

- 신구조문 대비표 : 붙임

완도군 지방공무원 복무 조례 일부개정조례안

완도군 지방공무원 복무 조례 일부를 다음과 같이 개정한다.

제8조를 삭제한다

제11조의 제목 “(의원면직된 공무원의 근무)”를 “(해직된 공무원의 근무)”로 한다.

제12조 제2항 중 “(총리령)”을 “(인사혁신처 총리령)”으로 한다.

제14조를 삭제하고, 제14조의2를 제14조로 한다.

제15조 제2항 본문 중 “제14조의”를 “「지방공무원 복무규정」 제7조에 따른”으로 하고, 같은 조 제4항 중 “특별한 지장이 없으면”을 “공무수행상 특별한 지장이 없으면”으로 하며, 같은 조 제5항 전단 중 “제14조의 규정”을 “「지방공무원 복무규정」 제7조”로 하고, 같은 조 제6항을 삭제한다.

제16조 제1항 및 제2항을 각각 삭제한다.

제18조를 삭제한다.

제19조 제2항부터 제5항까지를 각각 삭제하고, 같은 조 제6항 본문 중 “여성공무원은 생리기와 임신한 경우 검진을 위하여 월 1일의 여성보건휴가를 얻을 수 있으며, 군수는 생후 1년 미만의 유아를 가진 여성공무원에게 1일 1시간의 육아시간을 보장하여야 한다.”를 “여성공무원은 매 생리기와 임신한 경우의 검진을 위하여 매월 1일의 여성보건휴가를 얻을 수 있다.”로 하며, 같은 조 제7항 중 “제14조”를 “「지방공무원 복무규정」 제7조”로 하고, 같은 항에 단서를 다음과 같이 신설한다.

다만, 시간선택제 공무원의 경우 에는 이를 실시하지 아니한다.

제19조 제9항 각 호 외의 부분 본문 중 “제14조 제2항”을 “「지방공무원 복무규정」 제7조 제2항”으로 하고, 같은 항 각 호 외의 부분 단서 중 “제2호의 휴가는 2회”를 “제1호의 휴가는 2회 이내, 제2호의 휴가는 3회 이내, 제3호의 휴가는 4회 이내”로 하며, 같은 항 제1호 중 “미만 : 5일”을 “미만: 10일”로 하고, 같은 항 제2호 중 “: 10일”을 “30년 미만: 15일”로 하며, 같은 항에 제3호를 다음과 같이 신설한다.

3. 재직기간 30년 이상: 20일

제19조 제13항을 삭제하고, 같은 조에 제14항 및 제15항을 각각 다음과 같이 신설한다.

⑭ 5세 이하의 자녀를 가진 공무원은 24개월의 범위에서 자녀돌봄, 육아 등을 위한 1일 최대 2시간의 육아시간을 받을 수 있다. 이 경우 자녀 1인당 각각 24개월의 범위에서 허가하되 다음 각 호에 따라 계산한다.

1. 사용한 날(日)을 기준으로 1일을 공제하며, 2시간 미만의 시간을 사용하더라도 1일을 사용한 것으로 봄
2. 월(月) 단위 이상 연속하여 사용한 경우는 합산하여 해당 개월을 사용한 것으로 계산함
3. 월(月) 단위 이상 연속하여 사용하지 않은 경우는 사용일수를 합산하여 20일마다 1개월을 사용한 것으로 계산함(다만, 1개월이 30일이 안되는 월(月)에 연속 사용한 경우는 해당 월(月)을 연속 사용한 것으로 봄)

⑮ 제19조 제14항의 육아시간 및 「지방공무원 복무규정」 제7조의6 제6항 모성보호시간 사용 시 일(日) 최소근무시간은 4시간 이상이 되어야 한다. 다만, 시간선택제 공무원의 경우 최소 근무시간은 3시간 이상이 되어야 한다. 또한, 육

아시간과 모성보호시간사용은 같은 날에 허가할 수 없으며, 사용 시 시간외근무를 명할 수 없다.

별표 3의 제목 “특수경력직 공무원 연가가산 방법 신설”을 “특수경력직 공무원 연가가산 방법”으로 한다.

별표 4의 출산의 일수란 중 “5일”을 “10일”로 한다.

부 칙

이 조례는 공포한 날부터 시행한다.

신 · 구조문대비표

현행	개정안
<p><u>제8조(출장공무원) ① 상사의 명을 받아 출장하는 공무원(이하 “출장공무원”이라 한다)은 해당 공무수행을 위하여 전력을 다하여야 하며, 사적인 일을 위하여 시간을 소비하여서는 아니 된다.</u></p> <p><u>② 출장공무원은 지정된 출장기일 안에 그 임무를 완수하지 못할 사유가 발생한 때에는 전화·전자우편 그외의 방법으로 군수에게 보고하고 지시를 받아야 한다.</u></p> <p><u>③ 출장공무원이 그 출장 용무를 마치고 귀청한 때에는 바로 소속기관의 장에게 구술 또는 문서로 보고하여야 한다.</u></p> <p><u>④ 군수는 임신 중인 공무원과 태아의 건강을 보호하기 위하여 해당 공무원의 장거리 또는 장기간 출장을 제한할 수 있다.</u></p>	<p><u><삭 제></u></p>
<p><u>제11조(의원면직된 공무원의 근무) (생략)</u></p>	<p><u>제11조(해직된 공무원의 근무) (현행과 같음)</u></p>
<p><u>제12조(복장 등) ① (생략)</u></p> <p><u>② 공무원의 신분증 발급 및 휴대 등에 관하여는 「국가공무원 복무규칙」 (총리령)을 준용한다.</u></p>	<p><u>제12조(복장 등) ① (현행과 같음)</u></p> <p><u>② -----</u></p> <p><u>-----</u></p> <p><u>--(인사혁신처 총리령)--.</u></p>

제14조(연가일수) ① 공무원의 재직

<삭 제>

기간별 연가일수는 다음과 같다.재
직기간 연가일수

3월이상 6월미만 : 3일

6월이상 1년미만 : 6일

1년이상 2년미만 : 9일

2년이상 3년미만 : 12일

3년이상 4년미만 : 14일

4년이상 5년미만 : 17일

5년이상 6년미만 : 20일

6년이상 : 21일

② 제1항의 재직기간이란 「공무원
연금법」 제23조제1항부터 제3항의
규정에 따른 재직기간을 말하되, 휴
직기간·정직기간·직위해제기간
및 강등 처분에 따라 직무에 종사
하지 못하는 기간은 산입하지 아니
한다. 다만 각 호의 어느 하나에 해
당하는 경우에는 그 휴직기간을 재
직기간에 산입한다.

1. 임신·출산 또는 자녀양육을 위한
휴직(자녀 1명에 대한 총 휴직기
간이 1년을 넘는 경우에는 최초의
1년으로 하되, 둘째 자녀부터는
총 휴직기간이 1년을 넘는 경우에도
그 휴직기간 전부로 한다.)

2. 법령에 따른 의무수행으로 인한

휴직

3. 공무상 질병 또는 부상으로 인한 휴직

③ 해당연도에 결근·휴직·정직·강등 및 직위해제 사실이 없는 공무원으로서 다음 각 호의 어느 하나에 해당하는 사람에 대하여는 다음 해에 한정하여 제1항의 재직기간별 연가일수에 각각 1일을 더한다.

1. 병가를 받지 아니한 공무원
2. 제15조제5항에 따른 연가보상비를 지급받지 못한 연가일수가 남아 있는 공무원

제14조의2 (생략)

제15조(연가계획 및 허가) ① (생략)

② 제14조의 연가일수가 7일을 초과하는 사람은 연 2회 이상으로 분할하여 허가한다. 다만, 제20조의2의 규정에 따라 공무 외의 국외여행 그 밖에 특별한 사유가 있는 공무원은 그러하지 아니하다.

③ (생략)

④ 소속부서의 장은 소속공무원으로부터 연가신청을 받은 때에는 특별한 지장이 없으면 이를 허가하여

제14조 (현행 제14조의2와 같음)

제15조(연가계획 및 허가) ① (현행과 같음)

② 「지방공무원 복무규정」 제7조에 따른 -----
-----.

③ (현행과 같음)

④ -----
----- 공무
수행상 특별한 지장이 없으면 ----

야 한다.

⑤ 제14조의 규정에 따른 연가를 허가할 수 없거나 해당 공무원이 연가를 사용하지 아니할 경우에는 예산의 범위에서 연가일수에 해당하는 연가보상비를 지급하는 것으로 연가에 갈음할 수 있다. 이 경우 연가보상비를 지급할 수 있는 연가 대상일수는 20일을 초과할 수 없다.

⑥ 군수는 공무원이 해당연도의 남은 연가일수를 초과하는 휴가사유가 발생하였을 때 다음연도 연가일수의 2분의 1 안의 범위에서 다음연도의 연가일수를 해당연도에 미리 사용하게 할 수 있다. 이 경우 다음 연도 연가를 미리 사용할 수 있는 사유는 친족의 경조사에 한정한다.

제16조(연가일수에서의 공제) ① 결근일수·정직일수·직위해제일수 및 강등 처분에 따라 직무에 종사하지 못하는 일수는 이를 연가일수에서 공제한다.

② 법령에 따른 의무수행이나 공무상 질병 또는 부상으로 말미암아 휴직한 경우를 제외한 휴직은 해당연도의 휴직기간에 대하여 다음과

-----.

⑤ 「지방공무원 복무규정」 제7조

-----.
-----.

<삭 제>

제16조(연가일수에서의 공제) ① <삭 제>

<삭 제>

같이 연가일수를 월할 계산한다. 이
경우 휴직일수가 15일 이상은 1월
로 계산하고, 15일 미만은 계산하지
아니하며, 월할 계산하여 산정된 연
가일수가 소수점 이하일 경우 0.5
일 이상은 반올림하고, 0.5일 미만
은 버린다. 휴직자의 연가일수 = 12
월 - 해당연도 휴직기간(월) / 12 × 해
당연도 연가일수

③ · ④ (생략)

제18조(공가) 군수는 공무원이 다음

각 호의 어느 하나에 해당하는 경
우에는 이에 직접 필요한 기간의
공가를 허가하여야 한다.

1. 「병역법」, 그 밖의 법령에 따
라 징병검사·소집·검열점호 등
에 응하거나 동원 또는 훈련에
참가할 때

2. 공무에 관하여 국회, 법원, 검찰,
그 밖의 기관에 소환될 때

3. 법률에 따라 투표에 참가할 때

4. 승진·전직시험에 응시할 때

5. 「산업안전보건법」 제43조에
따른 건강진단 또는 「국민건강
보험법」 제52조에 따른 건강검
진을 받을 때

6. 「혈액관리법」에 따른 헌혈에

③ · ④ (현행과 같음)

<삭 제>

참가할 때

7. 「지방공무원 교육훈련법 시행령」 제31조에 따른 외국어 능력 시험에 응시할 때

8. 천재지변·교통차단, 그 밖의 사유로 출근이 불가능할 때

9. 올림픽·전국체전 등 국가 또는 지방 단위의 주요 행사에 참가할 때

10. 「공무원의 노동조합 설립 및 운영 등에 관한 법률」 제9조에 따른 교섭위원으로 선임되어 단체교섭 및 단체협약의 체결에 참석할 때

제19조(특별휴가) ① (생략)

② 군수는 임신 중인 공무원에게 출산 전과 출산 후를 통하여 90일(한번에 둘 이상의 자녀를 임신한 경우에는 120일)의 출산휴가를 허가하되, 출산 후의 휴가기간이 45일(한번에 둘 이상의 자녀를 임신한 경우에는 60일) 이상이 되게 하여야 한다. 다만, 임신 중인 공무원이 다음 각 호의 어느 하나에 해당하는 사유로 출산휴가를 신청하는 경우에는 출산 전 어느 때라도 최장 44일(한번에 둘 이상의 자녀를 임신

제19조(특별휴가) ① (현행과 같음)

<삭제>

한 경우에는 59일)의 범위에서 출산휴가를 나누어 사용할 수 있도록 하여야 한다.

1. 임신 중인 공무원이 유산(「모자보건법」 제14조제1항에 따라 허용되는 경우 외의 인공임신중절에 의한 유산은 제외한다. 이하 제3호를 제외하고 같다)·사산의 경향이 있는 경우

2. 임신 중인 공무원이 출산휴가를 신청할 당시 연령이 만 40세이상인 경우

3. 임신 중인 공무원이 유산·사산의 위험이 있다는 의료기관의 진단서를 제출한 경우

③ 임신 중인 공무원이 유산 또는 사산한 경우에 그 공무원이 신청하면 다음 각 호의 기준에 따라 유산휴가 또는 사산휴가를 주어야 한다.

<삭 제>

1. 유산 또는 사산한 공무원의 임신기간(이하 “임신기간”이라 한다)이 11주 이내인 경우 : 유산 또는 사산한 날부터 5일까지

2. 임신기간이 12주 이상 15주 이내인 경우 : 유산 또는 사산한 날부터 10일까지

3. 임신기간이 16주 이상 21주 이내

인 경우 : 유산 또는 사산한 날부터 30일까지

4. 임신기간이 22주 이상 27주 이내

인 경우 : 유산 또는 사산한 날부터 60일까지

5. 임신기간이 28주 이상인 경우 :

유산 또는 사산한 날부터 90일까지

④ 인공수정 또는 체외수정 등 불임치료 시술을 받는 공무원은 시술 그날에 1일의 휴가를 받을 수 있다. 다만, 체외수정 시술의 경우 난자 채취일에 1일의 휴가를 추가로 받을 수 있다.

⑤ 임신 중인 여성공무원으로서 임신 후 12주 이내에 있거나 임신 후 36주 이상에 해당하는 공무원은 1일 2시간의 범위에서 휴식이나 병원진료 등을 위한 모성보호시간을 받을 수 있다.

⑥ 여성공무원은 생리기와 임신한 경우 검진을 위하여 월 1일의 여성보건휴가를 얻을 수 있으며, 군수는 생후 1년 미만의 유아를 가진 여성공무원에게 1일 1시간의 육아시간을 보장하여야 한다. 다만, 생리로 인한 여성보건휴가는 무급으로 한다.

<삭 제>

<삭 제>

⑥ 여성공무원은 매 생리기와 임신한 경우의 검진을 위하여 매월 1일의 여성보건휴가를 얻을 수 있다. -

-----.

⑦ 한국방송통신대학에 재학 중인
공무원은 「한국방송통신대학교 설
치령」에 따른 출석수업에 참석하
기 위하여 제14조의 연가일수를 초
과하는 출석수업 기간에 대한 수업
휴가를 받을 수 있다. <단서 신설>

⑧ (생 략)

⑨ 군수는 10년 이상 장기재직한
공무원에게 해당 재직기간 중 다음
각 호의 범위에서 장기재직휴가를
허가할 수 있으며, 이 경우 재직기
간의 산정은 제14조제2항에 따른
다. 다만, 제2호의 휴가는 2회에 한
정하여 사용할 수 있다.

1. 재직기간 10년 이상 20년 미만 :
5일

2. 재직기간 20년 이상 : 10일
<신 설>

⑩ ~ ⑫ (생 략)

⑬ 자녀가 있는 공무원은 「영유아
보육법」에 따른 어린이집, 「유아
교육법」에 따른 유치원, 「초·중
등교육법」 제2조 각 호의 학교에서

⑦ -----

----- 「지방공무원 복무규정」
제7조-----
----- . 다만, 시간선택
제 공무원의 경우에는 이를 실시하
지 아니한다.

⑧ (현행과 같음)

⑨ -----

----- 「지방공무원 복무규
정」 제7조제2항-- . -- 제1호의 휴
가는 2회 이내, 제2호의 휴가는 3
회 이내, 제3호의 휴가는 4회 이내-
- .

1.-----10년 이상 20년 미만:
10일

2. ----20년 이상 30년 미만: 15일

3. 재직기간 30년 이상: 20일

⑩ ~ ⑫ (현행과 같음)

<삭 제>

공식적으로 주최하는 행사 또는 교사와의 상담에 참여할 때에는 연간 2일(자녀가 셋 이상일 경우에는 3일)의 범위에서 자녀돌봄휴가를 받을 수 있다.

<신 설>

⑭ 5세 이하의 자녀를 가진 공무원
은 24개월의 범위에서 자녀돌봄, 육아 등을 위한 1일 최대 2시간의 육아시간을 받을 수 있다. 이 경우 자녀 1인당 각각 24개월의 범위에서 허가하되 다음 각 호에 따라 계산한다.

1. 사용한 날(日)을 기준으로 1일을 공제하며, 2시간 미만의 시간을 사용하더라도 1일을 사용한 것으로 봄
2. 월(月) 단위 이상 연속하여 사용한 경우는 합산하여 해당 개월을 사용한 것으로 계산함
3. 월(月) 단위 이상 연속하여 사용하지 않은 경우는 사용일수를 합산하여 20일마다 1개월을 사용한 것으로 계산함(다만, 1개월이 30일이 안되는 월(月)에 연속 사용한 경우는 해당 월(月)을 연속사용한 것으로 봄)

⑮ 제19조제14항의 육아시간 및

<신 설>

	<p>「지방공무원 복무규정」 제7조의6 제6항 모성보호시간 사용 시 일(日) 최소근무시간은 4시간 이상이 되어야 한다. 다만, 시간선택제 공무원의 경우 최소 근무시간은 3시간 이상이 되어야 한다. 또한, 육아시간과 모성보호시간사용은 같은 날에 허가할 수 없으며, 사용 시 시간외 근무를 명할 수 없다.</p>
--	--

[별표개정]

현행	개정안												
<p>[별표 3]</p> <p>특수경력직 공무원 연가가산 방법(제14조의2 관련)</p>	<p>[별표 3]</p> <p>특수경력직 공무원 연가가산 방법(제14조 관련)</p>												
<p>[별표 4] 경조사별 휴가일수표</p> <table><tr><th>구분</th><th>대상</th><th>일수</th></tr><tr><td>출산</td><td>배우자</td><td>5</td></tr></table>	구분	대상	일수	출산	배우자	5	<p>[별표 4] 경조사별 휴가일수표</p> <table><tr><th>구분</th><th>대상</th><th>일수</th></tr><tr><td>출산</td><td>배우자</td><td>10</td></tr></table>	구분	대상	일수	출산	배우자	10
구분	대상	일수											
출산	배우자	5											
구분	대상	일수											
출산	배우자	10											

□ 지방공무원법

제59조(위임규정) 공무원의 복무에 필요한 사항은 이 법에서 규정하는 것
외에는 대통령령 또는 해당 지방자치단체의 조례로 정한다.

□ 지방공무원 복무규정

제2조의6(위임규정) 비상근무의 발령 및 그에 따른 복무 등에 관하여 이 영
에서 규정한 사항을 제외하고는 해당 지방자치단체의 장이 정한다.

제7조의6(특별휴가) ① 공무원의 특별휴가는 이 영에서 정하는 바에 따른다.
다만, 이 영에서 정하지 아니하는 사항은 지방자치단체의 조례로 정하는
바에 따른다.

② ~ ⑧ (생략)

완도군 재난현장 통합지휘소 설치·운영 조례 전부개정조례안

의안 번호	2416
----------	------

제출연월일 : 2019. 2. .
제 출 자 : 완 도 군 수

1. 개정 이유

- 상위법인 「재난 및 안전관리 기본법」 제16조(지역재난안전대책본부) 제5항에서 위임된 사항과 그 시행에 필요한 사항을 반영하여,
- 재난현장을 총괄·조정 및 지원할 수 있는 완도군 재난현장 통합지원본부의 설치 및 운영에 관한 조례로 개정하고자 함

2. 주요내용

- 제명 변경
 - “완도군 재난현장 통합지휘소 설치·운영 조례”를 “완도군 재난현장 통합지원본부 설치 및 운영에 관한 조례”로 개정
- 재난현장 대응단계 규정(안 제3조)
- 통합지원본부의 설치·운영, 실무반 편성, 수행업무에 관한 사항 규정(안 제4조~제7조)
- 업무연락관 파견, 현장대응반장, 현장책임관 지정에 관한 사항 규정(안 제8조~제9조)
- 재난현장 상황전파 및 재난지역 주민대피에 관한 사항 규정(안 제10조~제11조)
- 재난현장 자원 동원 및 출동지원 요청, 재난현장 상황 정보공유에 관한 사항

규정 (안 제12조~14조)

○ 재난현장 긴급구조 및 현장 응급의료소 설치 지원에 관한 사항 규정
(안 제15조~제16조)

○ 재난현장 상황파악 및 통보, 재난현장 통합대응, 통제, 자원봉사활동
지원에 관한 사항 규정 (안 제17조~제20조)

○ 재난현장 긴급복구에 관한 사항 규정 (안 제21조~제23조)

○ 재난현장 복구체계 전환에 관한 사항 규정 (안 제24조~26조)

3. 참고사항

○ 관계법령 : 「재난 및 안전관리 기본법」, 「완도군 재난안전대책본부 구성
및 운영 등에 관한 조례」

○ 예산조치 : 해당 없음

○ 협 의 : 법무통계팀과 협의

○ 기타사항

- 신구조문 대비표 : 해당 없음

- 부패영향평가 : 해당 없음

- 규제심사 : 해당 없음

- 성별영향분석평가 : 해당 없음

- 입법예고

· 예고기간 : 2018. 11. 19. ~ 2018. 12. 9.(20일간)

· 예고결과 : 의견 없음

- 비용추계서 : 해당 없음

완도군 재난현장 통합지휘소 설치·운영 조례 전부개정조례안

완도군 재난현장 통합지휘소 설치·운영 조례 전부를 다음과 같이 개정한다.

제명 “완도군 재난현장 통합지휘소 설치·운영 조례”를 “완도군 재난현장 통합지원본부 설치 및 운영 조례”로 한다.

완도군 재난현장 통합지원본부 설치 및 운영 조례

제1장 총칙

제1조(목적) 이 조례는 「재난 및 안전관리 기본법」 제16조제5항에 따라 완도군 재난안전대책본부장이 재난현장의 총괄·조정 및 지원을 위하여 설치·운영하는 완도군 재난현장 통합지원본부에 관한 사항을 규정함을 목적으로 한다.

제2조(정의) 이 조례에서 사용하는 용어의 뜻은 다음과 같다.

1. “재난현장 통합대응”이란 재난관리책임기관이 수행하는 재난현장 대응업무의 총괄·조정 및 지원하기 위한 모든 활동을 말한다.
2. “재난현장 긴급대응”이란 완도군 재난안전대책본부(이하 “대책본부”라 한다)의장이 해당 재난지역의 피해를 최소화하기 위하여 수행하는 재난상황 전파에서부터 긴급구조 지원, 응급복구까지의 일련의 재난현장 활동을 말한다.
3. “재난현장 수습·복구”란 재난현장의 긴급구조와 긴급복구가 완료되고 난 후 재난현장통합지원본부(이하 “통합지원본부”라 한다) 장의 통제 하에 행하는

사고현장의 수습, 자원지원, 환경정비, 의료지원, 시설복구, 자원봉사단체관리 등 일련의 재난현장 활동을 말한다.

4. “재난관리책임기관”이란 「재난 및 안전관리 기본법」(이하 “법”이라 한다) 제3조제5호에 따른 재난관리책임기관 중 완도군 전부 또는 일부를 관할구역으로 하는 재난관리책임기관을 말한다.

5. “현장대응반장”이란 유형별 사고발생시 재난관리주관기관의 업무를 수행하는 사람으로서 통합지원본부장이 임명한 완도군(이하 “군”이라 한다)의 국장·단장 및 부서장을 말한다.

6. “현장책임관”이란 통합지원본부가 현장 출동 시간이 지연되는 오지 마을과 도서 낙도에 재난현장의 원활한 통합대응을 위하여 통합지원본부의 현장대응반이 가동되기 전까지 현장대응반장의 임무를 대행하는 사람으로서 통합지원본부장이 임명하고 현장대응반장의 지휘를 받는 재난지역 소속 읍·면장을 말한다.

7. “긴급구조”란 재난이 발생할 우려가 현저하거나 재난이 발생하였을 때에 주민의 생명·신체 및 재산을 보호하기 위하여 긴급구조기관이 하는 인명구조, 응급처치, 그밖에 필요한 모든 긴급한 조치를 말한다.

제3조(재난현장 대응단계) 대책본부장은 재난현장 상황에 따라 효과적으로 대응·수습할 수 있도록 다음 각 호와 같이 단계별 통합대응을 할 수 있다.

1. 상황전파: 대책본부장이 재난현장 상황을 재난관리책임기관에 전파하는 단계

2. 현장출동: 대책본부장 및 재난관리책임기관이 출동준비에서부터 재난현장에 도착하기까지의 단계

3. 긴급구조 지원: 긴급구조 단계에서 긴급구조통제단이 가동되어 현장지휘에

통합지원본부가 협력하는 단계

4. 긴급복구: 재난현장에 인력 및 장비 등이 신속하게 투입될 수 있도록 도로 등 기반시설을 응급 복구하는 단계
5. 수습·복구: 재난현장에서 대응·수습업무를 수행하는 단계

제2장 통합지원본부 설치·운영 및 현장책임관 지정

제4조(통합지원본부 설치·운영) ① 대책본부장은 법 제3조제1호에 해당되는 재난상황 발생 시 「완도군 재난안전대책본부 구성 및 운영 등에 관한 조례」 제8조에 따른 상황판단회의 등을 통해 재난현장 통합대응이 필요하다고 판단될 경우 재난현장의 총괄·조정 및 지원을 위하여 법 제16조제3항에 따라 통합지원본부를 설치·운영할 수 있다.

② 제9조에 따른 현장대응반장 또는 현장책임관이 통합지원본부장의 명을 받아 현장에 출동하게 되면 통합지원본부가 운영되는 것으로 본다.

③ 대책본부장은 제1항에도 불구하고 다음 각 호와 같은 재난이 발생할 경우 통합지원본부를 설치·운영하여야 한다.

1. 단일 사고로서 사망 3명 이상 또는 부상 20명 이상의 재난. 다만, 교통사고는 제외한다.
2. 집중호우, 태풍, 폭설, 지진, 해일, 홍수, 화산폭발, 적조 등 자연재해로 인해 대규모 피해가 예상되거나 발생한 경우
3. 「산림보호법」 제36조에 따라 신고 및 보고된 산불
4. 대규모 인명피해가 우려되는 지역에서 구조, 구급이 집중적으로 신고 되는

경우

5. 국가기반시설, 교육시설, 다중밀집시설, 주요 관공서 및 문화재 등 화재, 붕괴, 폭발
6. 중대한 유류·유해화학물질 유출
7. 신종 감염병 발생 및 법정 감염병 집단발생
8. 저수지, 댐, 방조제 등 제방 붕괴 징후발견 및 피해 발생
9. 그 밖에 사회적 파장이 예상되는 사건사고 및 국가적 차원에서의 대응이 필요한 재난상황 발생

제5조(통합지원본부 설치·운영계획 통보) 대책본부장은 재난현장에 통합지원본부를 설치·운영하는 경우 법 제14조에 따른 중앙재난안전대책본부, 법 제15조의2에 따른 중앙사고수습본부와 법 제16조에 따른 전라남도 지역재난안전대책본부 및 재난관리책임기관에 통합지원본부의 위치, 통합지원본부장 등을 통보하여야 한다.

제6조(통합지원본부의 위치) 대책본부장은 재난현장에서 법 제52조제7항에 따른 긴급구조 지원이 용이하고, 긴급 출동한 재난관리책임기관이 쉽게 접근할 수 있는 안전한 위치에 통합지원본부를 설치하여야 한다.

제7조(통합지원본부의 구성 및 임무) ① 법 제16조 제4항에 따라 대책본부장은 재난현장에 출동한 재난관리책임기관의 현장책임자로 통합지원본부를 구성·운영하여야 한다. 이 경우 통합지원본부의 장은 부군수가 되며 통합지원본부의 업무를 총괄한다.

② 통합지원본부는 재난현장 통합대응을 위하여 다음 각 호의 임무를 수행한다.

1. 재난현장 상황 파악 및 대책본부 보고에 관한 사항

2. 재난현장에 신속하게 대처할 수 있는 통합대응체계 구축
3. 법 제52조제7항에 따른 긴급구조 시 긴급구조통제단장의 자원지원 요청에 협조
4. 재난관리책임기관 간의 역할분담 및 조정
5. 재난현장 인력·장비 등의 자원 동원, 배분 및 조정
6. 재난현장에서의 언론대응
7. 그 밖에 경보발령, 대피명령, 시설복구, 피난처 및 구호품 확보·보급, 위험 구역 설정 및 출입제한 조치, 사회질서유지 요청 등 재난현장 통합대응에 필요한 사항

③ 대책본부장은 재난현장에 출동한 재난관리책임기관의 재난현장 대응업무를 지원하기 위하여 통합지원본부에 공보관, 연락관, 상황총괄, 현장대응, 자원지원, 대민지원 등 실무반을 둘 수 있으며, 별표2의 임무를 수행한다.

④ 대책본부장은 제3항에 따른 실무반 편성 시 재난유형과 사고규모를 판단하여 실무반장과 현장대응요원을 사전에 지정하고 24시간 가동체계를 구축하여야 한다.

제8조(연락관 파견) ① 대책본부장은 통합지원본부와 재난관리책임기관간의 공조 협력을 위하여 재난관리책임기관의 장에게 통합지원본부에 참여할 업무 연락관 파견을 요청할 수 있다. 이 경우 요청을 받은 재난관리책임기관의 장은 특별한 사유가 없으면 즉시 업무연락관을 파견하여야 한다.

제9조(현장책임관 지정) ① 통합지원본부장은 재난현장을 신속하게 대처하고 총괄·조정 및 지원을 위하여 현장대응반장과 현장책임관을 임명할 수 있다.

② 제1항에 따라 현장대응반장과 현장책임관을 임명하고자 하는 경우 재난유형

등을 고려하여 다음 각 호를 따라야 한다.

1. 재난유형별 사고 발생 시 사고대응 중앙 주관부처의 업무를 수행하는 군의 국장·단장 및 부서장을 현장대응반장으로 임명한다.
2. 재난유형별 사고발생 시 사고대응 중앙 주관부처가 중복될 경우에는 통합지원본부장이 사고현장의 규모를 판단하여 중앙부처의 업무를 수행하는 중복 부서 중에서 사고 비중에 따라 현장대응반장을 임명한다.
3. 재난유형별 사고발생 시 사고대응 중앙 주관부처의 업무를 수행하는 군의 해당부서가 없을 경우 통합지원본부장이 판단하여 임명한다.
4. 재난이 오지마을 또는 도서 낙도의 읍·면에서 발생한 경우에는 통합지원본부장은 읍·면장으로 하여금 재난현장의 초기대응 현장책임관으로 임명하며, 현장책임관은 통합지원본부의 현장대응반장의 지휘에 협력하여야 한다.

제3장 단계별 재난현장 통합대응

제1절 재난현장 상황전파

제10조(재난현장 상황전파) ① 통합지원본부장은 재난현장 통신망·연락관 등을 이용하여 재난관리책임기관에 신속하게 상황을 전파하여야 한다.

② 재난관리책임기관의 장은 제1항에 따라 전달받은 재난 상황에 대하여 법 제34조의5의 재난유형별 위기관리 매뉴얼에 따라 신속하게 대응하여야 한다.

제11조(재난지역 주민대피) ① 통합지원본부장은 재난현장 상황에 따라 주민 대피 등이 필요하다고 판단될 경우 「방송통신발전 기본법」 제40조 및 「민방위기본법」 제33조에 따라 재난발생지역 및 재난발생 예상지역을 대상으로

대피를 명하는 재난방송을 요청하거나 직접 민방위 경보를 발령할 수 있다.

② 제1항에 따른 대피명령을 받은 사람은 즉시 명령에 따라야 한다.

제2절 재난현장 출동

제12조(재난현장 자원 동원 요청) ① 통합지원본부장은 법 제39조에 따라 재난현장의 대응·수습에 필요하다고 판단되는 장비와 인력의 동원을 재난관리책임기관에 요청할 수 있다.

② 제1항에 따라 자원 동원을 요청받은 재난관리책임기관의 장은 특별한 사유가 없으면 요청에 따라야 한다.

제13조(재난현장 상황 정보공유) 통합지원본부장은 재난현장에 동원되는 재난관리책임기관에 대해서는 재난현장 대응 상황 등의 정보를 실시간으로 공유하여야 한다.

제14조(재난현장의 출동지원) ① 통합지원본부장은 인력 및 장비 등이 재난현장에 신속하고 안전하게 도착할 수 있도록 해당 재난관리책임기관의 장에게 교통 지원을 요청할 수 있다.

② 제1항에 따라 지원을 요청받은 재난관리책임기관의 장은 특별한 사유가 없으면 요청에 따라야 한다.

제3절 긴급구조 지원

제15조(긴급구조 지원) ① 통합지원본부장은 법 제52조제7항에 따른 긴급구조통제단장의 인력이나 물자지원 요청에 협조하여야 한다.

② 해양에서 발생한 재난의 긴급구조 활동의 경우 긴급구조통제단장을 「수상

에서의 수색·구조 등에 관한 법률」 제7조에 따른 지역구조본부장으로 보며, 구조 활동에 대하여는 법 제52조제11항을 따른다.

제16조(긴급구조대응 활동의 의료 지원) ① 「긴급구조 대응활동 및 현장지휘에 관한 규칙」 제20조에 따라 설치·운영되는 현장응급의료소의 소장(보건의료원장)은 부상자 응급처치 및 지정병원 이송 등 응급의료 활동상황과 재난현장에 동원된 자원봉사 단체의 인력에 대한 상황을 통합지원본부장에게 보고하여야 한다.

② 통합지원본부장은 현장에 현장응급의료소가 정상가동 될 때까지 통합지원본부 현장대응반에 소속한 의료 인력과 자원을 긴급구조 대응 활동에 우선 지원한다.

③ 통합지원본부장은 현장응급의료소장으로부터 응급의료 인력 및 장비 지원 요청이 있을 경우 「응급의료에 관한 법률」 제18조에 따라 응급의료기관 등에 지원을 요청할 수 있다.

④ 제3항에 따라 지원을 요청받은 응급의료기관은 특별한 사유가 없으면 요청에 따라야 한다.

제4절 재난현장 조치

제17조(재난현장 상황 파악 및 통보) ① 재난현장에 도착한 재난관리책임기관의 현장책임자는 법 제34조의5의 재난유형별 위기관리 매뉴얼에 따라 재난현장 대응 업무를 수행하고, 그 결과를 통합지원본부장에게 수시로 보고하여야 한다.

② 통합지원본부장은 제1항에 따라 파악한 재난현장 상황을 대책본부장에게 수시로 보고하여야 한다.

제18조(재난현장 통합대응) 통합지원본부장은 재난현장 상황에 맞게 인력 및 장비 등을 배치하고, 재난관리책임기관의 재난현장 대응 업무를 효과적으로 총괄·조정 및 지원하여야 한다.

제19조(재난현장 통제) ① 대책본부장은 신속한 인명구조 등을 위하여 필요하다고 판단될 경우 해당 재난관리책임기관에 재난현장 통제를 요청할 수 있다.
② 제1항에 따라 통제를 요청받은 재난관리책임기관은 특별한 사유가 없으면 요청에 따라야 한다.

제20조(자원봉사활동의 지원) ① 통합지원본부장은 재난현장에 통합지원본부의 자원지원반에 소속하는 자원봉사센터를 설치·운영 하여야 하며 재난관리책임기관의 동원된 인력 및 자원에게 다음 각 호의 사항을 지원한다.

1. 자원봉사 단체 및 인력에 대하여 안전교육 실시
2. 사고현장 작업방법 교육 및 작업현장 분산배치
3. 작업복 및 작업도구 지원 등

② 통합지원본부장은 자원봉사센터에서 부족한 자원에 대한 지원요청이 있는 경우 법 제39조에 따라 재난관리책임기관에 인력 및 장비 지원을 요청할 수 있다.

③ 제2항에 따라 지원을 요청받은 재난관리책임기관은 특별한 사유가 없으면 요청에 따라야 한다.

제5절 재난현장 긴급복구

제21조(재난현장 긴급복구) 통합지원본부장은 긴급복구에 필요한 인력 및 장비가 재난현장에 신속하게 투입될 수 있도록 도로 등 기반시설을 최우선적으로

복구하여야 한다.

제22조(긴급복구 인력 및 장비 지원요청) ① 대책본부장은 긴급복구를 위한 인력 및 장비가 부족할 경우 재난관리책임기관에 지원을 요청할 수 있다.

② 제1항의 지원을 요청받은 재난관리책임기관은 특별한 사유가 없으면 요청에 따라야 한다.

제23조(재난현장 통신망 복구) ① 통합지원본부장은 기지국 파괴 등으로 인해 재난현장 통신망이 제 기능을 못하는 경우 법 제37조제1항제6호에 따라 긴급구조통제단장에게 현장지휘통신체계의 확보에 필요한 응급조치를 요청하여야 한다.

② 제1항에 따라 요청받은 긴급구조통제단장은 특별한 사유가 없는 한 현장에 기술인력 파견 등 필요한 조치를 하여야 한다.

제4장 재난현장 복구체계 전환

제24조(수습·복구체계로의 전환) ① 통합지원본부장은 재난현장 긴급구조 및 긴급복구 업무가 마무리 되었다고 판단될 경우 현장에 동원된 재난관리책임기관과 협의하여 수습·복구 체계로 전환할 수 있도록 인력 및 장비 등을 재배치하여야 한다.

② 통합지원본부장은 수습·복구체계로의 전환에 따른 인력 및 장비 재배치 현황과 재난현장 긴급대응 수행 결과 등을 대책본부장에게 보고해야 한다.

제25조(통합지원본부 철수) 통합지원본부장은 재난현장의 긴급구조와 긴급복구가 완료되어 지휘가 필요 없게 된 경우 통합지원본부를 철수할 수 있다.

제26조(권한의 위임) 이 조례에 따른 대책본부장은 다음 각 호에 대한 권한을
통합지원본부의 장에게 위임한다.

1. 제7조제3항 및 제4항에 따른 실무반의 편성 및 임무 규정
2. 제8조에 따른 업무연락관 파견 요청
3. 제19조에 따른 재난현장 통제 요청
4. 제22조에 따른 긴급복구 인력 및 장비 지원요청

부 칙

이 조례는 공포한 날부터 시행한다.

[별표 1]

재난현장 통합지원본부 표준편제 등(제7조 관련)

□ 재난현장 통합지원본부 표준편제



□ 재난현장 지휘 및 협력체계 표준



[별표 2]

통합지원본부 표준편제 주요임무(제7조 관련)

구 분	주 요 임 무
통합지원본부장 (부 단 체 장)	<ul style="list-style-type: none"> • 현장대응·수습 총괄 • 긴급구조에 필요한 장비·물자·인력 등을 지원 • 구조활동 완료 후 사고현장의 수습·복구 활동자원의 역할분담 및 대응활동 조정
공 보 관	<ul style="list-style-type: none"> • 주민 미디어 홍보 • 공공정보 모니터링 • 대응단체 정보공유
연 락 관	<ul style="list-style-type: none"> • 군인·경찰·유관기관 간 협업 • 민간단체·협회 간 협업
상 황 총 괄 반	<ul style="list-style-type: none"> • 통합지원본부 운영 • 현장 상황정보 수집·분석·예측 • 현장 상황정보 보고·공유·기록 • 재난 및 사고현장 대응계획수립 • 재난안전대책본부에 현장 대응·수습상황 보고
현 장 대 응 반	<ul style="list-style-type: none"> • 시설 응급복구 • 에너지 복구 • 의료·방역(현장응급의료소 운영 지원) • 환경정비 • 사회질서유지 및 수색·구조 지원
자 원 지 원 반	<ul style="list-style-type: none"> • 긴급통신지원 • 현장대응 자원지원 • 교통대책 • 자원봉사지원
대 민 지 원 반	<ul style="list-style-type: none"> • 현장 민원접수 및 처리 • 생활안정지원 • 이재민구호·심리지원 • 장례지원 등

□ 재난 및 안전관리 기본법

- 제16조(지역재난안전대책본부) ① 해당 관할 구역에서 재난의 수습 등에 관한 사항을 총괄·조정하고 필요한 조치를 하기 위하여 시·도지사는 시·도재난안전대책본부(이하 "시·도대책본부"라 한다)를 두고, 시장·군수·구청장은 시·군·구재난안전대책본부(이하 "시·군·구대책본부"라 한다)를 둔다.
- ② 시·도대책본부 또는 시·군·구대책본부(이하 "지역대책본부"라 한다)의 본부장(이하 "지역대책본부장"이라 한다)은 시·도지사 또는 시장·군수·구청장이 되며, 지역대책본부장은 지역대책본부의 업무를 총괄하고 필요하다고 인정하면 대통령령으로 정하는 바에 따라 지역재난안전대책본부회의를 소집할 수 있다.
- ③ 시·군·구대책본부의 장은 재난현장의 총괄·조정 및 지원을 위하여 재난현장 통합지원본부(이하 "통합지원본부"라 한다)를 설치·운영할 수 있다. 이 경우 통합지원본부의 장은 긴급구조에 대해서는 제52조에 따른 시·군·구긴급구조통제단장의 현장지휘에 협력하여야 한다.
- ④ 통합지원본부의 장은 관할 시·군·구의 부단체장이 되며, 실무반을 편성하여 운영할 수 있다.
- ⑤ 지역대책본부 및 통합지원본부의 구성과 운영에 필요한 사항은 해당 지방자치단체의 조례로 정한다.

제34조의5(재난분야 위기관리 매뉴얼 작성·운용) ① 재난관리책임기관의

장은 재난을 효율적으로 관리하기 위하여 재난유형에 따라 다음 각 호의 위기관리 매뉴얼을 작성·운용하여야 한다. 이 경우 재난대응활동계획과 위기관리 매뉴얼이 서로 연계되도록 하여야 한다.

1. 위기관리 표준매뉴얼: 국가적 차원에서 관리가 필요한 재난에 대하여 재난 관리 체계와 관계 기관의 임무와 역할을 규정한 문서로 위기대응 실무 매뉴얼의 작성 기준이 되며, 재난관리주관기관의 장이 작성한다. 다만, 다수의 재난관리주관기관이 관련되는 재난에 대해서는 관계 재난관리주관기관의 장과 협의하여 행정안전부장관이 위기관리 표준매뉴얼을 작성할 수 있다.

2. 위기대응 실무매뉴얼: 위기관리 표준매뉴얼에서 규정하는 기능과 역할에 따라 실제 재난대응에 필요한 조치사항 및 절차를 규정한 문서로 재난관리주관기관의 장과 관계 기관의 장이 작성한다. 이 경우 재난관리주관기관의 장은 위기대응 실무매뉴얼과 제1호에 따른 위기관리 표준매뉴얼을 통합하여 작성할 수 있다.

3. 현장조치 행동매뉴얼: 재난현장에서 임무를 직접 수행하는 기관의 행동 조치 절차를 구체적으로 수록한 문서로 위기대응 실무매뉴얼을 작성한 기관의 장이 지정한 기관의 장이 작성한다. 다만, 시장·군수·구청장은 재난 유형별 현장조치 행동매뉴얼을 통합하여 작성할 수 있다.

② 행정안전부장관은 재난유형별 위기관리 매뉴얼의 작성 및 운용기준을 정하여 관계 중앙행정기관의 장 및 재난관리책임기관의 장에게 통보할 수 있다.

③ 재난관리주관기관의 장이 작성한 위기관리 표준매뉴얼은 행정안전부장

관의 승인을 받아 이를 확정하고, 위기대응 실무매뉴얼과 연계하여 운용하여야 한다.

④ 재난관리주관기관의 장은 위기관리 표준매뉴얼 및 위기대응 실무매뉴얼을 정기적으로 점검하여야 한다.

⑤ 행정안전부장관은 재난유형별 위기관리 매뉴얼의 표준화 및 실효성 제고를 위하여 대통령령으로 정하는 위기관리 매뉴얼협의회를 구성·운영할 수 있다.

⑥ 재난관리주관기관의 장은 소관 분야 재난유형의 위기대응 실무매뉴얼 및 현장조치 행동매뉴얼을 조정·승인하고 지도·관리를 하여야 하며, 소관 분야 위기관리 매뉴얼을 새로이 작성하거나 변경한 때에는 이를 행정안전부장관에게 통보하여야 한다.

⑦ 시장·군수·구청장이 작성한 현장조치 행동매뉴얼에 대하여는 시·도지사의 승인을 받아야 한다. 시·도지사는 현장조치 행동매뉴얼을 승인하는 때에는 재난관리주관기관의 장이 작성한 위기대응 실무매뉴얼과 연계되도록 하여야 하며, 승인 결과를 재난관리주관기관의 장 및 행정안전부장관에게 보고하여야 한다.

⑧ 행정안전부장관은 위기관리 매뉴얼의 체계적인 운용을 위하여 관리시스템을 구축·운영할 수 있으며, 제3항부터 제7항까지의 규정에 따른 위기관리 매뉴얼의 작성·운용 등 필요한 사항은 대통령령으로 정한다.

⑨ 행정안전부장관은 재난관리업무를 효율적으로 하기 위하여 대통령령으로 정하는 바에 따라 위기관리에 필요한 매뉴얼 표준안을 연구·개발하여 보급할 수 있다. 이 경우 다음 각 호의 사항을 고려하여야 한다.

1. 재난유형에 따른 국민행동요령의 표준화
2. 재난유형에 따른 예방·대비·대응·복구 단계별 조치사항에 관한 연구 및 표준화
3. 재난현장에서의 대응과 상호협력 절차에 관한 연구 및 표준화
4. 안전취약계층의 특성을 반영한 연구·개발
5. 그 밖에 위기관리에 관한 매뉴얼의 개선·보완에 필요한 사항

제37조(응급조치) ① 제50조제2항에 따른 시·도긴급구조통제단 및 시·군·구긴급구조통제단의 단장(이하 "지역통제단장"이라 한다)과 시장·군수·구청장은 재난이 발생할 우려가 있거나 재난이 발생하였을 때에는 즉시 관계 법령이나 재난대응활동계획 및 위기관리 매뉴얼에서 정하는 바에 따라 수방(水防)·진화·구조 및 구난(救難), 그 밖에 재난 발생을 예방하거나 피해를 줄이기 위하여 필요한 다음 각 호의 응급조치를 하여야 한다. 다만, 지역통제단장의 경우에는 제2호 중 진화에 관한 응급조치와 제4호 및 제6호의 응급조치만 하여야 한다.

1. 경보의 발령 또는 전달이나 피난의 권고 또는 지시
- 1의2. 제31조에 따른 안전조치
2. 진화·수방·지진방재, 그 밖의 응급조치와 구호
3. 피해시설의 응급복구 및 방역과 방법, 그 밖의 질서 유지
4. 긴급수송 및 구조 수단의 확보
5. 급수 수단의 확보, 긴급피난처 및 구호품의 확보
6. 현장지휘통신체계의 확보

7. 그 밖에 재난 발생을 예방하거나 줄이기 위하여 필요한 사항으로서 대통령령으로 정하는 사항

② 시·군·구의 관할 구역에 소재하는 재난관리책임기관의 장은 시장·군수·구청장이나 지역통제단장이 요청하면 관계 법령이나 시·군·구안전관리계획에서 정하는 바에 따라 시장·군수·구청장이나 지역통제단장의 지휘 또는 조정하에 그 소관 업무에 관계되는 응급조치를 실시하거나 시장·군수·구청장이나 지역통제단장이 실시하는 응급조치에 협력하여야 한다.

제39조(동원명령 등) ① 중앙대책본부장과 시장·군수·구청장(시·군·구대책본부가 운영되는 경우에는 해당 본부장을 말한다. 이하 제40조부터 제45조까지에서 같다)은 재난이 발생하거나 발생할 우려가 있다고 인정하면 다음 각 호의 조치를 할 수 있다.

1. 「민방위기본법」 제26조에 따른 민방위대의 동원
2. 응급조치를 위하여 재난관리책임기관의 장에 대한 관계 직원의 출동 또는 재난관리자원 및 제34조제2항에 따라 지정된 장비·인력의 동원 등 필요한 조치의 요청
3. 동원 가능한 장비와 인력 등이 부족한 경우에는 국방부장관에 대한 군부대의 지원 요청

② 제1항에 따라 필요한 조치의 요청을 받은 기관의 장은 특별한 사유가 없으면 요청에 따라야 한다.

제52조(긴급구조 현장지휘) ① 재난현장에서는 시·군·구긴급구조통제단장이

긴급구조활동을 지휘한다. 다만, 치안활동과 관련된 사항은 관할 경찰관서의 장과 협의하여야 한다.

② 제1항에 따른 현장지휘는 다음 각 호의 사항에 관하여 한다.

1. 재난현장에서 인명의 탐색·구조
2. 긴급구조기관 및 긴급구조지원기관의 인력·장비의 배치와 운용
3. 추가 재난의 방지를 위한 응급조치
4. 긴급구조지원기관 및 자원봉사자 등에 대한 임무의 부여
5. 사상자의 응급처치 및 의료기관으로의 이송
6. 긴급구조에 필요한 물자의 관리
7. 현장접근 통제, 현장 주변의 교통정리, 그 밖에 긴급구조활동을 효율적으로 하기 위하여 필요한 사항

③ 시·도긴급구조통제단장은 필요하다고 인정하면 제1항에도 불구하고 직접 현장지휘를 할 수 있다.

④ 중앙통제단장은 대통령령으로 정하는 대규모 재난이 발생하거나 그 밖에 필요하다고 인정하면 제1항 및 제3항에도 불구하고 직접 현장지휘를 할 수 있다.

⑤ 재난현장에서 긴급구조활동을 하는 긴급구조요원과 긴급구조지원기관의 인력·장비·물자에 대한 운용은 제1항·제3항 및 제4항에 따라 현장지휘를 하는 긴급구조통제단장(이하 "각급통제단장"이라 한다)의 지휘·통제에 따라야 한다.

⑥ 제16조제2항에 따른 지역대책본부장은 각급통제단장이 수행하는 긴급구조활동에 적극 협력하여야 한다.

⑦ 시·군·구긴급구조통제단장은 제16조제3항에 따라 설치·운영하는 통합지원본부의 장에게 긴급구조에 필요한 인력이나 물자 등의 지원을 요청할 수 있다. 이 경우 요청받은 기관의 장은 최대한 협조하여야 한다.

⑧ 재난현장의 구조활동 등 초동 조치상황에 대한 언론 발표 등은 각급통제단장이 지명하는 자가 한다.

⑨ 각급통제단장은 재난현장의 긴급구조 등 현장지휘를 효과적으로 하기 위하여 재난현장에 현장지휘소를 설치·운영할 수 있다. 이 경우 긴급구조활동에 참여하는 긴급구조지원기관의 현장지휘자는 현장지휘소에 대통령령으로 정하는 바에 따라 연락관을 파견하여야 한다.

⑩ 각급통제단장은 긴급구조 활동을 종료하려는 때에는 재난현장에 참여한 지역사고수습본부장, 통합지원본부의 장 등과 협의를 거쳐 결정하여야 한다. 이 경우 각급통제단장은 긴급구조 활동 종료 사실을 지역대책본부장 및 제5항에 따른 긴급구조지원기관의 장에게 통보하여야 한다.

⑪ 해양에서 발생한 재난의 긴급구조활동에 관하여는 제1항부터 제10항까지의 규정을 준용한다. 이 경우 시·군·구긴급구조통제단장, 시·도긴급구조통제단장, 중앙긴급구조통제단장은 「수상에서의 수색·구조 등에 관한 법률」 제7조에 따른 지역구조본부의 장, 광역구조본부의 장, 중앙구조본부의 장으로 각각 본다.

□ 완도군 재난안전대책본부 구성 및 운영 등에 관한 조례

제8조(대책본부 운영기간) ① 대책본부는 다음 각 호의 어느 하나에 해당하는 기간 동안 설치하여 운영할 수 있다.

1. 자연재난의 발생 가능성이 높은 다음 각 목의 구분에 따른 기간

가. 하절기: 매년 5월 15일부터 10월 15일까지

나. 동절기: 매년 11월 15일부터 다음 연도 3월 15일까지

2. 재난이 발생하여 수습하는 기간

② 제1항에도 불구하고 본부장이 재난상황의 관리 등을 위하여 필요하다고 인정할 때에는 대책본부를 운영할 수 있다.

완도군 낙시통제구역 지정 및 운영에 관한 조례안

의안 번호	2417
----------	------

제출연월일 : 2019. 2. .
제 출 자 : 완 도 군 수

1. 제정 이유

- 상위법인 「낙시 관리 및 육성법」에 따라 낙시통제구역의 지정·지정해제·변경의 절차에 관한 사항 등을 규정하여 수산자원 보호, 건전한 낙시문화 조성 및 낙시인 안전사고 예방 등에 기여하고자 함

2. 주요내용

- 낙시통제구역의 지정 등 규정 (안 제4조)
- 낙시통제구역의 지정 절차 규정(안 제5조)
- 낙시통제구역의 지정해제·변경 절차 규정(안 제6조)

3. 참고사항

- 관계법령 : 「낙시 관리 및 육성법」
- 예산조치 : 해당 없음
- 사전협의 : 법무통계팀과 협의
- 기타사항
 - 신구조문 대비표 : 해당없음
 - 부패영향평가 : 원안 동의
 - 규제심사 : 해당 없음
 - 성별영향분석평가 : 원안 동의
 - 입법예고
 - 예고기간 : 2018. 12. 12. ~ 2018. 12. 31.(20일간)

- 예고결과 : 의견 없음
- 비용추계서 : 해당 없음

완도군 낚시통제구역 지정 및 운영에 관한 조례안

제1조(목적) 이 조례는 「낚시 관리 및 육성법」 제6조제4항에서 위임한 낚시 통제구역의 지정·지정해제·변경의 절차에 관한 사항 등을 규정함으로써 수산자원을 보호하고, 건전한 낚시문화를 조성하여 낚시관련 산업 및 어촌의 발전과 국민의 삶의 질 향상에 기여함을 목적으로 한다.

제2조(정의) 이 조례에서 사용하는 용어의 뜻은 다음과 같다.

1. “낚시통제구역”이란 「낚시 관리 및 육성법」(이하 “법”이라 한다) 제6조 제1항에 따라 완도군수(이하 “군수”라고 한다)가 지정·고시하는 지역을 말한다.
2. 그 밖의 용어는 법 제2조에서 정한 바에 따른다.

제3조(통제기간 등 고려사항) 군수는 법 제6조제1항에 따라 낚시통제구역을 지정할 때에는 날씨, 계절적 영향, 일출, 일몰 등을 감안하여 통제기간과 시간, 통제 방법 등을 정할 수 있다.

제4조(낚시통제구역의 지정 등) 군수는 수생태계와 수산자원보호, 주민 생활의 불편해소, 낚시인의 안전사고 예방, 수변공간의 공공성 확보 등을 위하여 법 제3조에 해당되는 지역의 전부 또는 일부를 낚시통제구역으로 지정할 수 있다. 이 경우 수면관리자가 따로 있으면 그 수면관리자와 미리 협의하여야 한다.

제5조(낚시통제구역의 지정 절차) ① 군수는 법 제6조제1항에 따른 낚시통제 구역을 지정하고자 할 때는 해당 지역 주민과 낚시관련 단체, 관련 유관기관

등의 의견을 수렴하여 군수가 정한다.

② 군수는 법 제6조제1항에 따라 낚시통제구역을 고시하는 경우에는 다음 각 호의 사항을 포함하여 완도군보와 완도군 홈페이지에 고시하여야 한다.

1. 낚시통제구역의 명칭
2. 낚시통제구역의 위치 및 면적
3. 낚시통제구역의 지정·변경·해제 사유
4. 낚시통제구역의 통제기간(낚시통제구역의 지정을 해제하는 경우는 제외한다)
5. 낚시통제구역 지정·변경·해제 연월일
6. 낚시통제구역에서 낚시를 한 사람에게는 법 제55조제1항제1호에 따른 과태료가 부과될 수 있다는 내용

제6조(낚시통제구역의 지정해제·변경 절차) 군수는 법 제6조제2항에 따라 낚시통제구역의 전부 또는 일부의 지정을 해제하거나 그 대상구역을 변경하고자 하는 경우에는 제5조를 준용한다.

제7조(의견수렴) ① 군수는 제5조제1항에 따라 의견수렴을 할 때에는 미리 도면 등을 갖추어 행정예고(공람, 열람)를 하여야 한다.

② 제1항의 행정예고에 대하여 의견이 있는 사람은 별지 제1호서식에 따라 의견을 제출하여야 한다.

③ 군수는 제2항에 따라 제출된 의견에 관하여 반영여부를 결정하고, 처리 결과를 의견 제출자에게 문서로 통보하여야 한다.

제8조(과태료 수납부 비치·관리) 군수는 법 제55조에 따른 과태료의 부과·징수 및 수납에 관한 사항 등을 별지 제2호서식에 기록·관리하여야 한다.

제9조(시행규칙) 이 조례의 시행에 필요한 사항은 규칙으로 정할 수 있다.

부 칙

이 조례는 공포한 날부터 시행한다.

【별지 제1호서식】

의견제출서

※ 아래의 유의사항을 읽고 작성하시기 바랍니다.

의견제출인	성명	
	주소	전화번호
의견제출내용	제목 :	
	의견	
	기타	

「완도군 낙시통제구역 지정 및 운영에 관한 조례」 제7조제2항에 따라 위와 같이 의견을 제출합니다.

년 월 일

의견제출인

(서명 또는 인)

완도군수 귀하

유의사항

- 1. 기재란이 부족한 경우에는 별지를 사용하실 수 있습니다.
- 2. 참고자료 등을 첨부하실 수 있습니다.

210mm×297mm[백상지 80g/㎡(재활용품)]

【별지 제2호서식】

남시 금지행위 과태료부과·징수 관리대장(제8조 관련)

일련 번호	위 반 자		위 반 내 용		과태료 결정 및 통지		과 태 료 부과금액	납 부 기 한		납 부 내 역		비 고
	주소	성명	위반장소	위반행위	결정 일자	통지 일자		당초	독촉	납부 일자	금액	

□ 낚시 관리 및 육성법

제3조(적용범위) 이 법은 다음 각 호의 수면 등에 적용한다.

1. 바다
2. 「수산업법」 제2조제18호에 따른 바닷가
3. 「수산업법」 제3조제3호에 따른 어업을 목적으로 하여 인공적으로 조성된 육상(陸上)의 해수면
4. 「내수면어업법」 제2조제2호에 따른 공공용 수면(公共用 水面)
5. 「내수면어업법」 제2조제3호에 따른 사유수면(私有水面)

제6조(낚시통제구역) ① 특별자치도지사·시장·군수 또는 구청장(자치구의 구청장을 말하며, 서울특별시의 관할구역에 있는 한강의 경우에는 한강관리에 관한 업무를 관장하는 기관의 장을 말한다. 이하 "시장·군수·구청장"이라 한다)은 수생태계와 수산자원의 보호, 낚시인의 안전사고 예방 등을 위하여 일정한 지역을 낚시통제구역으로 지정하여 고시할 수 있다. 이 경우 수면관리자가 따로 있으면 그 수면관리자와 미리 협의하여야 한다.

② 시장·군수·구청장은 제1항에 따른 낚시통제구역의 지정 목적이 달성되었거나 지정 목적이 상실된 경우 또는 당초 지정 목적의 달성을 위하여 그 대상과 인접한 지역을 추가로 지정할 필요가 있는 경우에는 지체 없이 낚시통제구역의 전부 또는 일부의 지정을 해제하거나 대상 구역을 변경하여 고시하여야 한다. 이 경우 수면관리자가 따로 있으면 그 수면관리자와 미리 협의하여야 한다.

③ 시장·군수·구청장은 제1항 및 제2항에 따라 낚시통제구역을 지정하거나 변경 또는 해제한 경우에는 지체 없이 낚시통제구역의 명칭 및 위치 등 대통령령으로 정하는 사항을 해당 지방자치단체의 공보에 공고하고 일반인이 열람할 수 있도록 도면 등을 갖추어 두어야 하며, 공고한 내용을 알리는 안내판을 낚시통제구역에 설치하여야 한다.

④ 제1항에 따른 낚시통제구역의 지정 시 안내판의 규격·내용 및 설치 장소는 해양수산부령으로, 통제기간 등 고려사항, 지정·지정해제·변경의 절차 및 그 밖에 필요한 사항은 해당 특별자치도·시·군·구(자치구를 말하며, 서울특별시의 관할구역에 있는 한강의 경우에는 한강관리에 관한 업무를 관장하는 기관을 말한다. 이하 "시·군·구"라 한다)의 조례로 정한다.

제55조(과태료) ① 다음 각 호의 어느 하나에 해당하는 자에게는 300만원 이하의 과태료를 부과한다.

1. 제6조제1항에 따라 지정·고시한 낚시통제구역에서 낚시를 한 자
2. ~ 20. 생략

완도군 농업인·농업인단체 육성 및 지원에 관한 조례 일부개정 조례안

의안 번호	2418
----------	------

제출연월일 : 2019. 2. .
제 출 자 : 완 도 군 수

1. 개정이유

- 농업기술센터 교육 및 훈련사업에 따른 농업인의 전문자격증, 면허증 취득 등 수요량 증가에 맞는 전문기관의 위탁사업 필요성 대두되어 이를 조례에 반영하고자 함

2. 주요내용

- 민간위탁 규정 신설(안 제6조제2항)
 - 교육 및 훈련사업의 효율적인 운영을 위하여 자격증과 면허증 취득과정, 워크숍 등 전문기관의 위탁이 필요한 경우에는 교육과정의 전부 또는 일부를 「완도군 사무의 민간위탁 및 관리 조례」에 따라 민간 위탁할 수 있음

3. 참고사항

- 관계법령 : 「농촌진흥법」, 「완도군 사무의 민간위탁 및 관리 조례」
- 예산조치 : 해당 없음
- 협 의 : 법무통계팀과 협의
- 기타사항
 - 신구조문 대비표 : 붙임
 - 부패영향평가 : 해당 없음

- 규제심사 : 해당 없음
- 성별영향분석평가 : 해당 없음
- 입법예고
 - 예고기간 : 2019. 1. 10. ~ 2019. 1. 30.(20일간)
 - 예고결과 : 의견 없음
- 비용추계서 : 해당 없음

완도군 농업인·농업인단체 육성 및 지원에 관한 조례

일부개정 조례안

완도군 농업인·농업인단체 육성 및 지원에 관한 조례 일부를 다음과 같이 개정한다.

제6조 제2항을 제3항으로 하고, 같은 조에 제2항을 다음과 같이 신설한다.

- ② 농업기술센터에서는 교육 및 훈련사업의 효율적인 운영을 위하여 자격증과 면허증 취득과정, 워크숍 등 전문기관의 위탁이 필요한 경우에는 교육과정의 전부 또는 일부를 「완도군 사무의 민간위탁 및 관리 조례」에 따라 민간 위탁할 수 있다.

부 칙

이 조례는 공포한 날부터 시행한다.

신 · 구조문대비표

현행	개정안
제6조(교육 및 훈련사업) ① (생략)	제6조(교육 및 훈련사업) ① (현행과 같음)
<u><신설></u>	<u>② 농업기술센터에서는 교육 및 훈련사업의 효율적인 운영을 위하여 자격증과 면허증 취득과정, 워크숍 등 전문기관의 위탁이 필요한 경우에는 교육과정의 전부 또는 일부를 「완도군 사무의 민간위탁 및 관리조례」에 따라 민간위탁할 수 있다.</u>
<u>②</u> (생략)	<u>③ (현행 제2항과 같음)</u>

□ 농촌진흥법

제16조(시범사업의 실시) 농촌진흥청장과 지방자치단체의 장은 농촌지도사업을 효율적으로 시행하기 위하여 시범사업을 실시하고 이에 참여하는 농업인 또는 단체 등에 대하여 재정적·기술적 지원을 할 수 있다.

제19조(교육훈련사업의 실시) 농촌진흥청장 및 지방자치단체의 장은 교육훈련 사업을 지속적으로 실시하여야 한다.

제20조(교육훈련과정 등 연구·개선) 농촌진흥청장 및 지방자치단체의 장은 교육훈련의 성과를 높일 수 있도록 교육담당 공무원의 전문능력향상을 위하여 노력하여야 하며, 교과내용 및 교육방법이 농업인 등의 역량개발에 적합하도록 연구·개선하여야 한다.

제21조(평생교육진흥사업 지원) 농촌진흥청장은 농업인 등에게 평생교육 기회를 부여하기 위하여 지방농촌진흥기관에서 실시하는 평생교육진흥사업을 지원할 수 있다.

제27조(농촌진흥사업 협조) ① 다른 법률에 따라 농촌진흥사업을 할 수 있는 공공단체는 농촌진흥청 및 지방농촌진흥기관과 긴밀히 협조하여야 한다.

② 지방자치단체의 장은 지역농업의 균형적인 발전을 도모하기 위하여 농촌진흥사업의 실시에 필요한 행정적·재정적 조치를 하여야 한다.

□ 완도군 사무의 민간위탁 및 관리 조례

제4조(민간위탁 대상사무의 기준 등) ① 군수는 법령이나 조례에서 정하는 소관사무 중 조사·검사·검정·관리업무 등 군민의 권리·의무와 직접 관계되지 아니하는 다음의 사무를 민간위탁 할 수 있다.

1. 단순 사실행위인 행정작용
2. 공익정보다 능률성이 현저히 요청되는 사무
3. 특수한 전문지식 및 기술이 필요한 사무
4. 그 밖에 시설관리 등 단순행정 관리사무

② 군수는 제1항 각 호에 해당되는 사무에 대하여 민간위탁의 필요성 및 타당성을 정기적·종합적으로 판단하여 필요한 때에는 민간에게 위탁할 수 있다.

③ 군수는 제1항 각 호의 어느 하나에 해당하는 사무를 민간위탁하고자 할 때에는 도 위임사무는 도지사의 승인을 받아야 하며, 국가위임사무는 도지사를 경유하여 관계 장관의 승인을 받아야 하고, 자치사무는 완도군의회 동의 받아야 한다.

④ 군수는 위탁사무 수행에 소요되는 비용을 예산의 범위에서 수탁기관에 지원할 수 있다.

⑤ 군수가 제1항의 사무를 민간위탁하는 경우에는 사무처리의 지연, 불필요한 서류의 요구, 처리기준의 불공정, 수수료의 부당징수등 문제점을 종합적으로 검토하여 이를 방지할 보완조치를 강구하여야 한다.

공고내용

페이지 : 1/1

게재(요청)일자	2019-02-11	담당부서	경제교통과	최만규
고시공고구분	공고(일반공고)	고시공고번호	완도군 공고 제2019-76호	
신문공고 게재 언론기관				
제목	자동차과태료 체납자 부동산 압류예고서 반송분 공시송달			
내용	<p>자동차 과태료 체납자에 대하여 부동산 압류 예고서를 발송하였으나 수취인불명·이사감·폐문부재 등의 사유로 반송되어 우편송달이 불가능한 반송분에 대하여, 『행정절차법』 제14조제4항 및 『지방세기본법』 제33조(공시송달)제2항의 규정에 의거 아래와 같이 공시송달 하오니 공고 게시하여 주시기 바랍니다.</p> <p>가. 공 고 명 : 자동차 과태료 체납자 부동산 압류예고서 반송분 공시송달</p> <p>나. 공고기간 : 2019. 02. 11 ~ 2019. 02. 25.(15일간)</p> <p>다. 공고대상 : 불임참조</p> <p>라. 공고방법 : 시군구 홈페이지 및 게시판 게시</p> <p>불임 1. 압류예고서 공시송달공고문 1부.</p> <p>2. 압류예고서 반송내역 1부. 끝.</p>			

자동차과태료 체납자 부동산 압류예고서 반송분공시송달 공고

자동차 과태료 체납자에 대하여 부동산 압류 예고서를 발송 하였으나 수취인 불명, 이사, 폐문부재 등의 사유로 반송되어 송달이 불가능하므로, 행정절차법 제 14조 제4항 규정에 의거 아래와 같이 공시송달 공고합니다.

2019. 02. 11.

완 도 군 수

1. 공시송달 공고기간: 2019. 02. 11. ~ 2019. 02. 25. (15일간)
2. 공시송달 대상자 및 통지사항

공 고 명	자동차과태료 체납자 부동산 압류예고서 반송분 공시송달 (2019.01.11. - 2019.01.31 반송분)
대 상 자	전남 완도군 완도읍 개포로 주수* 외 14명
처분의 원인	[주정차위반, 자동차검사지연, 자동차손해배상보장법 위반] 과태료 부과
법 적 근 거	도로교통법 제32조 내지 34조, 같은 법 제160조제3항 / 질서위반행위규제법제17조 등
문 의 처	완도군청 경제교통과 (☎061-550-5582)

3. 유의사항

상기 공고 대상자는 공고 기간 내에 완도군청 경제교통과를 방문하거나 우편 또는 FAX(061-550-5549)를 통하여 의견을 제출할 수 있으며, 기간 내 의견을 제출하지 않을 경우 이의가 없는 것으로 간주하여 지방세외수입금의 징수등에 관한 법률 제9조 및 국세징수법 제24조 등의 규정에 의거 부동산이 압류됨을 알려드립니다.

기타 문의사항은 완도군청 경제교통과(☎061-550-5582)로 문의하시기 바랍니다.

※ 우편 접수 시 의견제출 기한까지 우편소인분에 한하여 유효합니다.

4. 공시송달 공고 대상자 명단: 붙임 참조. 끝.

출력구분	납부자번호	납부자명	반송우편번호	반송주소	수정우편번호	수정주소	부과대상	반송사유	반송일자	발송일자	재발송일	세액	가산금	이자	합계금액	비고	공시송달일	공시송달일	공시송달시작일	공시송달종료일	공시송달여부
압류예고	740126-*****	주수정	59115	전라남도 완도군 완도읍 개포로145번길 7-8, 5동 402호 (무등그린빌)			13노8988	폐문부재	2019-01-11	2019-01-08		15,000	630	0	15,630	등기 15406-0204-0898					02
압류예고	620120-*****	김영화	59150	전라남도 완도군 청산면 구창1길 63			07노8239	수취인부	2019-01-11	2019-01-08		15,000	630	0	15,630	반송등기번호 15406-0204-					02
압류예고	710515-*****	곽남석	59122	전라남도 완도군 완도읍 장보고대로248번길 13, 102호			49노8658	폐문부재	2019-01-11	2019-01-08		15,000	630	0	15,630	등기 15406-0204-0866					02
압류예고	580426-*****	최한진	61612	광주광역시 남구 군북로100번길 6-1 (월산동)			47노4886	폐문부재	2019-01-11	2019-01-08		300,000	12,600	0	312,600	등기 15406-0204-0895					02
압류예고	580426-*****	최한진	61612	광주광역시 남구 군북로100번길 6-1 (월산동)			87노7967	폐문부재	2019-01-11	2019-01-08		300,000	12,600	0	312,600	등기 15406-0204-0895					02
압류예고	720710-*****	박수남	59103	전라남도 완도군 군외면 대창2구길 41			40노2096	폐문부재	2019-01-11	2019-01-08		40,000	1,680	0	41,680	등기 15406-0204-0880					02
압류예고	550417-*****	하학순	59112	전라남도 완도군 완도읍 청해전서로 50, 105동 305호 (현대아파트)			86구9629	폐문부재	2019-01-11	2019-01-08		40,000	1,680	0	41,680	등기 15406-0204-0891					02
압류예고	820828-*****	이태훈	04522	서울특별시 중구 다동길 30 811호 클립코리아 (다동,상역빌딩)			28노5001	이시불명	2019-01-11	2019-01-08		40,000	1,680	0	41,680	반송 등기번호 15406-0204-					01
압류예고	700208-*****	강현지	59116	전라남도 완도군 완도읍 해변공원로124번길 19			43노5255	폐문부재	2019-01-11	2019-01-08		40,000	1,680	0	41,680	등기 15406-0204-0868					02
압류예고	681107-*****	강문호	59107	전라남도 완도군 완도읍 화개길 39			95노4837	폐문부재	2019-01-11	2019-01-08		40,000	1,680	0	41,680	등기 15406-0204-0869					02
압류예고	850821-*****	박현수	59109	전라남도 완도군 완도읍 장보고대로29번길 3, 101동 401호 (블루오션)			27노6141	수취인부	2019-01-11	2019-01-08		40,000	1,680	0	41,680	반송 등기번호 15406-0204-					02
압류예고	770615-*****	전정범	62434	광주광역시 광산구 송정로65번길 8-13 (송정동)			08노11118	폐문부재	2019-01-11	2019-01-08		80,000	3,360	0	83,360	등기 15406-0204-0904					02
압류예고	850421-*****	김무권	44223	울산광역시 북구 매산로 65, 105동 102호 (매곡동, 월드메르디앙 월드시티 1단)			26노7771	폐문부재	2019-01-11	2019-01-08		40,000	1,680	0	41,680	반송 등기 15406-0204-0861					02
압류예고	711012-*****	김형진	59023	전라남도 해남군 해남읍 구교2길 42, 107동 601호 (공간아파트)			43노5308	폐문부재	2019-01-11	2019-01-08		40,000	1,680	0	41,680	등기 15406-0204-0887					02
압류예고	660604-*****	한금봉	61267	광주광역시 북구 북문대로159번길 43, 3동 102호 (운암동, 한영아파트)			17노7429	폐문부재	2019-01-11	2019-01-08		40,000	1,680	0	41,680	등기번호 15406-0204-0872					02
압류예고	550324-*****	리창희(신지개만용)	59148	전라남도 완도군 신지면 신지로1293번길 21	59148	전라남도 완도군 신지면 신지로	전남9001	폐문부재	2019-01-11	2019-01-08		17,000	0	0	17,000	반송등기번호 15406-0204-					02

공고내용

페이지 : 1/1

게재(요청)일자	2019-02-11	담당부서	수산경영과	박흥규
고시공고구분	공고(일반공고)	고시공고번호	완도군 공고 제2019-77호	
신문공고 게재 언론기관				
제목	어업면허 유효기간 연장허가 공고			
내용	수산업법 제14조 제2항 및 어업면허의 관리등에 관한 규칙 제22조 제2항의 규정에 의거 어업면허 유효기간 연장허가 사항을(시군구보)(홈페이지)(게시판)에 게재하고자 합니다. 붙임 어업면허 유효기간 연장허가 공고 1부. 끝.			

완도군공고 제2019 - 호

어업면허유효기간 연장허가공고

수산업법 제14조 2항 및 어업면허의 관리 등에 관한규칙 제22조의 제4항의
규정에 의하여 어업면허 유효기간 연장허가 사항을 다음과 같이 공고
합니다.

2019년 02월 11일

완 도 군 수

어업면허 유효기간 연장허가 처분내역

허가 번호	면허 번호	어업의 종류	어업의 방법	품종	면적 (ha)	면허기간		어장 위치	어업권자	
						당초	연장		주소	성명
계	2건				30					
2019-07	12733	해조류양식	연승수하식	다시마	16.0	09.04.01 19.03.31	19.04.01 29.03.31	금일 도장	금일 도장	도장 어촌계
2019-08	12734	해조류양식	연승수하식	다시마	14.0	09.04.01 19.03.31	19.04.01 29.03.31	금일 도장	금일 도장	도장 어촌계
			이	하	여	백				

공고내용

페이지 : 1/1

게재(요청)일자	2019-02-14	담당부서	수산경영과	박흥규
고시공고구분	공고(일반공고)	고시공고번호	완도군 공고 제2019-83호	
신문공고 게재 언론기관				
제목	어업면허 유효기간 연장허가 공고			
내용	수산업법 제14조 제2항 및 어업면허의 관리등에 관한 규칙 제22조 제2항의 규정에 의거 어업면허 유효기간 연장허가 사항을(시군구보)(홈페이지)(게시판)에 게재하고자 합니다. 붙임 어업면허 유효기간 연장허가 공고 1부. 끝.			

완도군공고 제2019 - 호

어업면허유효기간 연장허가공고

수산업법 제14조 2항 및 어업면허의 관리 등에 관한규칙 제22조의 제4항의
규정에 의하여 어업면허 유효기간 연장허가 사항을 다음과 같이 공고
합니다.

2019년 02월 13일

완 도 군 수

어업면허 유효기간 연장허가 처분내역

허가 번호	면허 번호	어업의 종류	어업의 방법	품종	면적 (ha)	면허기간		어장 위치	어업권자	
						당초	연장		주소	성명
계	1건				20					
2019-09	12753	해조류양식	지주망홍식	매생이	20.0	09.05.07 19.05.06	19.05.07 29.05.06	약산 널고	약산 널고	널고 어촌계
			이	하	여	백				

공고내용

페이지 : 1/1

게재(요청)일자	2019-02-18	담당부서	수산경영과	박흥규
고시공고구분	공고(일반공고)	고시공고번호	완도군 공고 제2019-95호	
신문공고 게재 언론기관				
제목	어업권 포기 신고수리 및 어업면허 처분 공고			
내용	수산업법 제30조 제5항 및 어업면허의 관리 등에 관한 규칙 제35조의 규정에 의하여 어업권포기 신고 수리하고 수산업법 제8조 제1항의 규정에 의하여 다음과 같이 어업면허 처분하였기에 고시 공고를(시군구보)(홈페이지)(게시판)에 게재하고자 합니다. 붙임 어업권포기 신고 수리 및 어업면허 처분 공고(안)1부. 끝.			

공 고

수산업법 제30조 제5항의 규정에 의거 어업권 포기 신고 수리하고 수산업법 제8조제1항의 규정에 의거 어업면허 처분사항을 동법 제6조제1항의 규정에 의거 다음과 같이 공고 합니다.

2019년 02월 18일

완 도 군 수

어업권포기 및 어업면허 처분내역

□ 어업권 포기신고내역

면허 번호	어업의 종 류	품 종	포기 면적 (ha)	어장 위치	어 업 권 자		포기 사유	포기일자
					주 소	성 명		
계	4건		48.5ha					
11330	패류	굴	3.0	약산 여동	약산 여동	약 산 어촌계	재개발	2019. 02. 15 본 승인 41번 굴 3ha포기, 패류(굴 등) 3ha 재개발
11359	복합	미역, 다시마	20.0	금일 소랑	금일 소랑	소 랑 어촌계	재개발	2019. 02. 15 본 승인 83번 미역, 다시마 20ha포기, 복합(미역,다시마 등) 20ha 재개발
11360	복합	미역, 다시마	8.0	금일 소랑	금일 소랑	소 랑 어촌계	재개발	2019. 02. 15 본 승인 84번 미역, 다시마 8ha포기, 복합(미역,다시마 등) 8ha 재개발
11361	복합	미역, 다시마	17.5	금일 소랑	금일 소랑	소 랑 어촌계	재개발	2019. 02. 15 본 승인 85번 미역, 다시마 17.5ha포기, 복합(미역,다시마 등) 17.5ha 재개발

□ 어업면허 처분내역

면허 번호	어업의 종 류	어업의 방 법	품 종	어장 위치	면적 (ha)	어업권자		면허기간	수면 번호
						주 소	성 명		
계	4건				48.5				
14169	패류	굴	굴 등	약산 여동	3.0	약산 여동	약 산 어촌계	2019. 02. 18 2029. 02. 17	본 41
14170	복합	미역, 다시마	미역, 다시마 등	금일 소랑	20.0	금일 소랑	소 랑 어촌계	2019. 02. 18 2029. 02. 17	본 83
14171	복합	미역, 다시마	미역, 다시마 등	금일 소랑	8.0	금일 소랑	소 랑 어촌계	2019. 02. 18 2029. 02. 17	본 84
14172	복합	미역, 다시마	미역, 다시마 등	금일 소랑	17.5	금일 소랑	소 랑 어촌계	2019. 02. 18 2029. 02. 17	본 85

공고내용

페이지 : 1/1

게재(요청)일자	2019-02-25	담당부서	자치행정과	김승규
고시공고구분	공고(일반공고)	고시공고번호	완도군 공고 제2019-98호	
신문공고 게재 언론기관				
제목	제48회 군민의 날, 군민의 상 및 명예군민 수상후보자 추천 공고			
내용	제48회 완도군민의 날을 맞아 지역사회 발전과 군민의 복리증진 등에 공적이 있거나 명예를 선양한 자를 추천받아 군민의 상 및 명예군민증을 수여하고자 불임과 같이 공고합니다.			

**제48회 군민의 날, 「군민의 상」 및 「명예군민」
수상후보자 추천 공고**



완 도 군

제48회 군민의 날, 「군민의 상」 및 「명예군민」 수상 후보자 추천 공고

「제48회 군민의 날」을 맞아 지역사회 발전과 군민의 복리증진 등에 공적이 있거나 명예를 선양한 자를 추천받아, 군민의 상 및 명예군민증을 수여하고자 함

I 근 거

- 완도군민의 상 및 명예군민 선정에 관한 조례

II 선정개요

- 공고기간 : '19. 2. 25. ~ 3. 29.(33일간)
- 선정인원 : 군민의 상 - 4개부문(부문별 1명) / 명예군민 - 제한없음
- 심 사 : '19. 5. 24.한
 - ※ 심사위원 - 위원장(군수) 포함 31명 이내
- 시 상 : 제48회 군민의 날 행사('19. 5. 31.) ※ 1972년(제1회)

군 민 의 상

- 대 상 : 지역사회 발전과 군민 복리증진 등에 공적이 있거나 명예를 선양한 자 또는 단체
- 추천부문 : 4개 부문
 - 교육 및 문화·체육 부문
 - 교육, 문화, 예술, 자연, 인문과학과 언론, 체육 분야
 - 사회복지 및 환경 부문
 - 사회, 가정복지(효행자, 선행자), 노동후생, 환경 분야
 - 산업경제 부문
 - 농업, 임업, 수산업, 상공, 관광업 개발과 기술진흥 분야
 - 향토방위 및 질서, 안보 부문
 - 향토, 직장방위 및 공공의 안녕, 안보, 질서 분야
- 수상인원 : 4명 이내(본상-부문별 1인 / 대상-본상 수상자 중 1인 선정)

명 예 군 민

○ 대 상 (완도군민이 아닌 자로서(외국인 포함))

- 대내외적으로 군의 위상제고에 기여한 자
- 문화·예술·교육·체육·경제·과학 등 군정발전에 기여한 자
- 지역개발 및 사회봉사활동에 헌신적으로 참여하여 군민화합에 공로가 인정되는 자
- 자매결연, 우호증진 등의 목적으로 군을 방문하는 내·외국인으로 증서 수여가 필요하다고 인정되는 자
- 그 밖에 군수가 명예군민증서의 수여가 필요하다고 인정되는 사람

○ 선정인원 : 인원 제한 없음

○ 제외 대상자

- 금치산자 또는 한정치산자의 선고 받은 자
- 금고이상의 형을 선고 받고 그 집행이 종료되지 아니한 자
- 금고이상의 형을 선고 받고 그 집행을 받지 않기로 확정되지 아니한 자

Ⅲ 후보자 추천

○ 추천절차 : 관련 증빙서류를 구비하여 군수에게 추천

- 추 천 자 : 군의회 의장, 기관단체장, 읍면장 또는 개인
 - ※ 개인 추천시는 세대주 30인 이상의 연서 추천
- 추천기한 : 군민의 날 60일 전까지('19. 3. 29.)
- 구비서류 : 추천서, 공적조서, 이력서, 공적증빙서류, 연명서명서(개인이 추천한 경우), 사진(최근 1개월 이내) 2매

Ⅳ 향후 추진계획

- 심사위원회 구성 : 4. 5. ○ 조사위원회 구성 : 4. 12.
- 군민의 상 및 명예군민 심사 : 5. 24.한
- 군민의 상 및 명예군민 수상 : 5. 31.

[별지 제1호서식]

군민의상 추천서

공 적 부 문			
성 명	한 자()		
성 별		주 소	
생 년 월 일	당 세	직 업	
<p>위는 별첨 공적조서의 내용과 같이 공적이 있기에 다음의 서류를 첨부하여 완도 군민의상 수상후보자로 추천합니다.</p> <p>붙임서류 : 1. 공 적 조 서 2. 이 력 서 3. 공적(증빙서류) 4. 연명서명서(개인이 추천한 경우) 5. 사 진</p> <p>2019년 월 일</p> <p>추 천 인 (인)</p> <p>완도군수 귀하</p>			

[별지 제2호서식]

공 적 조 서

공 적 부 문			
성 명	한 자()		
생 년 월 일		주 소	
직 업		최종학력	
직 장		약 력	
<p>○ 공적사항(내용요약)</p>			

참고 : 공적사항은 6하원칙에 따라 기재하여야 함.

[별지 제3호서식]

완도 명예군민 추천서

국	적		
주소	또는	소속	
직업	및	직위	
성	명	생	년 월 일
<p>공적사항(육하원칙에 의거 작성)</p>			
<p>주요경력</p>			
년 월 일	이	력	년 월 일
<p>「완도군민의 상 및 명예군민 선정에 관한 조례」 제4조에 따라 위 사람을 완도군 명예군민 후보자로 추천합니다.</p>			
<p>2019년 월 일</p>			
추천자 직위		성명	(인)

공고내용

페이지 : 1/1

게재(요청)일자	2019-02-19	담당부서	경제교통과	최만규
고시공고구분	공고(일반공고)	고시공고번호	완도군 공고 제2019-99호	
신문공고 게재 언론기관				
제목	자동차(검사,의무보험,주정차위반)과태료 반송분 공시송달공고('18.12~'19.01)			
내용	<p>『자동차관리법』 제43조(자동차검사), 『자동차손해배상보장법』 제6조 및 법제48조, 『도로교통법』 제35조에 따라 자동차 검사안내문, 과태료 사전처분통지서(감경고지서), 과태료 고지서(독촉) 등을 발송 하였으나, 수취인불명·이사감·폐문부재 등의 사유로 반송되어 송달이 불가능한 반송분에 대하여, 『행정절차법』 제14조제4항 및 『지방세기본법』 제33조(공시송달)제2항의 규정에 의거 아래와 같이 공시송달 하오니 공고 게시하여 주시기 바랍니다.</p> <p>가. 공고기간 : 2019. 01. 19 ~ 2019. 03. 05까지(15일간)</p> <p>나. 공고대상 : 불임참조</p> <p>다. 공고방법 : 시군구 홈페이지 및 게시판 게시</p> <p>라. 공고내용 : 불임참조</p> <p>불임 1. 공고문 1부.</p> <p>2. 공시송달 내역 3부. 끝.</p>			

자동차(검사,의무보험,주정차) 과태료 반송분 공시송달

「자동차관리법」 제43조, 「자동차손해배상보장법」 제5조, 「도로교통법」 제32조~제34조의 규정을 위반하여 부과한 과태료 사전통지서, 고지서, 명령서등을 우편 발송 하였으나 수취인 불명 · 이사감 · 폐문부재 등의 사유로 반송되어 송달이 불가하므로 「행정절차법」 제14조 제4항 규정에 의거 아래와 같이 공시송달 공고합니다.

◁ 다 음 ▷

1. 공 고 명 : 자동차(검사,의무보험,주정차위반)과태료 반송분 공시송달('18.12~'19.01)
2. 공고기간 : 2019. 02. 19 ~ 03. 05.(15일간)
3. 대 상 자 : 붙임 참조
4. 공고장소 : 군보 및 군 홈페이지
5. 문 의 처 : 완도군청 경제교통과(☎ 061-550-5582, FAX 061-550-5549)

상기 공고 대상자는 공고 기간 내에 완도군청 경제교통과를 방문하거나 우편 또는 FAX(061-550-5549)를 통하여 의견을 제출할 수 있으며 기한 경과 시 이의가 없는 것으로 간주하여 처리됩니다.

과태료 체납 시 가산금이 부과 되며 지방세외수입금의 징수등에 관한 법률 제9조 및 국세징수법 제24조 등의 규정에 의거 부동산이 압류되고, 질서위반행위규제법 제55조 규정에 의거 자동차 등록번호판이 영치 될 수 있음을 알려드립니다.

※ 우편 접수 시 의견제출 기한까지 우편소인분에 한하여 유효합니다.

2019년 02월 19일

완 도 군 수

납부자번호	납부자명	반송주소	부과대상/차량번호	반송사유	반송일자
680304-*****	김정필	59124 전라남도 완도군 완도읍 청해진남로39번길	04모0166	이사불명	2018-12-07
680304-*****	김정필	59124 전라남도 완도군 완도읍 청해진남로39번길	04모0166	이사불명	2018-12-07
671022-*****	김갑철	59160 전라남도 완도군 보길면 보길로 506	60저9248	이사불명	2018-12-17
671022-*****	김갑철	59160 전라남도 완도군 보길면 보길로 506	60저9248	이사불명	2018-12-17
206014-	유한회사 다도해환경	59120 전라남도 완도군 완도읍 군내리43	90러8589	이사불명	2018-12-07
206014-	유한회사 다도해환경	59120 전라남도 완도군 완도읍 군내리43	90러8589	이사불명	2018-12-07
206011-	주식회사 다온어업회사법	59119 전라남도 완도군 완도읍 개포로56번길 7	88버0450	수취인불	2018-12-21
206011-	주식회사 다온어업회사법	59119 전라남도 완도군 완도읍 개포로56번길 7	88버0450	수취인불	2018-12-21
850813-*****	허준희	59130 전라남도 완도군 고금면 덕암55번길 113-1	97소3161	수취인불	2018-12-28
850813-*****	허준희	59130 전라남도 완도군 고금면 덕암55번길 113-1	97소3161	수취인불	2018-12-28

납부자번호	납부자명	반송주소	부과대상/차량번호	반송사유	반송일자
206011-	주식회사 다운어업회사법인	59119 전라남도 완도군 완도읍 개포로56번길 7	88버0450	수취인불명	2018-12-21
206011-	주식회사 다운어업회사법인	59119 전라남도 완도군 완도읍 개포로56번길 7	88버0450	수취인불명	2018-12-21

납부자번호	납부자명	부과대상	반송일자	반송사유	반송주소	반송상세주소	등기번호	관리항목	관리항목2	관리항목	관리항목4	관리항목	관리항목
206011- 690805-	구진바이오 (주)	64다2197	#####	매출불명	전라남도 완도군 완도읍 군내리	21-7 (해양바이오연구관 해양바이오동 690805)	15406014529	20181018	20181022	3	대인1+대		
690805-	박꼬마	10구1481	#####	수취인불	전라남도 완도군 완도읍 장보고대로 121-		15406014630	2018103	20181105	4	대인1+대		
750517-	고수용	전남완도가 6911	#####	수취인부	전라남도 완도군 노화읍 이포등산길 170-5		15406014630	20181026	20181029	2	대인1+대		
770101-	김흥찬	26다0204	#####	수취인불	전라남도 완도군 완도읍 장보고대로248번		15406014629	20181104	20181112	7	대인1+대		
750809-	김현옥	60주2036	#####	수취인불	전라남도 완도군 완도읍 개포로177번길 5	, 101동 302호 (비치팰리스빌)	15406014629	20181105	이	6	대인1+대	이전	20181112

납부자번호	납부자명	반송주소	부과대상/차량번호	반송사유	반송일자
540114-*****	강기홍	59109 전라남도 완도군 완도읍 장보고대로29번길 7	94나7659	이사불명	2018-12-14
570715-*****	윤재수	59163 전라남도 완도군 보길면 보길동로 371	55다8229	이사불명	2018-12-10
821224-*****	정창웅	59108 전라남도 완도군 완도읍 농공단지8길 39	12조8975	이사불명	2018-12-11
610818-*****	박영숙외1(이철용)	전라남도 완도군 완도읍 해변공원로 137-15, 5/4 명진명가 302호 (장애6급.공채면제)	46두1274	반송함 투입	2018-12-21
206011-0002352	소명건설 주식회사	59115 전라남도 완도군 완도읍 개포로159번길 11-11, 대림빌라 102호	03마2501	수취인불명	2018-12-10
610920-*****	손금복	59152 전라남도 완도군 청산면 여서도길 19	77조8262	수취거부	2018-12-14
610607-*****	추월호	59123 전라남도 완도군 완도읍 청해진남로35번길 4	66구3862	수취인불명	2018-12-10
510817-*****	김효수	59155 전라남도 완도군 노화읍 노화북로 565-80	전남04다2829	이사불명	2018-12-17

납부자번호	납부자명	부과대상	반송일자	반송사유	반송주소	반송상세주소	등기번호	관리항목1	관리항목2	관리항목3	관리항목4
800420-*****	장귀석	56소0924	2018-12-11	수취인불명	전라남도 원도군 원도읍 해변공원로 127-1	2층 201호	154602040122	정기검사기간경과	20180429 - 20180530	20180531 - 20181016	139
206011-0008128	(주)강원알씨	91더4538	2018-12-11	이사불명	전라남도 원도군 원도읍 청해진동로 7		1540602040118	정기검사기간경과	20180131 - 20180305	20180306 - 20181022	231
720414-*****	김정기	25년6587	2018-12-13	폐문부재	전라남도 원도군 악산면 악산일주로 430-1		1540602040114	정기검사기간경과	20180831 - 20181001	20181002 - 20181023	22

성명	차량번호	검사유효기간	주 소	발송일자	발송우편	반송일자	반송사유	비고
황환명	90우6837	2018-11-18	완도군 청산면 여서도31번길3	2018-11-23	일반	2018-11-28	수취인불명	
김복동	10로2237	2018-11-30	완도군 완도읍 대신3길27-13	2018-11-23	일반	2018-12-03	수취인불명	
박은희	22노9679	2018-12-19	완도군 완도읍 정도길72	2018-11-23	일반	2018-12-03	수취인불명	
손선초	29가6099	2018-11-22	완도군 완도읍 주도길59-1	2018-11-23	일반	2018-12-07	수취인불명	
임정희외1(조홍윤)	16도7533	2018-12-08	완도군 금일읍 감목2길14	2018-12-03	일반	2018-12-05	수취인불명	
우대성	54우1530	2018-12-01	완도군 고금면 가교길217-142	2018-12-03	일반	2018-12-05	이사감	
최만	40저1846	2018-11-30	완도군 고금면 가교길217-153	2018-12-03	일반	2018-12-05	이사감	
하민아	86구9654	2018-11-22	완도군 군외면 사후도길57-5	2018-12-03	일반	2018-12-06	수취인불명	
손선초	29가6099	2018-11-22	완도군 완도읍 주도길59-1	2018-12-03	일반	2018-12-07	수취인불명	
(주)나라고속관광	전남72자4706	2018-12-05	완도군 완도읍 장보고대로313	2018-12-03	일반	2018-12-07	수취인불명	
(주)나라고속관광	전남72자4700	2018-12-07	완도군 완도읍 장보고대로313	2018-12-03	일반	2018-12-07	수취인불명	
(주)나라고속관광	전남72자4707	2018-12-18	완도군 완도읍 장보고대로313	2018-12-14	일반	2018-12-14	수취인불명	
(주)나라고속관광	전남72자4700	2018-12-07	완도군 완도읍 장보고대로313	2018-12-14	일반	2018-12-14	수취인불명	
(주)나라고속관광	전남72자4706	2018-12-05	완도군 완도읍 장보고대로313	2018-12-14	일반	2018-12-14	수취인불명	
박성용	82나6657	2018-12-14	완도군 군외면 고마도길101-1	2018-12-14	일반	2018-12-17	수취인불명	
이정표,이슬	12거2627	2018-12-18	완도군 군외면 고마도길57-1	2018-12-14	일반	2018-12-17	수취인불명	
임정희외1(조홍윤)	16도7533	2018-12-08	완도군 금일읍 감목2길14	2018-12-14	일반	2018-12-17	이사감	
우대성	54우1530	2018-12-01	완도군 고금면 가교길217-142	2018-12-14	일반	2018-12-17	이사감	
조정국	10더9060	2019-01-02	완도군 금일읍 금일로699-2	2018-12-21	일반	2018-12-24	이사감	
박철리	91구1583	2019-01-31	완도군 고금면 고금로423번길36-6	2018-12-21	일반	2018-12-24	이사감	
유한회사 이화물류	29러7492	2019-01-01	완도군 금일읍 금일로376	2018-12-21	일반	2018-12-24	수취인불명	
배천균	91다1089	2019-01-02	완도군 고금면 교성길7	2018-12-21	일반	2018-12-24	이사감	
박철기	91보1208	2019-01-07	완도군 고금면 고금로423번길36-6	2018-12-21	일반	2018-12-24	이사감	
대정수산영어조합법인	11더8403	2019-01-03	완도군 완도읍 중앙길28 은성오피스텔706	2018-12-21	일반	2018-12-24	이사감	
(주)나라고속관광	전남72자4707	2018-12-18	완도군 완도읍 장보고대로313	2018-12-21	일반	2018-12-24	수취인불명	
(주)나라고속관광	전남72자4702	2019-01-29	완도군 완도읍 장보고대로313	2018-12-21	일반	2018-12-24	수취인불명	
박정자	95두5098	2019-01-03	완도군 완도읍 대신1길11-1	2018-12-21	일반	2018-12-24	수취인불명	
(유)그린환경	91루8734	2019-01-17	완도군 완도읍 중도리917번지1호	2018-12-21	일반	2018-12-24	수취인불명	
주식회사 신한	15마5611	2019-01-19	완도군 완도읍 화흥포길73	2018-12-21	일반	2018-12-24	수취인불명	

김양순	39다8856	2019-01-25	완도군 완도읍 청해진남로39번길22-8	2018-12-21	일반	2018-12-24	수취인불명	
이일남	87도8436	2018-01-01	완도군 소안면 소안로1350번길1-1	2018-12-21	일반	2018-12-24	수취인불명	
김상문	15서3431	2019-01-03	완도군 대신1길 9-3	2018-12-21	일반	2018-12-24	수취인불명	
위유환	83머1972	2018-12-27	완도군 청산면 국화길 36-15	2018-12-21	일반	2018-12-26	수취인불명	
이정표,이슬	12거2627	2018-12-18	완도군 군외면 고마도길57-1	2018-12-21	일반	2018-12-26	수취인불명	
박성용	82나6657	2018-12-14	완도군 군외면 고마도길101-1	2018-12-21	일반	2018-12-26	수취인불명	
임수민	47서7062	2019-01-06	완도군 완도읍 군내리1148번지 4/1	2018-12-21	일반	2018-12-26	이사감	
군외지역아동센터(강영순)	72머6191	2019-01-24	완도군 군외면 청해진북로338번길2-27 3/3	2018-12-21	일반	2018-12-26	이사감	
김상만	80구9333	2018-12-18	완도군 완도읍 장보고대로245	2018-12-21	일반	2018-12-26	수취인불명	
김시영	09우6984	2019-01-16	완도군 완도읍 농공단지6번길39	2018-12-21	일반	2018-12-26	수취인불명	
김명숙	36수3946	2019-01-22	완도군 완도읍 장보고대로29번길7	2018-12-21	일반	2018-12-26	이사감	
조문호	62소8260	2019-01-28	완도군 금일읍 화목장정148번길22-1	2018-12-21	일반	2018-12-27	이사감	
홍대선	08라2073	2019-01-24	완도군 군외면 청해진로330	2018-12-21	일반	2018-12-26	이사감	
김선현	64더2512	2019-01-04	완도군 청산면 지리1길 3-4	2018-12-21	일반	2018-12-26	수취인불명	
김상례	88버2674	2018-12-20	완도군 노화읍 신목길38-6	2018-12-14	일반	2018-12-28	이사감	
박서일	87다6933	2019-01-12	완도군 노화읍 동고7번길18-4	2018-12-21	일반	2018-12-28	이사감	
박충연	66노6949	2019-01-02	완도군 청산면 대모도12번길20-1	2018-12-21	일반	2018-12-31	이사감	

성명	차량번호	검사유효기간	주 소	발송일자	발송우편	반송일자	반송사유	등기번호	비 고
나종삼	52우7120	2018-11-12	완도군 고금면 가교86번길9-10	2018-12-04	등기	2018-12-05	이사감	15406-0146-1716	
최만	40저1846	2018-11-30	완도군 고금면 가교길217-153	2018-12-04	등기	2018-12-05	이사감	15406-0203-9882	
박용채	87버9499	2018-11-30	완도군 완도읍 개포로56번길16-4	2018-12-04	등기	2018-12-05	이사감	15406-0203-9905	
최성환	83로4794	2018-11-07	완도군 완도읍 개포로62번길14-7	2018-12-04	등기	2018-12-05	이사감	15406-0146-1881	
하민아	86구9654	2018-11-22	완도군 군외면 사후도길57-5	2018-12-04	등기	2018-12-05	수취인불명	15406-0203-9902	
이경희	66노6285	2018-11-19	완도군 신지면 신지로372번길25-23	2018-12-04	등기	2018-12-05	이사감	15406-0146-1872	
(주)조이	전남58나2468	2018-11-15	완도군 완도읍 농공단지3길31-10	2018-12-04	등기	2018-12-05	수취인불명	15406-0146-1848	
유한회사 아라푸드	86도7413	2018-11-18	완도군 완도읍 장보고대로153	2018-12-04	등기	2018-12-10	보관기간경과	15406-0146-1886	
장영주	97로4155	2018-11-06	완도군 완도읍 해변공원로125번길18-	2018-12-04	등기	2018-12-10	보관기간경과	15406-0146-1846	
권주현	86저2820	2018-11-23	완도군 완도읍 해변공원로125번길18-	2018-12-04	등기	2018-12-10	보관기간경과	15406-0203-9903	
장인건	83마7652	2018-11-10	완도군 완도읍 개포로145번길28-1	2018-12-04	등기	2018-12-10	보관기간경과	15406-0145-1818	
이준웅	13노8010	2018-11-29	완도군 완도읍 개포로145번길39 101	2018-12-04	등기	2018-12-10	보관기간경과	15406-0146-1853	
김재호	51루6604	2018-11-28	완도군 완도읍 청해진남로18번길7	2018-12-04	등기	2018-12-10	보관기간경과	15406-0145-1868	
오창협	89루4549	2018-11-21	완도군 군외면 청해진서로2146번길	2018-12-04	등기	2018-12-10	보관기간경과	15406-0203-9910	
김수영	90서3597	2018-11-20	완도군 완도읍 장보고대로212 3층	2018-12-04	등기	2018-12-10	보관기간경과	15406-0146-1765	
장미석	전남32바1120	2018-11-30	완도군 완도읍 개포로114번길14-5	2018-12-04	등기	2018-12-10	보관기간경과	15406-0146-1736	
백승헌	62소8190	2018-11-18	완도군 완도읍 중앙길43 303호	2018-12-04	등기	2018-12-10	보관기간경과	15406-0146-1713	
장옥선	85저7846	2018-11-14	완도군 완도읍 죽청길26	2018-12-04	등기	2018-12-08	보관기간경과	15406-0145-1756	
황민호	47보5799	2018-11-17	완도군 완도읍 청해진서로1353번길	2018-12-04	등기	2018-12-08	보관기간경과	15406-0203-9884	
황길란	29거4901	2018-11-10	완도군 완도읍 청해진동로253번길5	2018-12-04	등기	2018-12-10	보관기간경과	15406-0146-1723	
강미래	전남90다4139	2018-11-09	완도군 완도읍 군내길176-48	2018-12-04	등기	2018-12-10	보관기간경과	15406-0146-1783	
김응필	30오1456	2018-11-20	완도군 완도읍 군내길176-25	2018-12-04	등기	2018-12-10	보관기간경과	15406-0146-1797	
김복동	10로2237	2018-11-30	완도군 완도읍 대신3길27-13	2018-12-04	등기	2018-12-10	보관기간경과	15406-0146-1732	
손선초	29가6099	2018-11-22	완도군 완도읍 주도길59-1	2018-12-04	등기	2018-12-10	보관기간경과	15406-0146-1796	
완도대수해산물주식회사	59마7115	2018-11-07	완도군 완도읍 농공단지5길31-11	2018-12-04	등기	2018-12-08	보관기간경과	15406-0203-9886	
문강	46라8410	2018-11-20	완도군 완도읍 청해진로1369번길18	2018-12-04	등기	2018-12-08	보관기간경과	15406-0146-1802	
최승일	40수4546	2018-11-07	완도군 군외면 사후도길46-12	2018-12-04	등기	2018-12-10	수취인부재	15406-0146-1865	
정재윤	95모4312	2018-11-03	완도군 군외면 당인1길11	2018-12-04	등기	2018-12-10	수취인부재	15406-0203-9922	
황환명	90우6837	2018-11-18	완도군 청산면 여서도31번길3	2018-12-04	등기	2018-12-10	수취인부재	15406-0203-9911	
최승규	85모4058	2018-11-27	완도군 소안면 소안로311-130	2018-12-04	등기	2018-12-07	폐문부재	15406-0146-1821	

김전수	87서7856	2018-11-21	완도군 소안면 소안로1114-1	2018-12-04	등기	2018-12-07	이사감	15406-0146-1889	
주식회사 씨씨텍	87러4056	2018-11-05	완도군 군외면 삼두길5	2018-12-04	등기	2018-12-10	수취인부재	15406-0146-1824	
김영미	89다3087	2018-11-21	완도군 군외면 청해진북로338번길2-	2018-12-04	등기	2018-12-10	수취인부재	15406-0146-1892	
김재희	01고9666	2018-11-18	완도군 약산면 약산로448	2018-12-04	등기	2018-12-11	폐문부재	15406-0146-1786	
김영천	전남93나6309	2018-11-21	완도군 완도읍 이포등산길170-13	2018-12-04	등기	2018-12-11	수취인부재	15406-0146-1785	
김흠	94서3469	2018-11-07	완도군 노화읍 신리길37-6	2018-12-04	등기	2018-12-10	폐문부재	15406-0146-1837	

납부자번호	납부자명	반송주소	부과대상/차량번호	반송사유	반송일자	위반일자	위반장소
460511-*****	이구동	59126 전라남도 완도군 완도읍 군내3번길 23-6	29노7975	이사불명	2018-12-14	2018.12.12.19:	(고정식)농협하나로마트 앞
720914-*****	김선호	59126 전라남도 완도군 완도읍 군내11번길	26가2889	이사불명	2018-12-28	2018.12.24	(고정식)농협하나로마트 사거

납부자번호	납부자	부과대	반송일자	반송사	반송주소	반송상세주소	등기번호	관리항목1	관리항목2	관리항목3
790922-*****	김진일	70지	2018-12-17	페문부	서울특별시 도봉구 도봉로169나길 92	가동 201호 (도봉동, 한울빌리	1540602040103	2018.10.24	(고정식)농협하나로마트 사거리	횡단보도, 교차로 회전
801216-*****	박광식	59다	2018-12-14	페문부	전라남도 완도군 완도읍 해변공원로101번길	101동 603호 (학림아파트)	1540602040099	2018.10.29	(고정식)농협하나로마트 사거리	횡단보도 주차
880822-*****	권기범	01도	2018-12-14	페문부	전라남도 완도군 완도읍 개포로177번길 2-	306호	1540602040136	2018.11.06	(고정식)터미널 앞	주정차 금지구간
680303-*****	송효민	13노	2018-12-14	페문부	전라남도 완도군 완도읍 군내11번길 24-31		1540602040135	2018.11.07	(이동식)읍사무소~김경희베이커리	주정차 금지구간
720518-*****	강병구	36우	2018-12-11	이사불	전라남도 목포시 동목포길 41	(용당동)	1540602040127	2018.11.13	(고정식)버스터미널 앞	도로모퉁이
880822-*****	권기범	01도	2018-12-14	페문부	전라남도 완도군 완도읍 개포로177번길 2-	306호	1540602040125	2018.11.13	(고정식)터미널 앞	주정차 금지구역
560314-*****	신동국	64다	2018-12-17	페문부	서울특별시 관악구 당곡6길 65	(봉천동)	1540602040086	2018.11.15	(이동식)읍사무소~김경희베이커리	주정차 금지구간
630719-*****	김근영	18머	2018-12-12	페문부	서울특별시 동작구 여의대방로36길 96-12	(대방동)	1540602040081	2018.11.20	(이동식)읍사무소~김경희베이커리	주정차 금지구간

납부자번호	납부자명	반송주소	부과대상/차량번호	반송사유	반송일자
861021-*****	이정표,이슬	59102 전라남도 완도군 군외면 고마도길 57-1	12거2627	수취인불	2019-01-07
861021-*****	이정표,이슬	59102 전라남도 완도군 군외면 고마도길 57-1	12거2627	수취인불	2019-01-07
590303-*****	정병남	59140 전라남도 완도군 금일읍 금일로 279-1	경기33다8340	이사불명	2019-01-17
590303-*****	정병남	59140 전라남도 완도군 금일읍 금일로 279-1	경기33다8340	이사불명	2019-01-17

납부자번호	납부자명	부과대상	반송일자	반송사유	반송주소	반송성세주	등기번호	관리항목1	관리항목2	관리항목3	관리항목4
850813-*****	허준희	97소3161	2019-01-15	이사불명	전라남도 완도군 고금면 덕암55번길 113-1		15406-0146-5869	20181210	20181212	1	대인1+대물
720812-*****	박병선	39우1226	2019-01-22	폐문부재	전라남도 완도군 완도읍 대신3길 27-1		15406-0146-5862	20181117	20181119	1	대인1+대물
630208-*****	강원	36러7620	2019-01-22	폐문부재	전라남도 완도군 금당면 봉동길 14-1		15406-0146-5796	20181205	20181207	1	대인1+대물
940120-*****	김영민	95노2239	2019-01-22	폐문부재	전라남도 완도군 군외면 망측길 40		15406-0146-5848	20181206	20181217	10	대인1+대물
610916-*****	모종진	31더3490	2019-01-22	폐문부재	전라남도 완도군 완도읍 개포로114번길 34-		15406-0146-5844	20181122	20181211	18	대인1+대물
810803-*****	박원종	49더6555	2019-01-22	폐문부재	전라남도 완도군 완도읍 축청길 1-10		15406-0146-5840	20181127	20181130	2	대인1+대물
671022-*****	김갑철	60저9248	2019-01-15	이사불명	전라남도 완도군 보길면 보길로 506		15406-0146-5838	20181115	20181119	3	대인1+대물
550120-*****	강명준	27가6598	2019-01-22	폐문부재	전라남도 완도군 완도읍 청해진서로 970		15406-0146-5832	20181112	20181114	1	대인1+대물
710705-*****	김형주	76어2620	2019-01-22	폐문부재	전라남도 완도군 완도읍 청해진서로 16		15406-0146-5826	20181130	20181203	2	대인1+대물
470622-*****	김복성	83마7694	2019-01-22	폐문부재	전라남도 완도군 군외면 청해진북로 371-10		15406-0146-5810	20181208	20181217	8	대인1+대물

납부자번호	납부자명	부과대상	부과상대	반송일자	반송사유	반송주소	반송상세주소	비고	최종본세	최종가산금	분납이자	합계	등기번호	반송등록일자	관리항목4
661119-*****	이경철	74조2673	채납	#####	반송함 투입	전라남도 완도군 완도읍 해변공원로125번길 18-26		74조2673 말소당시 주소로 발송됨(경기도 시흥시로 발	5,000	2,410	0	7,410		2019-01-29	대물
771230-*****	정순영	08머8163	채납	#####	반송함 투입	충청북도 제천시 의림대로31길 25	(청전동)	채납	10,000	2,580	0	12,580		2019-01-18	대인1
771230-*****	정순영	08머8163	채납	#####	반송함 투입	충청북도 제천시 의림대로31길 25	(청전동)	채납	5,000	1,290	0	6,290		2019-01-18	대물
771230-*****	정순영	08머8163	채납	#####	반송함 투입	충청북도 제천시 의림대로31길 25	(청전동)	채납	5,000	1,110	0	6,110		2019-01-18	대물
690805-*****	박꼬마	10구1481	채납	#####	이사불명	전라남도 완도군 완도읍 장보고대로 121-39		채납	15,000	630	0	15,630		2019-01-08	대인1+대물
770101-*****	김흥찬	26마0204	채납	#####	수취인불명	전라남도 완도군 완도읍 장보고대로248번길 34-		채납	15,000	630	0	15,630		2019-01-08	대인1+대물

성명	차량번호	검사유효기간	주 소	발송일자	발송우편	반송일자	반송사유	비고
(유)해양환경	96루8933	2019-01-09	완도군 완도읍 개포로62번길12	2018-12-21	일반	2019-01-02	이사감	
(유)해양환경	94나9925	2019-01-15	완도군 완도읍 개포로62번길12	2018-12-21	일반	2019-01-02	이사감	
최정호	87소5556	2019-01-28	완도군 완도읍 개포로62번길12-1 2층	2018-12-21	일반	2019-01-02	이사감	
주식회사 황금어장	87러8960	2018-12-21	완도군 완도읍 농공단지4길21-4	2018-12-21	일반	2019-01-03	수취인불명	
주식회사 황금어장	87러8960	2018-12-21	완도군 완도읍 농공단지4길21-4	2019-01-03	일반	2019-01-07	수취인불명	
이일남	87도8436	2019-01-01	완도군 소안면 소안로1350번길1-1	2019-01-03	일반	2019-01-04	수취인불명	
신형주	04구2456	2019-01-02	완도군 소안면 소안로791번길3-11	2019-01-03	일반	2019-01-04	이사감	
김선현	64더2512	2019-01-04	완도군 청산면 지리1길3-4	2019-01-03	일반	2019-01-02	수취인불명	
위유환	83머1972	2018-12-27	완도군 청산면 국화길36-15	2019-01-03	일반	2019-01-02	수취인불명	
조정국	10더9060	2019-01-02	완도군 금일읍 금일로699-2	2019-01-03	일반	2019-01-04	이사감	
유한회사 이화물류	29러7492	2019-01-01	완도군 금일읍 금일로376	2019-01-03	일반	2019-01-04	수취인불명	
배천균	91다1089	2019-01-02	완도군 고금면 교성길7	2019-01-03	일반	2019-01-07	수취인불명	
대정수산업어조합법인	11더8403	2019-01-03	완도군 완도읍 중앙길28 은성오피스텔706	2019-01-03	일반	2019-01-09	이사감	
박정자	95두5098	2019-01-03	완도군 완도읍 대신1길11-1	2019-01-03	일반	2019-01-07	수취인불명	
김상문	15서3431	2019-01-03	완도군 완도읍 대신1길9-3	2019-01-03	일반	2019-01-07	수취인불명	
이일남	87도8436	2019-01-15	완도군 소안면 소안로1350번길 1-1	2019-01-15	일반	2019-01-16	수취인불명	
신형주	04구2456	2019-01-15	완도군 소안면 소안로791번길 3-11	2019-01-15	일반	2019-01-16	이사감	
조정국	10더9060	2019-01-02	완도군 금일읍 금일로 699-2	2019-01-15	일반	2019-01-16	이사감	
대정수산업어조합법인	11더8403	2019-01-03	완도군 완도읍 중앙길 28, 은성오피스텔 706	2019-01-15	일반	2019-01-18	이사감	
(유)해양환경	96루8933	2019-01-09	완도군 완도읍 개포로62번길 12	2019-01-03	일반	2019-01-18	수취인불명	
(유)이화물류	29러7492	2019-01-01	완도군 금일읍 금일로 376	2019-01-15	일반	2019-01-16	수취인불명	
김선현	64더2512	2019-01-04	완도군 청산면 지리1길 3-4	2019-01-15	일반	2019-01-17	폐문부재	
박서일	87다6933	2019-01-12	완도군 노화읍 동고7번길 18-4	2019-01-15	일반	2019-01-18	수취인불명	
배천균	91다1089	2019-01-02	완도군 고금면 교성길 7	2019-01-15	일반	2019-01-17	수취인불명	
(주)나라고속관광	전남72자4710	2019-02-24	완도군 완도읍 장보고대로 313	2019-01-25	일반	2019-01-28	수취인불명	
(주)나라고속관광	전남72자4710	2019-02-24	완도군 완도읍 장보고대로 313	2019-01-25	일반	2019-01-28	수취인불명	
홍대선	08라2073	2019-01-24	완도군 군월면 청해진로 330	2019-01-25	일반	2019-01-28	이사감	
물수산업어조합법인	88너6346	2019-02-11	완도군 완도읍 해변공원로 137, B동 104호(청해건어물센터)	2019-01-25	일반	2019-01-29	수취인불명	
우윤호	04우7773	2019-02-28	완도군 고금면 농상도남길 9	2019-01-25	일반	2019-01-30	이사감	
김귀섭	전남93나5748	2019-02-10	완도군 고금면 세동길 55	2019-01-25	일반	2019-01-30	이사감	
(유)주도중기	전남02타6524	2019-01-06	완도군 완도읍 청해진남로39번길 3	2019-01-04	일반	2019-02-07	수취인불명	건설기계

성명	차량번호	검사유효기간	주 소	발송일자	발송우편	반송일자	반송사유	등기번호	비 고
김상례	88버2674	2018-12-20	완도군 노화읍 신목길38-6	2019-01-03	등기	2019-01-04	이사감	15406-0146-4900	
김명연	29노7915	2018-12-11	완도군 소안면 소안로213	2019-01-03	등기	2019-01-04	이사감	15406-0146-4873	
위유환	83머1972	2018-12-27	완도군 청산면 국화길36-15	2019-01-03	등기	2019-01-04	폐문부재	15406-0146-4891	
임정희외1외(조홍윤)	16도7533	2018-12-08	완도군 금일읍 감목2길14	2019-01-03	등기	2019-01-04	이사감	15406-0146-4870	
우대성	54우1530	2018-12-01	완도군 고금면 가교길214-142	2019-01-03	등기	2019-01-04	수취인불명	15406-0146-4877	
주식회사 황금어장	87러8960	2018-12-21	완도군 완도읍 농공단지4길21-4	2019-01-03	등기	2019-01-07	수취인불명	15406-0146-5052	
(주)나라고속관광	전남72자4707	2018-12-18	완도군 완도읍 장보고대로313	2019-01-03	등기	2019-01-07	수취인불명	15406-0146-5069	
이정표,이슬	12거2627	2018-12-18	완도군 군외면 고마도길57-1	2019-01-03	등기	2019-01-07	수취인불	15406-0146-4868	
이정옥	91주9279	2018-11-19	완도군 군외면 서화도길5-1	2018-12-04	등기	2019-01-07	폐문부재	15406-0146-1768	
경민수	10나7675	2018-12-14	완도군 청산면 신흥길14-1	2019-01-03	등기	2019-01-08	수취인부재	15406-0146-4920	
추교길	84마5313	2018-12-13	완도군 청산면 청산로92	2019-01-03	등기	2019-01-03	수취인부재	15406-0146-5046	
김귀철	86머1365	2018-12-18	완도군 약산면 약산사동길111	2019-01-03	등기	2019-01-08	폐문부재	15406-0146-4896	
김나연	67가8288	2018-12-03	완도군 노화읍 노화로633	2019-01-03	등기	2019-01-10	폐문부재	15406-0146-4983	
안광일	87머5085	2018-12-11	완도군 노화읍 노화서로135	2019-01-03	등기	2019-01-09	수취인부재	15406-0146-4951	
곽철수	10너4992	2018-12-29	완도군 노화읍 노화로872	2019-01-03	등기	2019-01-09	폐문부재	15406-0146-4970	
이창기	86구9715	2018-12-28	완도군 노화읍 노화로846-1	2019-01-03	등기	2019-01-09	폐문부재	15406-0146-4895	
신명선	95누5671	2018-12-29	완도군 노화읍 노화로870번길35-2	2019-01-03	등기	2019-01-09	수취인부재	15406-0146-5013	
(주)완도활어	89소5565	2018-12-12	완도군 완도읍 가용리1022번지10호	2019-01-03	등기	2019-01-09	보관기간경과	15406-0146-5004	
(주)완도활어	전남87바6758	2018-12-20	완도군 완도읍 해변공원로113번길10	2019-01-03	등기	2019-01-09	보관기간경과	15406-0146-4968	
서흥연	67가8227	2018-12-03	완도군 완도읍 대신2길60	2019-01-03	등기	2019-01-09	보관기간경과	15406-0146-4933	
도도건설 주식회사	92너9005	2018-12-22	완도군 완도읍 사정길35-1	2019-01-03	등기	2019-01-09	보관기간경과	15406-0146-5009	
최경자	55나6618	2018-12-25	완도군 완도읍 망석길48	2019-01-03	등기	2019-01-09	보관기간경과	15406-0146-4980	
정영숙	29가5126	2018-12-29	완도군 군외면 망축길29-1	2019-01-03	등기	2019-01-09	보관기간경과	15406-0146-4975	
이용환	94버1687	2018-12-20	완도군 완도읍 군내길22	2019-01-03	등기	2019-01-09	보관기간경과	15406-0146-5011	
임영섭	43수6677	2018-12-17	완도군 완도읍 개포로62번길38-5	2019-01-03	등기	2019-01-09	보관기간경과	15406-0146-4978	
임상훈	34부4187	2018-12-31	완도군 완도읍 청해진서로50 103동	2019-01-03	등기	2019-01-09	보관기간경과	15406-0146-4874	
김은경	83노0544	2018-12-18	완도군 완도읍 개포로160-10 301호	2019-01-03	등기	2019-01-09	보관기간경과	15406-0146-4943	
김광식	46마3112	2018-12-16	완도군 완도읍 군내길 89, 102호	2019-01-03	등기	2019-01-10	보관기간경과	15406-0145-5030	
정철균	95저6119	2018-12-28	완도군 보길면 부항2길 7	2019-01-03	등기	2019-01-16	폐문부재	15406-0146-5067	

[illegible]

[illegible]

납부자번호	납부자명	반송주소	부과대상/차량번호	반송사유	반송일자	위반일자	위반장소
681016-*****	문창준	59122 전라남도 완도군 완도읍 장보고대로286번길 11-1	83마7613	반송함 투입	2019-01-25	2019.01.09 11:10	(이동식)횡단보도
900809-*****	나승민	08393 서울특별시 구로구 시흥대로161가길 19-7 (구로동)	46라5653	주소불명	2019-01-29	2019.01.18 08:12	(고정식)중앙초등학교 앞

납부자번호	납부자명	부과대상	반송일자	반송사유	반송주소	반송상세주소	등기번호	관리항목1	관리항목2	관리항목3
770707-	김부영	54부	#####	미반송	부산광역시 부산진구 전포대로 250	1204호 (전포동, 신화골든뷰)	15406-0146-	2018.11.26	(고정식)터미널 앞	주정차 금지구
790324-	김주미	18도	#####	미반송	대전광역시 서구 청사로 5	111동 1205호 (월평동, 하나로아파트)	154016-0146-	2018.11.27	(이동식)버스정류소	주정차 금지구
690914-	김동권	19로	#####	미반송	전라남도 순천시 해룡면 신대로 97	501동 503호 (중흥에스-클래스 5단지)	15406-0146-	2018.11.27	(이동식)버스정류소	주정차 금지구
284911-	(주)코끼리렌트	34호	#####	미반송	전라남도 완도군 완도읍 개포로56번길 16-		15406-0146-	2018.12.04	(고정식)농협하나로마트 사	횡단보도
980105-	김주홍	04소	#####	미반송	전라남도 완도군 완도읍 해변공원로124번길		15406-0146-	2018.12.1816:5	(고정식)터미널 앞	도로모퉁이
720614-	장지연	69리	#####	미반송	전라남도 완도군 완도읍 장보고대로 166		15406-0146-	2018.12.21	(고정식)중앙초등학교 앞	어린이보호구역
720914-	김선호	26가	#####	미반송	전라남도 완도군 완도읍 군내11번길 24-31		15406-0146-	2018.12.24	(고정식)농협하나로마트 사	횡단보도
720518-	강병구	36우	#####	미반송	전라남도 목포시 동목포길 41	(용당동)		2018.11.13	(고정식)버스터미널 앞	도로모퉁이

공고내용

페이지 : 1/1

게재(요청)일자	2019-02-20	담당부서	자치행정과	김승규
고시공고구분	공고(일반공고)	고시공고번호	완도군 공고 제2019-105호	
신문공고 게재 언론기관				
제목	신조 공인 공고			
내용	완도군 공인조례 제6조 및 제9조의 규정에 따라 신조 공인을 다음과 같이 공고합니다. 2019. 2. . 완 도 군 수 1. 공인 신조 사유 : 주민이 쉽고 간명하게 알아볼 수 있는 한글로 변경 2. 신조 공인명 및 인영 : 별첨			

완도군 공고 제2019 - 호

신조 공인 공고

완도군 공인조례 제6조 및 제9조의 규정에 따라 신조 공인을 다음과 같이 공고합니다.

2019. 2. .

완 도 군 수

1. 공인 신조 사유 : 주민이 쉽고 간명하게 알아볼 수 있는 한글로 변경
2. 신조 공인명 및 인영 : 별첨

신조 공인명 및 인영

구 분	공 인 명	규격및서체	인 영	신조 사유	사용 개시일	비고
신조	완도군 농업기술센터 소장인	2.4cm 정방형 완도희망체		주민이 쉽고 간명하게 알아볼 수 있는 서체로 변경	2019. 2.25.	
신조	완도군 농업기술센터 소장인	"		"	"	전자 공인
신조	완도군 보건의료원장인	"		"	"	
신조	완도군 보건의료원장인	"		"	"	전자 공인
신조	완도군 보건의료원장인 (민원사무전용)	"		"	"	
신조	완도군 맑은물관리 사업소장인	"		"	"	

구 분	공 인 명	규격및서체	인 영	신조 사유	사용 개시일	비고
신조	완도군 맑은물관리 사업소장인	2.4cm 정방형 완도희망체		주민이 쉽고 간명하게 알아볼 수 있는 서체로 변경	2019. 2.25.	전자 공인
신조	완도군 장보고유적관리 사업소장인	"		"	"	
신조	완도군 장보고유적관리 사업소장인	"		"	"	전자 공인
신조	완도읍장인	"		"	"	
신조	완도읍장인	"		"	"	전자 공인
신조	완도읍장인 (민원사무전용)	"		"	"	
신조	완도읍장인 (민원사무전용)	"		"	"	전자 공인 (무인 민원 발급)

구 분	공 인 명	규격및서체	인 영	신조 사유	사용 개시일	비고
신조	완도읍장인 (민원사무전용)	2.4cm 정방형 완도희망체		주민이 쉽고 간명하게 알아볼 수 있는 서체로 변경	2019. 2.25.	인증기 용 2대
신조	금일읍장인	"		"	"	
신조	금일읍장인	"		"	"	전자 공인
신조	금일읍장인 (민원사무전용)	"		"	"	
신조	금일읍장인 (민원사무전용)	"		"	"	인증기 용 1대
신조	노화읍장인	"		"	"	
신조	노화읍장인	"		"	"	전자 공인

구 분	공 인 명	규격및서체	인 영	신조 사유	사용 개시일	비고
신조	노화읍장인 (민원사무전용)	2.4cm 정방형 완도희망체		주민이 쉽고 간명하게 알아볼 수 있는 서체로 변경	2019. 2.25.	
신조	노화읍장인 (민원사무전용)	"		"	"	인증기 용 1대
신조	노화읍장인 (넙도출장소전용)	"		"	"	
신조	노화읍 넙도출장소장인	2.1cm 정방형 완도희망체		"	"	
신조	노화읍장인 (넙도출장소전용)	2.4cm 정방형 완도희망체		"	"	인증기 용 1대
신조	군외면장인	"		"	"	
신조	군외면장인	"		"	"	전자 공인

구 분	공 인 명	규격및서체	인 영	신조 사유	사용 개시일	비고
신조	군외면장인 (민원사무전용)	2.4cm 정방형 완도희망체		주민이 쉽고 간명하게 알아볼 수 있는 서체로 변경	2019. 2.25.	
신조	군외면장인 (민원사무전용)	"		"	"	인증기 용 1대
신조	신지면장인	"		"	"	
신조	신지면장인	"		"	"	전자 공인
신조	신지면장인 (민원사무전용)	"		"	"	
신조	신지면장인 (민원사무전용)	"		"	"	인증기 용 1대
신조	고금면장인	"		"	"	

구 분	공 인 명	규격및서체	인 영	신조 사유	사용 개시일	비고
신조	고금면장인	2.4cm 정방형 완도희망체		주민이 쉽고 간명하게 알아볼 수 있는 서체로 변경	2019. 2.25.	전자 공인
신조	고금면장인 (민원사무전용)	"		"	"	
신조	고금면장인 (민원사무전용)	"		"	"	인증기 용 1대
신조	약산면장인	"		"	"	
신조	약산면장인	"		"	"	전자 공인
신조	약산면장인 (민원사무전용)	"		"	"	
신조	약산면장인 (민원사무전용)	"		"	"	인증기 용 1대

구 분	공 인 명	규격및서체	인 영	신조 사유	사용 개시일	비고
신조	청산면장인	2.4cm 정방형 완도희망체		주민이 쉽고 간명하게 알아볼 수 있는 서체로 변경	2019. 2.25.	
신조	청산면장인	"		"	"	전자 공인
신조	청산면장인 (민원사무전용)	"		"	"	
신조	청산면장인 (민원사무전용)	"		"	"	인증기 용 1대
신조	청산면장인 (모도출장소전용)	"		"	"	
신조	청산면 모도출장소장인	2.1cm 정방형 완도희망체		"	"	
신조	청산면장인 (모도출장소전용)	2.4cm 정방형 완도희망체		"	"	인증기 용 1대

구 분	공 인 명	규격및서체	인 영	신조 사유	사용 개시일	비고
신조	소안면장인	2.4cm 정방형 완도희망체		주민이 쉽고 간명하게 알아볼 수 있는 서체로 변경	2019. 2.25.	
신조	소안면장인	"		"	"	전자 공인
신조	소안면장인 (민원사무전용)	"		"	"	
신조	소안면장인 (민원사무전용)	"		"	"	인증기 용 1대
신조	금당면장인	"		"	"	
신조	금당면장인	"		"	"	전자 공인
신조	금당면장인 (민원사무전용)	"		"	"	

구 분	공 인 명	규격및서체	인 영	신조 사유	사용 개시일	비고
신조	금당면장인 (민원사무전용)	2.4cm 정방형 완도희망체		주민이 쉽고 간명하게 알아볼 수 있는 서체로 변경	2019. 2.25.	인증기 용 1대
신조	보길면장인	"		"	"	
신조	보길면장인	"		"	"	전자 공인
신조	보길면장인 (민원사무전용)	"		"	"	
신조	보길면장인 (민원사무전용)	"		"	"	인증기 용 1대
신조	생일면장인	"		"	"	
신조	생일면장인	"		"	"	전자 공인

구 분	공 인 명	규격및서체	인 영	신조 사유	사용 개시일	비고
신조	생일면장인 (민원사무전용)	2.4cm 정방형 완도희망체		주민이 쉽고 간명하게 알아볼 수 있는 서체로 변경	2019. 2.25.	
신조	생일면장인 (민원사무전용)	"		"	"	인증 기 용 1대

공고내용

페이지 : 1/1

게재(요청)일자	2019-02-28	담당부서	맑은물관리사업소 김지영
고시공고구분	공고(일반공고)	고시공고번호	완도군 공고 제2019-114호
신문공고 게재 언론기관			
제목	완도군 하수도원인자부담금 단위단가 공고		
내용	하수도법 제61조(원인자부담금 등) 및 같은 법 시행령 제35조(원인자부담금 등), 완도군 하수도 사용조례 제22조(개별건축물 등에 대한 원인자부담금) 규정에 의하여 2019년도 완도군 하수도원인자부담금 단위단가를 다음과 같이 공고합니다.		

하수도원인자부담금 단위단가 공고

하수도법 제61조(원인자부담금 등) 및 같은 법 시행령 제35조(원인자부담금 등), 완도군 하수도 사용조례 제22조(개별건축물 등에 대한 원인자부담금) 규정에 의하여 2019년도 완도군 하수도원인자부담금 단위단가를 다음과 같이 공고합니다.

2019. 2. 28.

완 도 군 수

1. 하수발생량 산정방법

가. 개별건축물의 하수발생량

- 환경부장관이 고시한 「건축물의 용도별 오수발생량 및 정화조 처리대상 인원 산정방법」을 준용한다.

나. 타행위에 대한 하수발생량

- 타행위의 준공연도에 해당하는 우리군의 하수도정비기본계획의 일 최대 하수발생량 원단위(타행위의 준공연도가 하수도정비기본계획 목표연도의 중간일 경우에는 직선보간법으로 산정한다.)를 기준으로 산정한 하수량과 기본 및 실시설계보고서상의 하수량을 비교하여 많은 양을 하수발생량으로 한다.

2. 공고기간 : 2019. 2. 28. ~ 2019. 3. 13.(14일간)

3. 오수발생량 1m³/일에 대한 원인자부담금 단위단가 : 1,761,440원

4. 산정방법 : 발생 오수량에 단위단가를 곱하여 산정한다.

부 칙

- (시행일) 공고일로부터 2020년 재공고일까지
- 이 공고이전의 공고 제2018-90호(2018. 2. 28.)는 폐지한다.
- 이 공고 시행일 이전에 종전의 규정에 따라 원인자부담금을 부과한 경우에 대하여는 종전 규정을 적용한다.

공고내용

페이지 : 1/1

게재(요청)일자	2019-02-25	담당부서	자치행정과	김승규
고시공고구분	공고(일반공고)	고시공고번호	완도군 공고 제2019-119호	
신문공고 게재 언론기관				
제목	폐기 공인 공고			
내용	완도군 공인조례 제9조 및 제11조의 규정에 따라 폐기 공인을 다음과 같이 공고합니다. 1. 공인 폐기 사유 : 주민이 쉽고 간명하게 알아볼 수 있는 한글로 변경 2. 폐기 공인명 및 인영 : 별첨			

완도군 공고 제2019 - 호

폐기 공인 공고





완도군 공인조례 제9조 및 제11조의 규정에 따라 폐기 공인을 다음과 같이 공고합니다.

2019. 2. .

완 도 군 수

1. 공인 폐기 사유 : 주민이 쉽고 간명하게 알아볼 수 있는 한글로 변경
2. 폐기 공인명 및 인영 : 별첨

폐기 공인명 및 인영

구 분	공 인 명	규격및서체	인 영	폐기 사유	폐기 예정일	비고
폐기	완도군 농업기술센터 소장인	2.1cm 정방형 전서체		주민이 쉽고 간명하게 알아볼 수 있는 서체로 변경	2019. 2.25.	
폐기	완도군 농업기술센터 소장인	"		"	2019. 2.25.	전자 공인
폐기	완도군 농업기술센터 분임경리관인	2.0cm 정방형 전서체		회계관직 명칭변경	2019. 2.25.	
폐기	완도군 보건의료원장인	2.1cm 정방형 전서체		주민이 쉽고 간명하게 알아볼 수 있는 서체로 변경	2019. 2.25.	
폐기	완도군 보건의료원장인	"		"	2019. 2.25.	전자 공인
폐기	완도군 보건의료원장인 (민원사무전용)	"		"	2019. 2.25.	

구 분	공 인 명	규격및서체	인 영	폐기 사유	폐기 예정일	비고
폐기	완도군 맑은물관리 사업소장인	2.0cm 정방형 고인체		주민이 쉽고 간명하게 알아볼 수 있는 서체로 변경 및 서체규격 정정	2019. 2.25.	
폐기	완도군 맑은물관리 사업소장인	"		"	2019. 2.25.	전자 공인
폐기	장보고유적관리 사업소장인	2.1cm 정방형 전서체		주민이 쉽고 간명하게 알아볼 수 있는 서체로 변경	2019. 2.25.	
폐기	완도읍장인	"		"	2019. 2.25.	
폐기	완도읍장인	"		"	2019. 2.25.	전자 공인
폐기	완도읍장인 (민원사무전용)	"		"	2019. 2.25.	
폐기	완도읍장인 (민원사무전용)	"		"	2019. 2.25.	전자 공인 (무인 민원 발급)

구 분	공 인 명	규격및서체	인 영	폐기 사유	폐기 예정일	비고
폐기	완도읍장인 (민원사무전용)	2.1cm 정방형 전서체		주민이 쉽고 간명하게 알아볼 수 있는 서체로 변경	2019. 2.25.	인증기 용 2대
폐기	금일읍장인	"		"	2019. 2.25.	
폐기	금일읍장인	"		"	2019. 2.25.	전자 공인
폐기	금일읍장인 (민원사무전용)	"		"	2019. 2.25.	
폐기	금일읍장인 (민원사무전용)	"		"	2019. 2.25.	인증기 용 1대
폐기	노화읍장인	"		"	2019. 2.25.	
폐기	노화읍장인	"		"	2019. 2.25.	전자 공인

구 분	공 인 명	규격및서체	인 영	폐기 사유	폐기 예정일	비고
폐기	노화읍장인 (민원사무전용)	2.1cm 정방형 전서체		주민이 쉽고 간명하게 알아볼 수 있는 서체로 변경	2019. 2.25.	
폐기	노화읍장인 (민원사무전용)	"		"	2019. 2.25.	인증기 용 1대
폐기	노화읍장인 (넙도출장소전용)	"		"	2019. 2.25.	
폐기	노화읍 넙도출장소장인	1.8cm 정방형 전서체		"	2019. 2.25.	
폐기	노화읍장인 (넙도출장소전용)	2.1cm 정방형 전서체		"	2019. 2.25.	인증기 용 1대
폐기	군외면장인	"		"	2019. 2.25.	
폐기	군외면장인	"		"	2019. 2.25.	전자 공인

구 분	공 인 명	규격및서체	인 영	폐기 사유	폐기 예정일	비고
폐기	군외면장인 (민원사무전용)	2.1cm 정방형 전서체		주민이 쉽고 간명하게 알아볼 수 있는 서체로 변경	2019. 2.25.	
폐기	군외면장인 (민원사무전용)	"		"	2019. 2.25.	인증기 용 1대
폐기	신지면장인	"		"	2019. 2.25.	
폐기	신지면장인	"		"	2019. 2.25.	전자 공인
폐기	신지면장인 (민원사무전용)	"		"	2019. 2.25.	
폐기	신지면장인 (민원사무전용)	"		"	2019. 2.25.	인증기 용 1대
폐기	고금면장인	"		"	2019. 2.25.	

구 분	공 인 명	규격및서체	인 영	폐기 사유	폐기 예정일	비고
폐기	고금면장인	2.1cm 정방형 전서체		주민이 쉽고 간명하게 알아볼 수 있는 서체로 변경	2019. 2.25.	전자 공인
폐기	고금면장인 (민원사무전용)	"		"	2019. 2.25.	
폐기	고금면장인 (민원사무전용)	"		"	2019. 2.25.	인증기 용 1대
폐기	약산면장인	"		"	2019. 2.25.	
폐기	약산면장인	"		"	2019. 2.25.	전자 공인
폐기	약산면장인 (민원사무전용)	"		"	2019. 2.25.	
폐기	약산면장인 (민원사무전용)	"		"	2019. 2.25.	인증기 용 1대

구 분	공 인 명	규격및서체	인 영	폐기 사유	폐기 예정일	비고
폐기	청산면장인	2.1cm 정방형 전서체		주민이 쉽고 간명하게 알아볼 수 있는 서체로 변경	2019. 2.25.	
폐기	청산면장인	"		"	2019. 2.25.	전자 공인
폐기	청산면장인 (민원사무전용)	"		"	2019. 2.25.	
폐기	청산면장인 (민원사무전용)	"		"	2019. 2.25.	인증기 용 1대
폐기	청산면장인 (민원사무전용)	"		"	2019. 2.25.	모도 출장소
폐기	청산면 모도출장소장인	1.8cm 정방형 전서체		"	2019. 2.25.	
폐기	청산면장인 (모도출장소전용)	2.1cm 정방형 전서체		"		인증기 용 1대

구 분	공 인 명	규격및서체	인 영	폐기 사유	폐기 예정일	비고
폐기	소안면장인	2.1cm 정방형 전서체		주민이 쉽고 간명하게 알아볼 수 있는 서체로 변경	2019. 2.25.	
폐기	소안면장인	"		"	2019. 2.25.	전자 공인
폐기	소안면장인 (민원사무전용)	"		"	2019. 2.25.	
폐기	소안면장인 (민원사무전용)	"		"	2019. 2.25.	인증기 용 1대
폐기	금당면장인	"		"	2019. 2.25.	
폐기	금당면장인	"		"	2019. 2.25.	전자 공인
폐기	금당면장인 (민원사무전용)	"		"	2019. 2.25.	

구 분	공 인 명	규격및서체	인 영	폐기 사유	폐기 예정일	비고
폐기	금당면장인 (민원사무전용)	2.1cm 정방형 전서체		주민이 쉽고 간명하게 알아볼 수 있는 서체로 변경	2019. 2.25.	인증기 용 1대
폐기	보길면장인	"		"	2019. 2.25.	
폐기	보길면장인	"		"	2019. 2.25.	전자 공인
폐기	보길면장인 (민원사무전용)	"		"	2019. 2.25.	
폐기	보길면장인 (민원사무전용)	"		"	2019. 2.25.	인증기 용 1대
폐기	생일면장인	"		"	2019. 2.25.	
폐기	생일면장인	"		"	2019. 2.25.	전자 공인

구 분	공 인 명	규격및서체	인 영	폐기 사유	폐기 예정일	비고
폐기	생일면장인 (민원사무전용)	2.1cm 정방형 전서체		주민이 쉽고 간명하게 알아볼 수 있는 서체로 변경	2019. 2.25.	
폐기	생일면장인 (민원사무전용)	"		"	2019. 2.25.	인증기 용 1대

공고내용

페이지 : 1/1

게재(요청)일자	2019-02-26	담당부서	경제교통과	최만규
고시공고구분	공고(일반공고)	고시공고번호	완도군 공고 제2019-126호	
신문공고 게재 언론기관				
제목	무단방치 자동차 자진처리 명령 공시송달 공고			
내용	<p>우리군 관내 무단방치된 자동차에 대해 자동차관리법 제26조(자동차의 강제처리) 제2항 및 같은법 시행규칙 제24조(자동차 처리명령)의 규정에 따라 자진처리명령서를 우편송달(등기) 하였으나 수취인 불명, 폐문부재 등의 사유로 반송되거나 소유자를 알 수 없어 송달이 불가능함에 따라 행정절차법 제14조 제4항의 규정에 따라 다음과 같이 공시송달(공고) 합니다.</p> <ol style="list-style-type: none"> 1. 공고명칭 : 무단방치 자동차 자진처리명령 공시송달 공고 2. 공고대상 : 아래참조(목록 참조) 3. 공고기간 : 2019. 02. 26 ~ 2019. 03. 12(15일) 4. 공시송달 내용 <ul style="list-style-type: none"> 가. 소유자께서는 위 공고기간 내에 자동차를 회수 또는 폐차 등 자진처리 하시기 바라며, 위 기간 내에 자진처리명령을 이행한 경우에도 20~30만원의 범칙금이 부과되며, 만일 기한 내에 자진처리를 이행치 않을 경우에는 자동차관리법 제26조 및 같은법 제85조의 규정에 따라 100~150만원의 범칙금이 부과됩니다. 나. 위의 범칙금을 납부하지 아니할 경우에는 법 제88조의 규정에 따라 무단방치 행위자로 경찰에 송치되어 법 제81조 규정에 따라 1년 이하의 징역 또는 일천만원 이하의 벌금이 부과될 수 있습니다. 또한 처리명령을 이행치 않을 경우 자동차를 강제폐차 또는 매각 조치하게 됨을 알려드립니다. 다. 강제처리 시에는 차량에 적재된 물건도 함께 폐기 됩니다. 5. 의견제출 : 완도군 경제교통과 교통행정팀(☎061-550-5582) 			

무단방치 자동차 자진처리명령 공시송달 공고

우리군 관내 무단으로 방치된 자동차에 대해 자동차관리법 제26조(자동차의 강제처리) 및 같은 법 시행규칙 제24조(자동차 처리명령)의 규정에 따라 자진처리명령서를 우편송달(등기) 하였으나 수취인불명, 폐문부재 등의 사유로 반송되거나 소유자를 알 수 없어 송달이 불가함에 따라 행정절차법 제14조제4항의 규정에 따라 다음과 같이 공시송달(공고) 합니다.

2019. 02. 26.

완 도 군 수

1. 공고명칭 : 무단방치 자동차 자진처리명령 공시송달 공고
2. 공고대상 : 아래참조(목록 참조)
3. 공고기간 : 2019. 02. 26 ~ 2019. 03. 12(15일)
4. 공시송달 내용

- 가. 소유자께서는 위 공고기간 내에 자동차를 회수 또는 폐차 등 자진처리 하시기 바라며, 위 기간 내에 자진처리명령을 이행한 경우에도 20~30만원의 범칙금이 부과되며, 만일 기한 내에 자진처리를 이행치 않을 경우에는 자동차관리법 제26조 및 같은법 제85조의 규정에 따라 100~150만원의 범칙금이 부과됩니다.
- 나. 위의 범칙금을 납부하지 아니할 경우에는 법 제88조의 규정에 따라 무단방치 행위자로 검찰에 송치되며, 자동차관리법 제81조의 규정에 따라 1년 이하의 징역 또는 일천만원 이하의 벌금이 부과됩니다. 또한 자진처리명령을 이행치 않을 경우 자동차를 강제처리(폐차 또는 매각)하게 됨을 알려드립니다.
- 다. 강제처리 시에는 차량에 적재된 물건도 함께 폐기 됩니다.

5. 의견제출 : 완도군 경제교통과 교통행정팀(☎061-550-5582)

자진처리명령 공시송달 공고 대상

연번	차량등록 번호	차 명	차 량 소 유 자		무단방치 장 소	비 고
			성 명	주 소		
1	전남93 나7330	포터초장축 슈퍼캡	(합명) **종합주류	전남 완도군 완도읍 개포로56번길 ***-	완도읍 청해진로 1566 (거남공업사)	
2	36거1336	BMW 520i	MURATBAYEV *****	인천광역시 연수구 함박로67번길 **, ***호(연수동	완도읍 군내리 1248-6	
3	52나3747	카니발	김상*	서울특별시 중구 다산로36가길 **, ***호(신당동)	완도읍 군내리 1255-16	

공고내용

페이지 : 1/1

게재(요청)일자	2019-02-28	담당부서	안전건설과	김준혁
고시공고구분	공고(일반공고)	고시공고번호	완도군 공고 제2019-137호	
신문공고 게재 언론기관				
제목	전문건설업 신규등록에 따른 공고			
내용	1. 붙임 공고안과 같이 공고하고자 합니다.			

전문공사를 시공하는 업종 신규등록 공고

건설산업기본법 제9조(건설업의 등록 등)제2항의 규정에 따라 전문
건설업 신규등록 사항을 같은법 시행령 제11조(건설업 등록의 공고)
및 같은법 시행규칙 제8조(건설업 등록의 공고)의 규정에 따라 다음과
같이 공고합니다.

2019년 2월 28일

완 도 군 수

○ 전문공사를 시공하는 업종 신규등록 내역

등록 년월일	업종 및 등록번호	상 호	대표자	영업소재지	법인등록 번 호	비고
2019. 2. 28.	석공공사업 (전남 완도 2019-04-01)	(주)영진 산업개발	이*재	전남 완도군 생일면 생일로 590-20	*****_ *****	

끝.

공고내용

페이지 : 1/1

게재(요청)일자	2019-02-28	담당부서	안전건설과	김준혁
고시공고구분	공고(일반공고)	고시공고번호	완도군 공고 제2019-138호	
신문공고 게재 언론기관				
제목	전문건설업 신규등록 공고			
내용	붙임 공고안과 같이 공고하고자 합니다			

완도군공고 제 2019 - 호

전문공사를 시공하는 업종 신규등록 공고

건설산업기본법 제9조(건설업의 등록 등)제2항의 규정에 따라 전문
건설업 신규등록 사항을 같은법 시행령 제11조(건설업 등록의 공고)
및 같은법 시행규칙 제8조(건설업 등록의 공고)의 규정에 따라 다음과
같이 공고합니다.

2019년 2월 28일

완 도 군 수

○ 전문공사를 시공하는 업종 신규등록 내역

등록 년월일	업종 및 등록번호	상 호	대표자	영업소재지	법인등록 번 호	비고
2019. 2. 28.	철근콘크리트 공사업 (전남 완도 2019-09-01)	주식회사 나은건설	양 석	전남 완도군 약산면 약산로 374	*****_ *****	

끝.

공고내용

페이지 : 1/1

게재(요청)일자	2019-02-28	담당부서	안전건설과	김준혁
고시공고구분	공고(일반공고)	고시공고번호	완도군 공고 제2019-139호	
신문공고 게재 언론기관				
제목	전문건설업 신규등록 공고			
내용	붙임 공고안과 같이 공고하고자 합니다.			

완도군공고 제 2019 - 호

전문공사를 시공하는 업종 신규등록 공고

건설산업기본법 제9조(건설업의 등록 등)제2항의 규정에 따라 전문
건설업 신규등록 사항을 같은법 시행령 제11조(건설업 등록의 공고)
및 같은법 시행규칙 제8조(건설업 등록의 공고)의 규정에 따라 다음과
같이 공고합니다.

2019년 2월 28일

완 도 군 수

○ 전문공사를 시공하는 업종 신규등록 내역

등록 년월일	업종 및 등록번호	상 호	대표자	영업소재지	법인등록 번 호	비고
2019. 2. 28.	포장공사업 (전남 완도 2019-14-01)	(유)대흥 토건	김*석	전남 완도군 노화읍 양하길 17	*****_ *****	

끝.

공고내용

페이지 : 1/1

게재(요청)일자	2019-02-28	담당부서	안전건설과	김준혁
고시공고구분	공고(일반공고)	고시공고번호	완도군 공고 제2019-140호	
신문공고 게재 언론기관				
제목	전문건설업 신규등록 공고			
내용	붙임 공고안과 같이 공고하고자 합니다.			

완도군공고 제 2019 - 호

전문공사를 시공하는 업종 신규등록 공고

건설산업기본법 제9조(건설업의 등록 등)제2항의 규정에 따라 전문
건설업 신규등록 사항을 같은법 시행령 제11조(건설업 등록의 공고)
및 같은법 시행규칙 제8조(건설업 등록의 공고)의 규정에 따라 다음과
같이 공고합니다.

2019년 2월 28일

완 도 군 수

○ 전문공사를 시공하는 업종 신규등록 내역

등록 년월일	업종 및 등록번호	상 호	대표자	영업소재지	법인등록 번 호	비고
2019. 2. 28.	토공사업 (전남 완도 2019-02-01)	흥남건설 (주)	박*숙	전남 완도군 완도읍 장보고대로 248번길37	*****_ *****	

끝.