

- 정세회광경
- 행정사관환
- 합역지화정
- 화지복문청
- 의찬한격한
- 통기뜻품곳
- 소활따고깨
- • • • •

이 보

선 람	기관의 장

군보는 공문서로서의 효력을 갖는다

제974호 2016. 8. 31.(수)

■ 고 시

- 완도 군관리계획(유원지,조성계획) 변경(결정) 고시(완도군 고시 제2016-67호) 1
- 공유수면 점용사용 변경허가 사항 고시(완도군 고시 제2016-68호) 4
- 신지면 동촌리 보호수 신규지정 고시(완도군 고시 제2016-69호) 6
- 공유수면 점용사용 허가사항 고시(완도군 고시 제2016-70호) 9
- 공유수면 점용 사용 실시계획 승인 고시(완도군 고시 제2016-72호) 11
- 공유수면 점용 사용 실시계획 승인 고시(완도군 고시 제2016-73호) 13
- 공유수면 점용사용 허가사항 고시(완도군 고시 제2016-74호) 15
- 공유수면 점용사용 변경허가 사항 고시(완도군 고시 제2016-75호) 17
- 공유수면 점용사용 변경허가 사항 고시(완도군 고시 제2016-76호) 19
- 공유수면 점용 사용 실시계획 승인 고시(완도군 고시 제2016-77호) 21
- 『낙시어선의 안전운항 등을 위한 고시』 일부개정(완도군 고시 제2016-78호) 23

공 고

- 어업면허 처분에 따른 공고(완도군 공고 제2016-361호) 32
- 한정어업 면허 처분 공고(완도군 공고 제2016-364호) 35
- 2017년도 지적재조사사업 실시계획 공고(완도군 공고 제2016-369호) 38
- 어업권포기 신고 수리 및 어업면허 처분 공고(완도군 공고 제2016-373호) 52
- 불법양식시설물 행정대집행을 위한 계고서 및 대집행영장 공시 송달
(완도군 공고 제2016-374호) 56
- 국가기초구역 변경 열람 공고(완도군 공고 제2016-387호) 58

[illegible]

발행 : 완도군 / 편집 : 기획예산실 (☎550-5051, FAX 550-5029)

워 도 군

고시내용

페이지 : 1/1

게재(요청)일자	2016-08-04	담당부서	지역개발과 김진희
고시공고구분	고시	고시공고번호	완도군 고시 제2016-67호
신문공고 게재 언론기관			
제목	완도 군관리계획(유원지,조성계획) 변경(결정) 고시		
내용	<p>1. 전라남도 고시 제2010-125호(2010.4.27) 및 완도군 고시 제2010-22호(2010.4.27), 완도군 고시 제2015-96호 (2015.11.3)로 변경 결정된 완도 군관리계획(유원지)에 대하여 경미한 사유가 발생하여 국토의 계획 및 이용에 관한 법률 제30조, 전라남도 사무위임조례 의하여 불임과 같이 고시합니다.</p> <p>2. 관계 도서는 완도군청 지역개발과(061-550-5603)에 비치하고 일반인에게 보입니다.</p> <p>2016. 08. 04.</p> <p>완 도 군 수</p>		

완도 군관리계획(유원지,조성계획) 변경(결정) 고시

전라남도 고시 제2010-125호(2010.4.27) 및 완도군 고시 제2010-22호(2010.4.27), 완도군 고시 제2015-96호(2015.11.3)로 변경 결정된 완도 군관리계획(유원지)에 대하여 경미한 사유가 발생하여 국토의 계획 및 이용에 관한 법률 제30조, 전라남도 사무위임조례 의하여 아래와 같이 고시합니다.

2016. 08. 04.

완 도 군



1. 완도 군관리계획(유원지,조성계획) 변경 결정 조서 : 다음
2. 완도 군관리계획(유원지,조성계획) 변경 결정 도면 : 게재 생략
3. 관계 도서는 완도군청 지역개발과(061-550-5603)에 비치하고 일반인에게 보입니다.

1. 용도지역 결정(변경) : 자연녹지지역(변경없음)

2. 군계획시설 결정(변경)조서

가. 공간시설

(1) 유원지 결정(변경)조서

구분	도면 번호	시설명	위 치	면 적 (㎡)			최 초 결정일	비고
				기 정	변 경	변경후		
변경	①	유원지	군내리 산80번지 일원	156,984	감)5,565	151,419	2010.4.27	

(2) 유원지 조성계획 결정(변경)조서

구 분		부지면적(㎡)			건축면적 (㎡)	연면적 (㎡)	동수	층수	구성 비 (%)	비고
		기정	변경	변경후						
합 계		156,984	감)5,565	151,419	21,948.01	64,924.85	6	1~19	100.0	-
운동 시설	골프연습장	21,059	감)2,689	18,370	1,027.72	3,840.47	1	4	12.1	66타석(스크린6타석) 퍼팅연습장 포함 그물망하단 : 주차장
	워 터 파 크	40,404	-	40,404	16,037.77	19,738.17	1	3	26.7	실내 및 실외워터파크 동백휴양림(노천탕, 스파빌리지) 포함 지하주차장 1~3층
	소 계	61,463	감)2,689	58,774	17,065.49	23,578.64	2	3~4	38.8	-
휴양 시설	콘도미니엄	23,368	-	23,368	4,616.50	41,080.19	1	19	15.4	이벤트마당, 휴게마당 포함 지하주차장 1~2층
	소 계	23,368	-	23,368	102.02	102.02	1	1	4.6	-
특수 시설	야외공연장	6,969	-	6,969	-	-	1		5.9	잔디마당 포함
	전 시 관	8,980	-	8,980	164.00	164.00	1	1	6.0	-
	수 석 공 원	9,049	-	9,049	266.02	266.02	3	1	16.5	-
	소 계	24,998	-	24,998	-	-	-	-	7.1	-
관리 시설	도 로	11,035	감)317	10,718	-	-	-	-	4.3	진입 : B=20m,L=268m 부진입 : B=10m,L=547m
	주 차 장	6,540	-	6,540	-	-	-	-	11.4	워터파크 지하주차장과 연결
	소 계	17,575	감)317	17,258	-	-	-	-	17.9	-
조성(완충)녹지		29,580	감)2,559	27,021	-	-	-	-	18.9	-

고시내용

페이지 : 1/1

게재(요청)일자	2016-08-03	담당부서	해양수산정책과 김태엽
고시공고구분	고시	고시공고번호	완도군 고시 제2016-68호
신문공고 게재 언론기관			
제목	공유수면 점용사용 변경허가 사항 고시		
내용	「공유수면관리및매립에관한법률」 제8조제4항 규정에 의거 다음과 같이 공유수면 점용·사용을 변경허가 하였기에 동법 제8조제6항의 규정에 의거 고시 합니다.		

공유수면 점용·사용 변경허가고시(안)

「공유수면관리및매립에관한법률」 제8조제4항 규정에 의거 다음과 같이 공유수면 점용·사용을 변경허가 하였기 동법 제8조제6항의 규정에 의거 고시 합니다.

2016년 8월 3일

완 도 군 수

○공유수면점용·사용 변경 허가내역○

공 유 수 면 점 용 · 사 용 허 가 사 항							변 경 사 항 (면적 및 기간)		
허가 번호	위 치	목 적	면적 [㎡]	허 가 기 간	피 허 가 자		허 가 번 호	당 초	변 경
					주 소	성 명			
2006-29	완도읍 정도리 산1-7 지선	자연체험을 위한 관찰로	271.0	2016. 8. 7. 2021. 8. 6.	완도군 완도읍	국립 * * * * 공단	2016-81	2011. 8. 7. 2016. 8. 6.	2016. 8. 7. 2021. 8. 6.
2001-175	노화읍 등산리 1266-1 지선	육상해수양식 (인 수 관)	38.0	2016. 8. 5. 2021. 8. 4.	완도군 노화읍	이 * 식	2016-82	2011. 8. 5. 2016. 8. 4.	2016. 8. 5. 2021. 8. 4.
2001-182	완도읍 대야리 155-8 지선	육상종묘생산 (인 수 관)	685.0	2016. 8. 11. 2021. 8. 10.	완도군 완도읍	정 * 인	2016-83	2011. 8. 11. 2016. 8. 10.	2016. 8. 11. 2021. 8. 10.
2011-58	생일면 유서리 17-4 지선	육상종묘생산 (인 수 관)	360.0	2016. 7. 20. 2021. 7. 19.	완도군 생일면	고 * 선	2016-84	2011. 7. 20. 2016. 7. 19.	2016. 7. 20. 2021. 7. 19.
2001-176	노화읍 등산리 1246 지선	육상해수양식 (인 수 관)	40.0	2016. 8. 3. 2021. 8. 2.	완도군 노화읍	박 * 휘	2016-85	2011. 8. 3. 2016. 8. 2.	2016. 8. 3. 2021. 8. 2.
2001-174	노화읍 등산리 1245 지선	육상해수양식 (인 수 관)	50.0	2016. 8. 3. 2021. 8. 2.	완도군 노화읍	조 * 구	2016-86	2011. 8. 3. 2016. 8. 2.	2016. 8. 3. 2021. 8. 2.
2001-118	완도읍 대야리 647-2 지선	육상종묘생산 (인 수 관)	569.0	2016. 8. 4. 2021. 8. 3.	완도군 완도읍	김 * 임	2016-87	2011. 8. 4. 2016. 8. 3.	2016. 8. 4. 2021. 8. 3.
2011-57	신지면 월양리 1136-63 지선	육상해수양식 (인 수 관)	234.0	2016. 7. 20. 2021. 7. 19.	완도군 신지면	한 * 례	2016-88	2011. 7. 20. 2016. 7. 19.	2016. 7. 20. 2021. 7. 19.
2001-171	노화읍 등산리 952 지선	육상해수양식 (인 수 관)	54.0	2016. 8. 3. 2021. 8. 2.	완도군 노화읍	황 * 식	2016-89	2011. 8. 3. 2016. 8. 2.	2016. 8. 3. 2021. 8. 2.
2011-69	약산면 해동리 133-4 지선	육상해수양식 (인 수 관)	90.0	2016. 8. 19. 2021. 8. 18.	강진군 강진읍	이 * 심	2016-90	2011. 8. 19. 2016. 8. 18.	2016. 8. 19. 2021. 8. 18.

고시내용

페이지 : 1/1

게재(요청)일자	2016-08-02	담당부서	환경산림과	강기현
고시공고구분	고시	고시공고번호	완도군 고시 제2016-69호	
신문공고 게재 언론기관				
제목	신지면 동촌리 보호수 신규지정 고시			
내용	<div>- 위치 : 신지 동촌리 88-2 도</div> <div>- 지정본수 : 1본(해송)</div> <div>- 수령 : 200년</div> <div>- 수고 : 20m</div> <div>- 흉고 : 1.5m</div> <div>- 지정사유 : 주민들에게 쉼터를 제공하는 정자목으로써 보존가치가 매우 높음</div>			

신지면 동촌리 보호수 지정 고시(안)

완도군 고시 제 2016 - 호

산림보호법 제13조1항(보호수의 지정·관리)규정에 의거 다음과 같이 지정·고시코자 합니다.

- 다 음 -

1. 위 치 : 신지면 동촌리 88-2 도
2. 지정번호 : 15-20-5-5
3. 지정본수 : 1본
4. 수 종 : 해송
5. 수 령 : 200년
6. 수 고 : 20m
7. 흉 고 : 1.5m
8. 지정사유 : 주민들에게 쉼터를 제공하는 정자목으로서 보존가치가 매우 높음

2016년 7월 일

완 도 군 수

보호수 신규지정 대상지 사진

소재지	수 종	수 령	수 고	흉 고
신지 동춘 88-2 도	해송	200년	20m	1.5m



고시내용

페이지 : 1/1

게재(요청)일자	2016-08-10	담당부서	해양수산정책과 김태엽
고시공고구분	고시	고시공고번호	완도군 고시 제2016-70호
신문공고 게재 언론기관			
제목	공유수면 점용사용 허가사항 고시		
내용	「공유수면관리및매립에관한법률」 제8조제1항 규정에 의거 다음과 같이 공유수면 점용·사용을 허가 하였기에 동법 제8조 제6항의 규정에 의거 고시 합니다.		

공유수면 점용·사용 허가사항 고시(안)

「공유수면관리및매립에관한법률」 제8조제1항 규정에 의거 다음과 같이 공유수면 점용·사용을 허가 하였기에 동법 제8조 제6항의 규정에 의거 고시 합니다.

2016년 8월 10일

완 도 군 수

☐ 공유수면 점용·사용 허가내역

허 가 번 호	위 치	목 적	면 적 (㎡)	허가기간	피 허 가 (승 인)자		허 가 일
					주 소	성 명	
2016-24	고금면 농상리 775-16 지선	다목적 인양기 시설	314.2	2016. 8. 10. 2021. 8. 09.	완도군 고금면	고 금 면 어촌계장	2016. 8. 10.
2016-25	금당면 육산리 571-9 지선	다목적 인양기 시설	198.0	2016. 8. 10. 2021. 8. 09.	완도군 금당면	금 당 면 어촌계장	2016. 8. 10.
2016-26	약산면 우두리 447-32 지선	다목적 인양기 시설	257.5	2016. 8. 10. 2021. 8. 09.	완도군 약산면	약 산 면 어촌계장	2016. 8. 10.
2016-27	노화읍 방서리 310-6 지선	육상종묘생산 (인 수 관)	35.0	2016. 8. 10. 2021. 8. 09.	완도군 노화읍	윤 * 진	2016. 8. 10.
2016-28	완도읍 대야리 35-17 지선	호안도로 보수 및 확장	800.0	2016. 8. 10. 2046. 8. 09.	완도군 완도읍	완* 군*	2016. 8. 10.
2016-29	금일읍 충동리 268-7 지선	육상종묘생산 (인 수 관)	4.7	2016. 8. 10. 2021. 8. 09.	완도군 금일읍	최 * 문	2016. 8. 10.

고시내용

페이지 : 1/1

게재(요청)일자	2016-08-16	담당부서	해양수산정책과 김태엽
고시공고구분	고시	고시공고번호	완도군 고시 제2016-72호
신문공고 게재 언론기관			
제목	공유수면 점용 사용 실시계획 승인 고시		
내용	「공유수면 관리 및 매립에 관한 법률」 제17조 제1항 전단 및 제2항 전단, 같은법 시행규칙 제15조 제4항에 따라 다음과 같이 공유수면 점용 사용 실시계획을 승인(신고 수리)하였기에 같은법 5항의 규정에 의거 고시합니다.		

공유수면 점용 · 사용 실시계획 승인 고시(안)

「공유수면 관리 및 매립에 관한 법률」 제17조 제1항 전단 및 제2항 전단, 같은법 시행규칙 제15조 제4항에 따라 실시계획을 승인(신고 수리) 하였기에 같은법 제17조 제5항의 규정에 의거 고시 합니다.

2016년 8월 16일

완 도 군 수

○공유수면 점용 · 사용 실시계획 승인내역○

승 인 (신고) 번 호	위 치	목 적	면적 (㎡)	공사기간 (착수 및 준공예정일)	피승인(시행)자		승인일
					주 소	성 명	
2016-25	고금면 농상리 775-16 지선	다목적 안양기 설치	314.2	2016.08.16. 2016.10.15.	완도군 고금면	고금면 * * 어촌계장	2016.08.16.
2016-26	금당면 육산리 571-9 지선	다목적 안양기 설치	198.0	2016.08.16. 2017.08.15.	완도군 금당면	금당면 * * 어촌계장	2016.08.16.
2016-27	약산면 우두리 447-32 지선	다목적 안양기 설치	257.5	2016.08.16. 2017.08.15.	완도군 약산면	약산면 * * 어촌계장	2016.08.16.
2016-28	노화읍 방서리 310-6 지선	육상종묘생산 (인 수 관)	35.0	2016.08.16. 2017.08.15.	완도군 노화읍	윤 * 진	2016.08.16.
2016-29	금일읍 충동리 268-7 지선	육상종묘생산 (인 수 관)	4.7	2016.08.16. 2017.08.15.	완도군 금일읍	최 * 문	2016.08.16.

고시내용

페이지 : 1/1

게재(요청)일자	2016-08-16	담당부서	해양수산정책과 김태엽
고시공고구분	고시	고시공고번호	완도군 고시 제2016-73호
신문공고 게재 언론기관			
제목	공유수면 점용 사용 실시계획 승인 고시		
내용	「공유수면 관리 및 매립에 관한 법률」 제17조 제1항 전단 및 제2항 전단, 같은법 시행규칙 제15조 제4항에 따라 다음과 같이 공유수면 점용 사용 실시계획을 승인(신고 수리)하였기에 같은법 5항의 규정에 의거 고시합니다.		

공유수면 점용 · 사용 실시계획 승인 고시(안)

「공유수면 관리 및 매립에 관한 법률」 제17조 제1항 전단 및 제2항 전단, 같은법 시행규칙 제15조 제4항에 따라 실시계획을 승인(신고 수리) 하였기에 같은법 제17조 제5항의 규정에 의거 고시 합니다.

2016년 8월 16일

완 도 군 수

○공유수면 점용 · 사용 실시계획 승인내역○

승 인 (신고) 번 호	위 치	목 적	면적 (㎡)	공사기간 (착수 및 준공예정일)	피승인(시행)자		승인일
					주 소	성 명	
2016-30	완도읍 대야리 35-17 지선	호안도로 보수 및 확장공사	800.0	2016.08.16. 2016.11.15.	완도군 완도읍	완도*수	2016.08.16.

고시내용

페이지 : 1/1

게재(요청)일자	2016-08-18	담당부서	해양수산정책과 김태엽
고시공고구분	고시	고시공고번호	완도군 고시 제2016-74호
신문공고 게재 언론기관			
제목	공유수면 점용사용 허가사항 고시		
내용	「공유수면관리및매립에관한법률」 제8조제1항 규정에 의거 다음과 같이 공유수면 점용·사용을 허가 하였기에 동법 제8조 제6항의 규정에 의거 고시 합니다.		

공유수면 점용·사용 허가사항 고시(안)

「공유수면관리및매립에관한법률」 제8조제1항 규정에 의거 다음과 같이 공유수면 점용·사용을 허가 하였기에 동법 제8조 제6항의 규정에 의거 고시 합니다.

2016년 8월 18일

완 도 군 수

☐ 공유수면 점용·사용 허가내역

허 가 번 호	위 치	목 적	면 적 (㎡)	허가기간	피 허 가 (승 인)자		허 가 일
					주 소	성 명	
2016-30	약산면 득암리 26-14 지선	육상해수양식 (인 수 관)	192.0	2016. 8. 18. 2021. 8. 17.	완도군 약산면	해 * 수 * 영어조합법인	2016. 8. 18.
2016-31	고금면 가교리 40-207 지선	육상종묘생산 (인 수 관)	286.0	2016. 8. 18. 2021. 8. 17.	완도군 고금면	정*환 외1	2016. 8. 18.
2016-32	금일읍 신구리 1537 지선	육상종묘생산 (인 수 관)	190.6	2016. 8. 18. 2021. 8. 17.	완도군 금일읍	염 * 성	2016. 8. 18.

고시내용

페이지 : 1/1

게재(요청)일자	2016-08-18	담당부서	해양수산정책과 김태엽
고시공고구분	고시	고시공고번호	완도군 고시 제2016-75호
신문공고 게재 언론기관			
제목	공유수면 점용사용 변경허가 사항 고시		
내용	「공유수면관리및매립에관한법률」 제8조제4항 규정에 의거 다음과 같이 공유수면 점용·사용을 변경허가 하였기에 동법 제8조제6항의 규정에 의거 고시 합니다.		

공유수면 점용·사용 변경허가고시(안)

「공유수면관리및매립에관한법률」 제8조제4항 규정에 의거 다음과 같이 공유수면 점용·사용을 변경허가 하였기 동법 제8조제6항의 규정에 의거 고시 합니다.

2016년 8월 18일

완 도 군 수

○공유수면점용·사용 변경 허가내역○

공 유 수 면 점 용 · 사 용 허 가 사 항							변 경 사 항 (면적 및 기간)		
허가 번호	위 치	목 적	면적 [㎡]	허 가 기 간	피 허 가 자		허 가 번 호	당 초	변 경
					주 소	성 명			
2001-222	고금면 가교리 958 지선	육상해수양식 (인 수 관)	420.0	2016. 9. 27. 2021. 9. 26.	완도군 고금면	김 * 곤	2016-91	2011. 9. 27. 2016. 9. 26.	2016. 9. 27. 2021. 9. 26.
2011-77	소안면 이월리 284 지선	육상종묘생산 (인 수 관)	44.0	2016. 9. 2. 2021. 9. 1.	완도군 소안면	장 * 근	2016-92	2011. 9. 2. 2016. 9. 1.	2016. 9. 2. 2021. 9. 1.
2011-78	노화읍 동천리 226 지선	육상종묘생산 (인 수 관)	68.0	2016. 9. 2. 2021. 9. 1.	완도군 노화읍	강 * 식	2016-93	2011. 9. 2. 2016. 9. 1.	2016. 9. 2. 2021. 9. 1.
2001-115	보길면 부항리 44 지선	육상해수양식 (인 수 관)	65.0	2016. 9. 2. 2021. 9. 1.	완도군 보길면	박 * 필	2016-94	2011. 9. 2. 2016. 9. 1.	2016. 9. 2. 2021. 9. 1.
2011-79	약산면 우두리 883-25 지선	육상해수양식 (인 수 관)	108.0	2016. 9. 2. 2021. 9. 1.	완도군 약산면	표 * 훈	2016-95	2011. 9. 2. 2016. 9. 1.	2016. 9. 2. 2021. 9. 1.
2001-196	노화읍 고막리 산268 지선	육상해수양식 (인 수 관)	30.0	2016. 9. 4. 2021. 9. 3.	완도군 노화읍	김 * 주	2016-96	2011. 9. 4. 2016. 9. 3.	2016. 9. 4. 2021. 9. 3.
2001-213	노화읍 등산리 1254 지선	육상해수양식 (인 수 관)	50.0	2016. 9. 18. 2021. 9. 17.	완도군 노화읍	조 * 임	2016-97	2011. 9. 18. 2016. 9. 17.	2016. 9. 18. 2021. 9. 17.
2001-195	노화읍 등산리 1251 지선	육상해수양식 (인 수 관)	25.0	2016. 9. 4. 2021. 9. 3.	완도군 노화읍	김 * 주	2016-98	2011. 9. 3. 2016. 9. 2.	2016. 9. 3. 2021. 9. 2.
2001-198	노화읍 등산리 1246 지선	육상해수양식 (인 수 관)	25.0	2016. 9. 4. 2021. 9. 3.	완도군 노화읍	박 * 철	2016-99	2011. 9. 4. 2016. 9. 3.	2016. 8. 4. 2021. 8. 3.

고시내용

페이지 : 1/1

게재(요청)일자	2016-08-23	담당부서	해양수산정책과 김태엽
고시공고구분	고시	고시공고번호	완도군 고시 제2016-76호
신문공고 게재 언론기관			
제목	공유수면 점용사용 변경허가 사항 고시		
내용	「공유수면관리및매립에관한법률」 제8조제4항 규정에 의거 다음과 같이 공유수면 점용·사용을 변경허가 하였기에 동법 제8조제6항의 규정에 의거 고시 합니다.		

공유수면 점용·사용 변경허가고시(안)

「공유수면관리및매립에관한법률」 제8조제4항 규정에 의거 다음과 같이 공유수면 점용·사용을 변경허가 하였기 동법 제8조제6항의 규정에 의거 고시 합니다.

2016년 8월 23일

완 도 군 수

○공유수면점용·사용 변경 허가내역○

공 유 수 면 점 용 · 사 용 허 가 사 항							변 경 사 항 (면적 및 기간)		
허가 번호	위 치	목 적	면적 [㎡]	허 가 기 간	피 허 가 자		허 가 번 호	당 초	변 경
					주 소	성 명			
2006 -32	군외면 영풍리 441-11 지선	다목적인양기 (호이스트)	160.0	2016. 9. 26. 2021. 9. 25.	완도군 군외면	군외면 영풍리	2016 -100	2011. 9. 26. 2016. 9. 25.	2016. 9. 26. 2021. 9. 25.

고시내용

페이지 : 1/1

게재(요청)일자	2016-08-23	담당부서	해양수산정책과 김태엽
고시공고구분	고시	고시공고번호	완도군 고시 제2016-77호
신문공고 게재 언론기관			
제목	공유수면 점용 사용 실시계획 승인 고시		
내용	「공유수면 관리 및 매립에 관한 법률」 제17조 제1항 전단 및 제2항 전단, 같은법 시행규칙 제15조 제4항에 따라 다음과 같이 공유수면 점용 사용 실시계획을 승인(신고 수리)하였기에 같은법 5항의 규정에 의거 고시합니다.		

공유수면 점용 · 사용 실시계획 승인 고시(안)

「공유수면 관리 및 매립에 관한 법률」 제17조 제1항 전단 및 제2항 전단, 같은법 시행규칙 제15조 제4항에 따라 실시계획을 승인(신고 수리) 하였기에 같은법 제17조 제5항의 규정에 의거 고시 합니다.

2016년 8월 23일

완 도 군 수

○공유수면 점용 · 사용 실시계획 승인내역○

승 인 (신고) 번 호	위 치	목 적	면적 (㎡)	공사기간 (착수 및 준공예정일)	피승인(시행)자		승인일
					주 소	성 명	
2016 -31	약산면 득암리 26-14번지 지선	육상해수양식 (인 수 관)	192.0	2016. 8. 25. 2017. 8. 24.	완도군 약산면	해 * 수 * 영어조합법인	2016. 8. 25.
2016 -32	고금면 가교리 40-207번지 지선	육상해수양식 (인 수 관)	286.0	2016. 8. 25. 2017. 8. 24.	고금면 고금동로	정 * 환 외1	2016. 8. 25.
2016 -33	금일읍 신구리 1537번지 지선	육상해수양식 (인 수 관)	190.6	2016. 8. 25. 2017. 8. 24.	금일읍 금일로	염 * 성	2016. 8. 25.

고시내용

페이지 : 1/1

게재(요청)일자	2016-08-24	담당부서	수산양식과	이수진
고시공고구분	고시	고시공고번호	완도군 고시 제2016-78호	
신문공고 게재 언론기관				
제목	『낙시어선의 안전운항 등을 위한 고시』 일부개정			
내용	「낙시 관리 및 육성법」 제35조에 따라 낙시어선의 안전운항과 사고 방지 및 그 밖에 낙시어선업의 질서유지를 위하여 다음과 같이 고시합니다. <div>2016. 8. 24 .</div> <div>완 도 군 수</div>			

「낙시어선의 안전운항 등을 위한 고시」 일부개정

「낙시 관리 및 육성법」 제35조에 따라 낙시어선의 안전운항과 사고 방지 및 그 밖에 낙시어선업의 질서유지를 위하여 다음과 같이 고시합니다.

2016. 8. 24.

완 도 군 수

1. 개정이유

낙시어선의 영업 제한시간을 알리고 야간운항 가능조건에 대한 명확한 설비기준을 규정하려는 것임.

2. 주요내용

- 영업 제한시간 및 야간운항 가능 조건에 대한 설비기준 규정(안 제3조)
 - 하절기(4월~10월) : 22:00 ~ 익일 02:00, 동절기(11월~3월) : 22:00 ~ 익일 03:00
 - 선외기 설치 낙시어선 : 일몰 후 30분부터 일출 전 30분까지

3. 고시안 : 별첨

낙시어선의 안전운항 등을 위한 고시 일부개정고시안

낙시어선의 안전운항 등을 위한 고시 일부를 다음과 같이 개정한다.

제3조 제목 중 “영업시간 및 운항횟수”를 “영업 제한시간 및 운항횟수”로 하고, 같은 조 제1항 각 호 및 제2항을 다음과 같이 한다.

1. 하절기(4월~10월) : 22:00 ~ 익일02:00
 2. 동절기(11월~ 3월) : 22:00 ~ 익일 03:00
 3. 선외기 설치 낙시어선 : 일몰 후 30분부터 일출 전 30분까지
- ② 레이더 등 야간 항해장비가 설치된 낙시어선은 제1항에도 불구하고, 선박검사증서상 항해시간을 적용한다.

부칙

이 고시는 고시한 날부터 시행한다.

신구조문 대비표

현행	개정안
<p>제3조(영업시간 및 운항횟수) ① 낚시어선의 영업시간은 다음 각 호로 한다.</p> <p>1. 하절기(4월~10월) : 02:00~22:00</p> <p>2. 동절기(11월~ 3월) : 03:00~22:00</p> <p>3. 선외기 설치 낚시어선 : 일출 후 30분부터 일몰 전 30분까지</p> <p>② 야간운항에 필요한 조명시설 등 안전운항시설과 장비를 갖추고 운항하는 낚시어선은 제1항을 적용받지 않는다.</p> <p>③ (생략)</p>	<p>제3조(영업 제한시간 및 운항횟수) ① 낚시어선의 영업시간은 다음 각 호로 한다.</p> <p>1. 하절기(4월~10월) : 22:00 ~ 익일02:00</p> <p>2. 동절기(11월~ 3월) : 22:00 ~ 익일 03:00</p> <p>3. 선외기 설치 낚시어선 : 일몰 후 30분부터 일출 전 30분까지</p> <p>② 레이더 등 야간 항해장비가 설치된 낚시어선은 제1항에도 불구하고, 선박검사증서상 항해시간을 적용한다.</p> <p>③ (현행과 같음)</p>

낙시어선의 안전운항 등을 위한 고시

제1조(목적) 이 고시는 「낙시 관리 및 육성법」 제35조에 따라 낙시어선의 안전운항과 승객의 안전사고 예방, 수질오염의 방지 및 수산자원보호 등을 위하여 낙시어선업자 및 승객이 준수하여야 할 사항을 규정함을 목적으로 한다.

제2조(적용범위) 「낙시 관리 및 육성법」 (이하 “법”이라 한다) 제25조 제1항에 따라 낙시어선업을 신고한 자(이하 “낙시어선업자”라 한다)와 선원 및 낙시어선의 승객에 대하여 적용한다.

제3조(영업 제한시간 및 운항횟수) ① 낙시어선의 영업시간은 다음 각 호로 한다.

1. 하절기(4월~10월) : 22:00 ~ 익일 02:00

2. 동절기(11월~ 3월) : 22:00 ~ 익일 03:00

3. 선외기 설치 낙시어선 : 일몰 후 30분부터 일출 전 30분까지

② 레이더 등 야간 항해장비가 설치된 낙시어선은 제1항에도 불구하고, 선박검사증서상 항해시간을 적용한다.

③ 제1항과 제2항의 경우에도 불구하고 해양경비안전서장이 안전운항에 지장이 있다고 판단할 때에는 운항을 제한할 수 있다.

제4조(영업구역의 제한) 낙시어선업자 및 선원은 다음 각 호에 해당하는 해역에 안내하거나 그 해역에서 낙시어선의 승객으로 하여금 낙시어선 선상에서 낙시를 하게 하여서는 아니 된다.

1. 「군사기지 및 군사시설 보호법」, 「해사안전법」, 「항만법」, 「개항 질서법」 등에 따른 제한 및 통제구역

2. 「항로표지법」에 따른 항로표지시설

제5조(낙시어선업자 등의 준수사항) ① 낙시어선업자 및 선원은 다음

각 호의 사항을 준수하여야 한다.

1. 간출암, 갯바위 또는 무인도 등에 승객을 안내할 경우 승객의 안전을 위해 입항 시 하선한 승객을 모두 신고 입항
2. 승선하려는 승객에게 신분증 제시를 요구하여 승객명부의 기재 내용 확인
3. 승객이 정당한 사유 없이 신분증 제시요구에 따르지 아니하는 경우에는 승선을 거부
4. 낚시장소에 승객을 안내할 때에는 승객과 상호 연락체계를 유지하여 급작스러운 기상악화 등의 상황 발생시 승객을 안전하게 대피 조치
5. 제1항제4호에 따른 안전대피 조치에 따르지 않을 경우 인근 해양경비 안전서에 인명대피 조치 요청
6. 낚시어선에 승선한 승객 등 승선자 전원에게 구명조끼를 착용하도록 하고, 승객이 구명조끼를 착용하지 아니하면 승선을 거부
7. 낚시어선의 안전 및 안전용품 점검
8. 낚시어선업 신고확인증과 낚시어선의 승객이 준수하여야 하는 사항을 승객이 잘 볼 수 있도록 낚시어선에 게시

② 낚시어선업자 및 선원은 다음 각 호의 행위를 하여서는 아니 된다.

1. 법 제28조에 따른 승선정원을 초과하여 승선하게 하는 행위
2. 보호자를 동반하지 아니한 14세 미만의 사람, 「정신보건법」 제3조 제1호에 따른 정신질환자 등 승선에 부적격한 사람을 승선하게 하는 행위
3. 그 밖에 낚시어선의 안전운항에 위해를 끼친다고 인정되는 행위

③ 낚시어선업자 및 선원은 수질오염의 방지 및 수산자원 보호 등을 위해 다음 각 호의 조치를 하여야 한다.

1. 쓰레기는 낚시어선 내 지정된 장소에 배출하거나 종량제 봉투에 담아 배출
2. 해상에 유류, 분뇨, 폐기물을 버리는 행위 금지
3. 낚시도구나 미끼를 버리는 행위 금지
4. 낚시도구는 유해물질의 허용기준 준수
5. 「수산자원관리법」에서 규정하는 포획 금지 수산동물의 종류, 체장·

체중 및 포획·채취 금지기간 안내

제6조(낙시어선 승객의 준수사항) ① 승객은 안전수칙을 준수하고, 해양 오염방지 등의 주의를 다하여야 한다.

② 승객은 수산자원보호를 위해 「수산자원관리법 시행령」 제6조에 따른 포획금지 체장·체중 이하의 수산동물은 포획 즉시 방류하여야 한다.

③ 승객은 승선한 어선이 낙시어선업 신고를 필한 어선인지를 확인하여야 한다.

④ 승객은 다음 각 호의 행위를 하여서는 아니 된다.

1. 낙시어선 정원을 초과하여 승선을 요구하는 행위
 2. 낙시어선업자 또는 선원의 구명동의 착용지시 및 그 밖의 안전운항을 위한 주의사항이나 지시를 위반하는 행위
 3. 선내에서 술을 마시거나 그 밖의 선내 질서를 문란하게 하는 행위
 4. 영업시간 외 항행, 영업구역 이외 지역에 안내를 요구하는 행위
 5. 과다한 밀밥(떡밥)을 사용하거나 낚싯봉(낚싯바늘이 물속에 가라앉도록 낚싯줄 끝에 매어 다는 작은 쇠덩이)을 바다에 투기하는 행위
 6. 분노, 미끼, 낚시도구, 쓰레기 등을 무단 투기하는 행위
 7. 인명구조 장비나 그 밖에 낙시어선의 설비를 파손하는 행위
- ⑤ 승객은 기상악화 등으로 낙시어선업자의 대피 요구가 있을 시에는 즉각 응하여야 한다.
- ⑥ 낙시어선에 승선하고자 하는 자는 승객명부 작성을 위한 낙시어선업자 및 선원의 신분증 제시요구에 따라야 한다.

제7조(낙시어선업 신고확인증 등의 게시) 낙시어선업자가 법 제32조에 따른 낙시어선의 신고확인증 및 낙시어선 승객이 준수하여야 하는 사항의 게시방법은 별표와 같다.

부칙

제1조(시행일) 이 고시는 고시한 날부터 시행한다.

제2조(다른 고시의 폐지) 완도군 고시 제2008-46호(2008. 8.)는 폐지한다.

[별표]

낙시어선업 신고확인증 및 낙시어선의 승객이 준수하여야 하는 사항의 게시방법
(제7조 관련)

1. 게시판의 제작기준

- 재 질 : 아크릴 등 색이 변하지 않는 재질
- 색 상
 - 글 씨 : 검은색
 - 바 탕 : 낙시어선업 신고확인증 - 흰색, 승객 준수사항 - 노란색
- 게시판 및 글씨의 크기 : 게시판의 부착장소에 따라 적절한 크기로 조정하되, 누구나 잘 알아볼 수 있도록 하여야 하며, 아래(게시방법의 예시)와 같이 직사각형 형태로 제작

2. 게시판의 부착장소

- 해당 낙시어선의 갑판실 외벽 등 누구나 잘 볼 수 있는 장소

3. 게시방법의 예시

낙시어선업 신고확인증
승객 준수사항 (문안 붙임 참조)

승객 준수사항

「낙시 관리 및 육성법」 제35조에 따라 원도군수가 고시한 낙시어선의 승객이 준수하여야 하는 사항을 다음과 같이 표기함.

1. 승객은 안전수칙을 준수하고, 해양오염방지 등의 주의를 다하여야 합니다.
2. 승객은 수산자원보호를 위해 「수산자원관리법 시행령」 제6조에 따른 포획 금지 채장·채중 이하의 수산동물은 포획 즉시 방류하여야 합니다.
3. 승객은 승선한 어선이 낙시어선업 신고를 필한 어선인지를 확인하여야 합니다.
4. 승객은 다음 각 호의 행위를 하여서는 아니 됩니다.
 - 가. 낙시어선 정원을 초과하여 승선을 요구하는 행위
 - 나. 낙시어선업자 또는 선원의 구명동의 착용지시 및 그 밖의 안전운항을 위한 주의사항이나 지시를 위반하는 행위
 - 다. 선내에서 술을 마시거나 그 밖의 선내 질서를 문란하게 하는 행위
 - 라. 영업시간 외 항행, 영업구역 이외 지역에 안내를 요구하는 행위
 - 마. 과도한 밀밥(떡밥)을 사용하거나 낚싯봉(낚싯바늘이 물속에 가라앉도록 낚싯줄 끝에 매어 다는 작은 췌덩이)을 바다에 투기하는 행위
 - 바. 분뇨, 미끼, 낚시도구, 쓰레기 등을 무단 투기하는 행위
 - 사. 인명구조 장비나 그 밖에 낙시어선의 설비를 파손하는 행위
5. 승객은 기상악화 등으로 낙시어선업자의 대피 요구가 있을 시에는 즉각 응하여야 합니다.
6. 낙시어선에 승선하고자 하는 자는 승객명부 작성을 위한 낙시어선업자 및 선원의 신분증 제시요구에 따라야 합니다.

공고내용

페이지 : 1/1

게재(요청)일자	2016-08-10	담당부서	수산양식과	추영철
고시공고구분	공고(일반공고)	고시공고번호	완도군 공고 제2016-361호	
신문공고 게재 언론기관				
제목	어업면허 처분에 따른 공고			
내용	수산업법 시행령 제6조 제4항 및 어업면허의 관리등에 관한 규칙 제6조 제2항의 규정에 의거 어업면허 처분하였기에 고시 공고를(시군구보)(홈페이지)(게시판) 에 게재하고자 합니다. 붙임 어업면허 처분 공고(안) 1부. 끝.			

완도군공고 제 2016 - 호

공 고

수산업법 시행령 제6조제4항 및 어업면허의 관리 등에 규칙 제6조제2항의
규정에 의거 어업면허 처분하였기 다음과 같이 공고 합니다.

2016 년 8월 10일

완 도 군 수

어업면허 처분내역

□ 어업면허 처분내역

면허 번호	어업의 종 류	어업의 방 법	품 종	어장 위치	면적 (ha)	어업권자		면허기간	수면 번호
						주 소	성 명		
계	13건				879.0				
13878	해조류	부류망홍식	김 등	금일 어구낙	200.0	금일 화목	완 도 금일수협	2016. 8. 10. 2026. 8. 09.	본 3
13879	해조류	부류망홍식	김 등	금일 어구낙	200.0	금일 화목	완 도 금일수협	2016. 8. 10. 2026. 8. 09	본 4
13880	해조류	부류망홍식	김 등	금일 어구낙	200.0	금일 화목	완 도 금일수협	2016. 8. 10. 2026. 8. 09	본 5
13881	해조류	부류망홍식	김 등	생일 덕우	150.0	생일 덕우	덕 우 어촌계	2016. 8. 10. 2026. 8. 09	본 9
13882	해조류	연승수하식	미역 등	금일 동백	6.0	금일 동백	동 백 어촌계	2016. 8. 10. 2026. 8. 09	본 38
13883	해조류	연승수하식	미역 등	금일 동백	20.0	금일 동백	동 백 어촌계	2016. 8. 10. 2026. 8. 09	본 39
13884	해조류	연승수하식	미역 등	금일 동백	20.0	금일 동백	동 백 어촌계	2016. 8. 10. 2026. 8. 09	본 40
13885	해조류	연승수하식	미역 등	금일 소랑	10.0	금일 소랑	소 랑 어촌계	2016. 8. 10. 2026. 8. 09	본 42
13886	해조류	연승수하식	다시마 등	금일 궁항	20.0	금일 궁항	궁 항 어촌계	2016. 8. 10. 2026. 8. 09	본 78
13887	해조류	연승수하식	다시마 등	금일 소랑	10.0	금일 소랑	소 랑 어촌계	2016. 8. 10. 2026. 8. 09	본 80
13888	해조류	연승수하식	다시마 등	금일 소랑	20.0	금일 소랑	소 랑 어촌계	2016. 8. 10. 2026. 8. 09	본 81
13889	해조류	연승수하식	다시마 등	신지 대평	20.0	신지 대평	대 평 어촌계	2016. 8. 10. 2026. 8. 09	본 88
13890	패류	투석식	전복 등	금일 소랑	3.0	금일 소랑	소 랑 어촌계	2016. 8. 10. 2026. 8. 09	본 122

공고내용

페이지 : 1/1

게재(요청)일자	2016-08-11	담당부서	수산양식과	추영철
고시공고구분	공고(일반공고)	고시공고번호	완도군 공고 제2016-364호	
신문공고 게재 언론기관				
제목	한정어업 면허 처분 공고			
내용	수산업법 제8조 제1항 및 제15조 제1항의 규정에 의거 한정어업면허 처분하였기 고시공고를 (시군구보)(홈페이지)(게시판)에 게재하고자 합니다. 붙임 한정어업면허 처분 공고 안 1부. 끝			

완도군공고 제 2016 - 호

공 고

수산업법 제8조제1항 및 제15조제1항에 의거 한정어업면허 처분사항을
동법 제6조제1항의 규정에 의거 다음과 같이 공고 합니다.

2016 년 08 월 11일

완 도 군 수

한정 어업면허 처분내역

□ 한정어업 면허 처분내역

면허 번호	어업의 종 류	어업의 방 법	품 종	어장위치	면적 (ha)	어업권자		면허기간	수면 번호
						주 소	성 명		
계	1건				8.0				
13891	해 조류	연승수하식	다시마 등	신지 신리	8.0	신지 신리	신 리 어촌계	2016.08.11 2026.08.10	본 86
			이	하	여	백			

공고내용

페이지 : 1/1

게재(요청)일자	2016-08-16	담당부서	민원봉사과	김영훈
고시공고구분	공고(일반공고)	고시공고번호	완도군 공고 제2016-369호	
신문공고 게재 언론기관				
제목	2017년도 지적재조사사업 실시계획 공고			
내용	「지적재조사에 관한 특별법」 제6조에 의거 실시계획을 수립하고, 같은 법 제7조제4항에 의거 주민의견을 청취코자 다음과 같이 공고하고자 합니다. 1. 사 업 명 : 2017년도 지적재조사사업 2. 사업위치 : 고금면 세동리 95-1번지 일원 3. 사업시행자 : 완도군수 4. 사업기간 : 2016. 08 ~ 2018. 12			

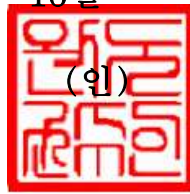
완도군 공고 2016-369제호

지적재조사사업지구 실시계획 공람공고

「지적재조사에 관한 특별법」 제6조에 의거 실시계획을 수립하고, 같은 법 제7조제4항에 의거 주민의견을 청취코자 다음과 같이 공고합니다.

2016년 8월 16일

완 도 군 수 (인)



1. 사 업 명 : 지적재조사사업

(단위: 천 원)

사업지구명	사업위치	사업예산	비고
세동1지구	완도군 고금면 세동리 95-1번지 일원	60,188	

2. 공고기간 : 공고일부터 30일간

3. 사업시행자 : 완도군수

4. 사업기간 : 2016. 08. ~ 2018. 12.

5. 관계서류 및 열람 장소

가. 관계서류 : 토지대장, 등기부 등본, 지적도

나. 열람장소 : 완도군청 민원봉사과 공간정보담당

6. 의견제출 방법 :

본 공람공고 내용에 대하여 의견이 있는 기관·단체 또는 개인은 공고기간 내에 의견서를 작성하여 방문, 팩스, 우편 등으로 완도군수에게 제출하여 주시기 바라며, 기타 자세한 사항은 완도군 민원봉사과 (☎061-550-5377)로 문의하여 주시기 바랍니다.

가. 방문 : 완도군청 민원봉사과 공간정보담당

나. 전화 : 061-550-5377 / 팩스 : 061-550-5347~9

다. 우편 : 59124) 전남 완도군 완도읍 청해진남로 51 완도군청 민원봉사과

실시계획에 대한 의견서

접수번호		접수일자		
① 사업명				
② 사업지구위치				
③ 시행자				
④ 의견제출자	성명 및 기관·단체명		생년월일 (등록번호)	
	주 소			
	연락처			
⑤ 의견내용				

「지적재조사에 관한 특별법」 제7조 제5항에 따라 위와 같이 의견서를 제출합니다.

년 월 일

제 출 자

(서명 또는 인)

완도군수 귀하

처 리 절 차				
의견서작성 토지소유자 이해관계자	→	접수	→	검토
			→	처리결과요약
				→
				지구지정신청

처리기관 : 시·군·구 담당 부서

210mm×297mm[백상지 80g/㎡(재활용품)]



등록번호	민원봉사과-
보존기간	5 년
결재일자	2016.
공개구분	공 개

담당자	공간정보 담당	민원봉사 과장	부군수	군 수	결 재
협조) 지적관리담당					
예산담당					

2017년도 지적재조사사업 실시계획



완 도 군

(민 원 봉 사 과)

I 사업 추진 및 근거

가. 추진목적

- 지적도상 경계와 실제경계 불일치로 경계분쟁 및 재산권 행사에 따른 불편사항 해소와 세계측지 디지털 지적구축

나. 근거법령 및 사업규모

- 『지적재조사에 관한 특별법』 시행. 2012년 3월 17일
 - 2012년부터 2030년 까지 중장기 국책사업으로 추진 결정
 - 1조 3000억 국비투입 추진 확정(기획재정부)
 - 전국 61,924지구 5,536천필 6,154km² (전국 면적 6.2%, 필지 14.8%)
 - 지적공부에 등록된 경계·면적·권리사항 등이 실제 현황과 일치하지 아니하는 불부합 지역(등록사항정정 대상토지 지역)

다. 추진체계

- 1). 국토교통부 : 사업총괄(기본계획수립, 사업추진지침작성 등)
- 2). 전라남도 : 사업지원(지구 지정 및 사업추진 지도)
- 3). 완 도 군 : 사업시행자(사업추진 및 지적측량 집행 등)

Ⅱ 2017년 사업추진 현황 및 내용

가. 사업개요

- 1). 사업시행자 : 완도군수
- 2). 사업지구 명칭 : 세동1지구
- 3). 사업 현황 및 사업비

○ 사업지구 현황

(단위: m², 천원)

사업지구명	필지수	면적	예정사업비	대상인원	비고
세동1지구	358	289,556	60,188	86명	경계 불부합

○ 사업기간 : 2016년 8월 ~ 2018년 12월

○ 사업비 : 60,188천원(국 90%, 군 10%)

○ 사업지구 현황도면

- 위치 : 완도군 고금면 세동리 95-1번지 일원



- 소유형태별 현황

구 분	지 번 수	면 적(m ²)	비 고
계	358	289,556	
민유지	285	251,978	
국·공유지	61	29,982	
기타	12	7,596	

- 지목별 현황

구 분	지 번 수	면 적(m ²)	비 고
계	358	289,556	
대지	10	3,343	
농지(전,답)	124	88,556	
임야	13	83,291	
도로	94	25,081	
기타	117	89,285	

- 용도별 현황

주용도	용도	동수	비고
건축물 용도		21	
주택	단독주택	11	
제2종근린생활시설	사무실, 교회	2	
동식물관련시설	축사, 배양실	4	
창고시설	저온창고, 창고	2	
공장	미역공장	2	

나. 주요 추진내용

- 1). 지적재조사사업 실시계획 수립
- 2). 주민설명회 실시
- 3). 토지소유자 동의서 징구
- 4). 토지소유자 협의회 구성
- 5). 사업지구의 지정
- 6). 지적재조사사업 대행자 선정
- 7). 일필지 조사
- 8). 지적재조사 측량
- 9). 지적재조사측량성과 검사
- 10) 경계확정 및 조정금 산정
- 11) 지적공부정리 및 등기촉탁

다. 향후 추진일정

- 1). 실시계획 수립 및 주민공람 : 2016년 9월
- 2). 주민설명회 실시 : 2016년 10월
- 3). 사업지구 지정·고시 및 통지 : 2016년 12월
- 4). 일필지 조사 및 재조사 측량 : 2017년 1월 ~ 2017년 8월
- 5). 경계확정 및 조정금 산정, 장수·지급 : 2017년 9월 ~ 2018년 6월
- 6). 지적공부 정리 및 등기촉탁 : 2018년 7월 ~ 2018년 12월

라. 2017년 사업 세부추진 내용

라-1. 준비단계

1). 실시계획 주민 공람·공고 및 서면통지

- 시 게시판 및 홈페이지 게시(30일 이상, 의견수렴 및 검토·반영)
- 실시계획 수립 내용 및 주민설명회 예고 통지

2). 주민설명회 개최

- 목 적 : 지적재조사사업 추진 방향 및 절차 설명
- 대 상 : 사업지구 내 토지소유자
- 내 용 : 지적재조사사업 추진절차, 사업의 효과 등

3). 토지소유자 동의서 징구

- 동의서 징구 대상 : 79명
 - 관내 : 44명 - 관외 : 33명 - 기타 : 2
- 주소파악이 가능한 소유자의 2/3 동의서 징구
- 동의서는 방문, 우편, FAX, 이메일 등으로 제출

4). 토지소유자협의회 구성 및 운영

- 목 적 : 지적재조사사업의 효율적인 추진 등
- 구 성 : 사업지구 토지소유자로 구성 (위원장 포함 5명이상 20명이하)
- 역할 및 의결사항
 - 지적소관청에 대한 우선사업지구의 신청
 - 일필지 조사에 대한 입회
 - 임시경계점표지 및 경계점표지 설치에 대한 입회
 - 지적공부정리 정지 기간에 대한 의견 제출

- 조정금 산정 기준에 대한 결정
- 경계결정위원회 위원의 추천

5). 지적재조사위원회 구성 및 운영

- 목 적 : 지적재조사사업 주요정책 및 현안사항 심의·의결
- 구 성 [위원장(군수) 및 부위원장 포함 10명 이내]
- 심의·의결사항
 - 지적공부정리 등의 정지
 - 지목의 변경
 - 조정금의 산정
 - 그 밖에 위원장이 부의하는 사항
- 조직 및 운영은 조례로 정함

6). 경계결정위원회 구성 및 운영

- 목 적 : 경계결정 및 경계분쟁해소
- 구 성 [위원장(판사) 및 부위원장(부군수) 포함 11명 이내]
- 심의 의결 사항 : 경계설정 및 경계설정 이의신청 사항
- 조직 및 운영은 조례로 정함

7). 지적재조사사업지구 지정고시

- 각 시군의 사업지구 지정신청 받은 후 도지사가 고시
(사업 목적, 시행기간, 추진계획, 사업지역 범위 및 지구 내 지번 등)

라-2. 본 사업단계

1). 측량 용역계약 체결

- 표준계약서에 따라 용역계약 체결
- 지적측량 의뢰 공문 생성 및 통보
- 지적측량 계약의 단서 조항 명시

※ 지적측량성과 납품 후 지적재조사사업이 완료될 때까지 소관청
이나 추진위원회의 결정에 따른 경계 조정, 기 납품된 측량 성과 자료를
수정, 현지 경계점을 조정 표시 등 사항.

- 지적측량 성과 납품 서식 측량 지침에 의하고 통상적인 사항은
『공간정보의 구축 및 관리 등에 관한 법률』에 준한다.

2). 일필지 조사 및 지적재조사 측량

- 소유자, 지번, 지목, 경계 또는 좌표, 지상건축물 및 지하건축
물의 위치, 개별공시지가, 국공유지 임대계약 현황 등을 조사

⇒ 지적측량 관련규정 참조

- 국·공유지 이·점용현황 작성 ⇒ 관리청 통보.

- 토지이동에 따른 지적공부 정리 및 경계복원측량 정지

- 경계설정 기준

- 지상경계에 다툼이 없는 경우 ⇒ 점유한 현실 경계
- 지상경계에 다툼이 있는 경우 ⇒ 경계복원 경계점.
- 인접 토지소유자간 합의한 경계(국·공유지 경계 제외)
- 지적 고시되어 설치된 공공용지 경계는 변동 불가
- 지방관습에 의한 경계.

- 임시경계점표지 설치 및 지적재조사측량

- 지적확정조서 작성(지번별 증감 내역 표시)
- 토지소유자 또는 이해관계인에게 통보
- 경계결정위원회의 의결을 거쳐 경계 확정

3). 지목 현실화

- 국가 기본정보로서 공신력 확보를 위하여 지적공부상 지목과 실제 이용현황 일치되도록 정리추진
 - 농지법, 산림법 등 관련법의 적용을 받는 무단형질변경 토지는 관련부서와 협의 후 지목변경
 - * 추진결과를 분석하여 “지목 불일치 토지 일제정리지침” 제정에 반영

4). 조정금 산정 등

- 조정금의 산정
 - 필지별 증감내역을 기준으로 조정금 산정
 - 개별공시지가 또는 감정평가액 기준산정
 - 국·공유지 행정재산의 조정금은 징수 또는 지급 안함
 - 사업지구 지정 고시당시 결정 가격 기준
 - 완도군 지적재조사위원회의 심의를 거쳐 확정
- 조정금의 지급·징수 또는 공탁
 - 토지소유자에게 조정금액 통보
 - 수령통지를 한 날부터 6개월 이내에 조정금 지급
 - 납부고지를 받은 날부터 6개월 이내에 조정금 납부
 - 조정금 수령 거부 및 주소 불분명한 경우 공탁

5). 사업 완료 공고 및 공람

- 시기: 모든 토지에 대한 경계확정 시
 - 경계결정위원회의 최종결정에 불복하여 경계가 확정되지 아니한 토지가 있는 경우, 그 면적이 사업지구 전체 토지면적의 1/10 이하이거나, 토지소유자의 수가 사업지구 전체 토지소유자 수의 1/10 이하인 경우에는 사업완료 공고 가능
- 공고내용
 - 사업지구의 명칭
 - 시행령 제11조 각 호의 사항

- 토지의 소재지
- 종전 및 확정된 토지의 지번·지목·면적
- 토지소유자의 성명 또는 명칭 및 주소
- 그 밖에 국토해양부장관이 지적확정조서 작성에 필요하다고 인정하여 고시하는 사항
- 법 제21조제2항에 따른 조정금 조서

○ 공람 (14일 이상)

- 새로 작성한 지적공부 및 경계점표지등록부
- 측량성과 결정을 위하여 취득한 측량 기록물

6). 지적공부정리 및 등기촉탁

- 기존 지적공부 폐쇄 및 새로운 지적공부 등록
- 지번은 종전지번 그대로 사용
- 면적은 좌표면적계산법에 의하여 등록
- 경계확정이 안된 토지는 “경계미확정 토지”로 표시 후 등록
- 새로이 지적공부 작성 후 법원에 등기촉탁 의뢰



Ⅲ 지적재조사 사업완료 기대효과

□ 기대효과

- 토지활용성 개선으로 이용가치 증대 및 지역경제 활성화
 - 불규칙한 토지경계를 직선으로 정리하여 토지이용성 제고
 - 현실경계로 조정하여 경계분쟁 해소 및 토지가치 증대
- 정확한 토지정보로 국민 재산권 보호 및 편익 개선
 - 세지적에서 법지적으로의 전환으로 토지 소유권 영구적 보호
 - 누구나 지상경계점 등록부를 활용하여 편리하게 경계위치 확인

- 1 불규칙한 토지모양을 직선으로 정리하여 토지이용이 편리
- 2 맹지(땅에 진입로가 없는 토지)는 경계조정을 통해 도로를 확보하여 건물을 짓거나 활용
- 3 토지활용도 증가로 상권 확대 등 지역경제 발전 기여
- 4 필지단위로 지표, 지상, 지하정보를 통합 관리

▶ 지적재조사의 효과



공고내용

페이지 : 1/1

게재(요청)일자	2016-08-24	담당부서	수산양식과	추영철
고시공고구분	공고(일반공고)	고시공고번호	완도군 공고 제2016-373호	
신문공고 게재 언론기관				
제목	어업권포기 신고 수리 및 어업면허 처분 공고			
내용	수산업법 제30조 제5항 및 어업면허의 관리등에 관한 규칙 제35조의 규정에 의하여 어업권포기 신고 수리 하고 수산업법 제8조 제2항의 규정에 의하여 다음과 같이 어업면허 처분하였기 고시 공고를(시군구보)(홈페이지)(게시판)에 게재하고자 합니다. 붙임 어업권포기 신고 수리 및 어업면허 처분 공고(안)1부. 끝.			

공 고

수산업법 제30조제5항의 규정에 의거 어업권 포기 신고 수리하고 동법 제8조제1항의 규정에 의거 어업면허 처분사항을 동법 제6조 제1항의 규정에 의거 다음과 같이 공고 합니다.

2016 년 8 월 24 일

완 도 군 수

어업권포기 및 어업면허 처분내역

□ 어업권 포기신고내역

면허 번호	어업의 종류	품종	포기 면적 (ha)	어장 위치	어업권자		포기 사유	포기일자
					주소	성명		
계	6건		152.5					
12049	패류	전복 등	4.5	금일 궁항	금일 궁항	궁항 어촌계	대체개발	2016. 08. 24. 본 승인 140번(전복 등 4.5ha)포기 패류(전복 등) 4.5ha대체개발
13369	패류	전복 등	10.0	금일 도장	금일 도장	금일 도장	대체개발	2016. 08. 24. 본 승인 141번(전복 등10ha)포기 패류(전복 등) 10ha대체개발
13367	패류	전복 등	9.0	금일 도장	금일 도장	금일 도장	대체개발	2016. 08. 24. 본 승인 142번(전복 등18ha)포기 패류(전복 등) 18ha대체개발
13368	패류	전복 등	9.0	금일 도장	금일 도장	금일 도장		
11261	복합	미역, 우렁챙이	20.0	신지 대평	신지 대평	대평 어촌계	대체개발	2016. 08. 24. 본 승인 174번, 175번 (미역, 우렁챙이 20ha)포기 복합(미역, 우렁챙이) 15ha대체개발
12435	해조류	김 등	100.0	청산 진산	청산 진산	진산 어촌계	대체개발	2016. 08. 24. 본 승인 15번(김 등100ha)포기 해조류(김 등) 200ha대체개발

□ 어업면허 처분내역

면허 번호	어업의 종 류	어업의 방 법	품 종	어장 위치	면적 (ha)	어업권자		면허기간	수면 번호
						주 소	성 명		
계	6건				247.5				
13892	패류	가두리식	전복 등	금일 궁항	4.5	금일 궁항	궁 항 어촌계	2016. 08. 24. 2026. 08. 23.	본 140
13893	패류	가두리식	전복 등	금일 도장	10.0	금일 도장	도 장 어촌계	2016. 08. 24. 2026. 08. 23	본 141
13894	패류	가두리식	전복 등	금일 도장	18.0	금일 도장	도 장 어촌계	2016. 08. 24. 2026. 08. 23	본 142
13895	복합	연승수하식	미역, 우렁챙이	금일 동백 (황제)	10.0	금일 동백	동 백 어촌계	2016. 08. 24. 2026. 08. 23	본 174
13896	복합	연승수하식	미역, 우렁챙이	금일 동백 (황제)	5.0	금일 동백	동 백 어촌계	2016. 08. 24. 2026. 08. 23	본 175
13897	해조류	부류망홍식	김 등	청산 진산	200.0	청산 진산	진 산 어촌계	2016. 08. 24. 2026. 08. 23	본 15

공고내용

페이지 : 1/1

게재(요청)일자	2016-08-25	담당부서	수산양식과	추영철
고시공고구분	공고(일반공고)	고시공고번호	완도군 공고 제2016-374호	
신문공고 게재 언론기관				
제목	불법양식시설물 행정대집행을 위한 계고서 및 대집행영장 공시 송달			
내용	완도군 관내 전 해역에 설치된 불법양식시설물(어구)에 대하여 행정대집행법에 따라 철거하고자 하나 소유자의 확인이 불가하여 행정대집행법 제3조(대집행의 절차)및 행정절차법 제14조 제4항의 규정에 따라 다음과 같이 공시 송달 공고 합니다. 붙임 공고문 1부. 끝.			

공 시 송 달 공 고

『수산업법』 제68조(시설물의 철거 등)에 따라 **완도군 관내 전 해역**에 설치된 불법 양식시설물(어구)에 대하여 **행정대집행법**에 따라 철거 하고자하나 소유자의 확인이 불가하여 『**행정대집행법**』 제3조(대집행의 절차) 및 『행정절차법』 제14조 제4항의 규정에 따라 다음과 같이 공시 송달공고 합니다.

1. 공고내용 : 행정대집행 계고서 및 행정대집행 영장
2. 공고기간 : 2016. 08. 25. ~ 2016. 09. 23.(30일간)
3. 공고방법 : 게시판 및 홈페이지 공고

2016년 8월 25일

완 도 군



공고내용

페이지 : 1/1

게재(요청)일자	2016-08-24	담당부서	민원봉사과	조대원
고시공고구분	공고(일반공고)	고시공고번호	완도군 공고 제2016-387호	
신문공고 게재 언론기관				
제목	국가기초구역 변경 열람 공고			
내용	붙임과 같이 공고합니다.			

국가기초구역 변경 열람 공고

「도로명주소법」 제18조제3항과 같은 법 시행령 제11조의8 제3항 및 제25조의2에 따라 국가기초구역을 변경코자 하오니 이에 대한 의견이 있는 주민 및 지방 관련기관에서는 불임의견서 양식에 따라 2016. 9. 7까지 완도군 민원봉사과로 제출하시기 바랍니다.

2016년 8월 24일

완도군수



1. 국가기초구역 개요

○ 기초구역 도입배경

통계·우편 등 각 기관별 구역 설정기준이 상이함에 따라 통계 등의 정보 공유 및 안정적인 구역관리가 곤란하여 국가 내에 공통 사용 가능한 전국단위 구역관리제도가 필요

○ 기초구역 정의

도로명주소를 기반으로 국토를 읍·면·동의 면적보다 작게 일정한 경계를 정하여 나눈 구역

○ 기초구역 활용범위

통계·우편 등 각 기관의 개별 관할구역을 기초구역으로 재설정하여 행정서비스를 제공하고, 또한 민간 물류분야 및 상권분석 등의 기준구역으로 활용

2. 국가기초구역 변경현황

시군구명	구역번호	변경구역번호	변경내용
완도군	59102	59167	“토도지역”을 별도 신규부여
	59127	59168	“서화도지역”을 별도 신규부여
	59143	59169	“황제도지역”을 별도 신규부여
	59159	59170	“어룡도지역”을 별도 신규부여
	59129	59103	“사후도지역”을 59103으로 변경
	59162	59166	“당사도지역”을 59166으로 변경
	59155	59164	“구도지역”을 59164으로 변경

※ 국가기초구역 변경현황은 따로 붙입니다.

3. 국가기초구역 변경사유 : 도서지역에 대한 동일 생활권이 유지될수 있도록 변경

4. 국가기초구역 고시 예정일 : 2016. 10. 31

5. 문의

완도군 민원봉사과 ☎ 061-550-5376

《별지 1호 서식》 의견제출 양식

국가기초구역 설정에 대한 관련기관 의견서

(일련번호 : 기관명-시군구코드-접수번호)

의견제출 기관정보			
관련기관/ 부서명	/		
담당업무/ 성명	/		
연락처/ E-mail	/		
국가기초구역 설정(안)에 대한 의견			
시·도명		시·군·구명	
구역번호			
국가기초구역 수정요청사유			
설정안 의견			
기존		변경 의견	
도면	도면		

※ 도면은 홈페이지 등의 화면을 캡처하여 파일에 첨부하도록 하며 일련번호는 접수기관에서 부여합니다.

2016년 월 일

《별지 4호 서식》 주민 의견 제출양식

국가기초구역 설정에 대한 주민 의견서

(일련번호 : 주민-시군구코드-접수번호)

의견 제출인			
성명(명칭)		생년월일	년 월 일
주소			
연락처			
E-mail			
의견이 있는 국가기초구역			
시·도명			
시·군·구명			
구역번호			
국가기초구역 수정요청 사유			
설정안 의견			
설정안 도면			
<div style="font-size: 2em; font-weight: bold;">도면</div>			

※ 설정안 도면은 별도로 제출할 수 있으며 일련번호는 시군구에서 작성합니다.

국가기초구역 설정에 대한 의견을 제출하며 본 의견제출인은 「개인정보보호법」 제15조 (개인정보의 수집·이용)에 관한 조항에 따라 귀 기관에서의 심의결과 통보에 필요한 개인정보수집·이용에 동의합니다.

2016년 월 일
제출자 : (서명)

완도군수 귀하

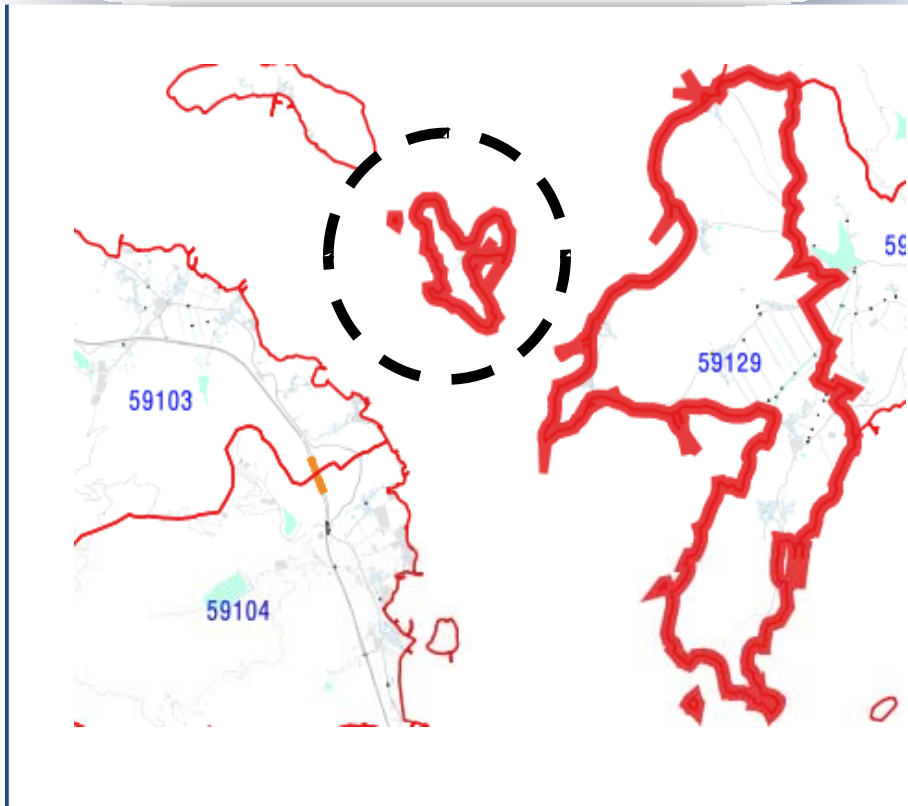
국가기초구역 설정·변경(안) 검증 결과

2016. 8.

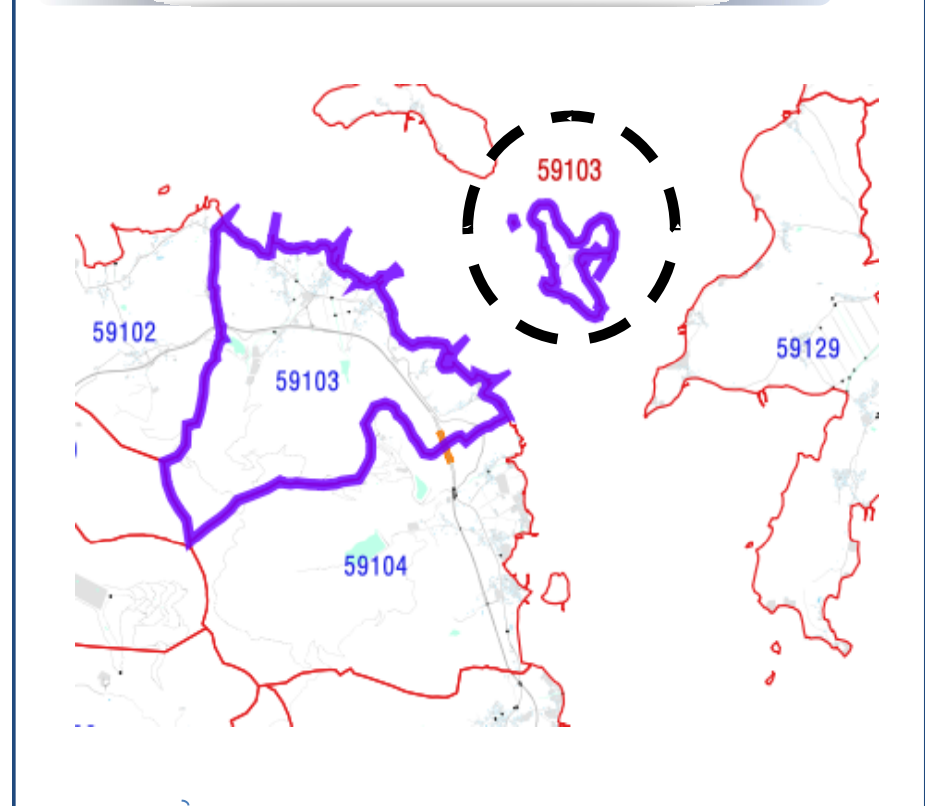


■ 전남 완도군(59103, 59129)

현행 기초구역



변경 기초구역(안)

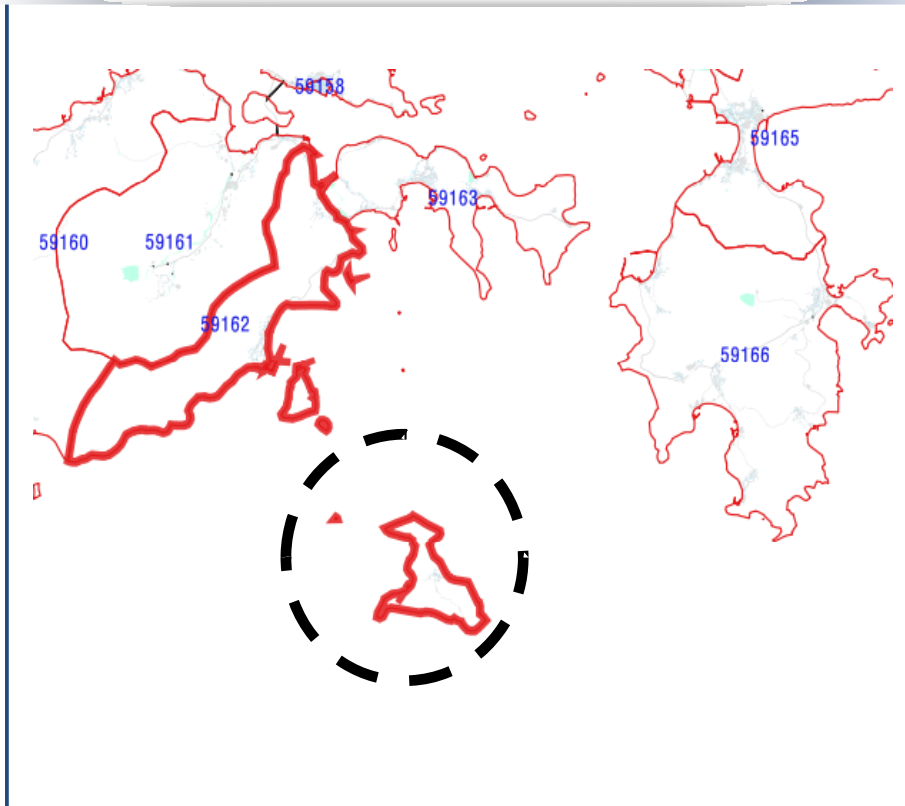


• 변경 사유 : 도서지역에 대한 동일생활권이 유지될 수 있도록 기초구역 변경 필요

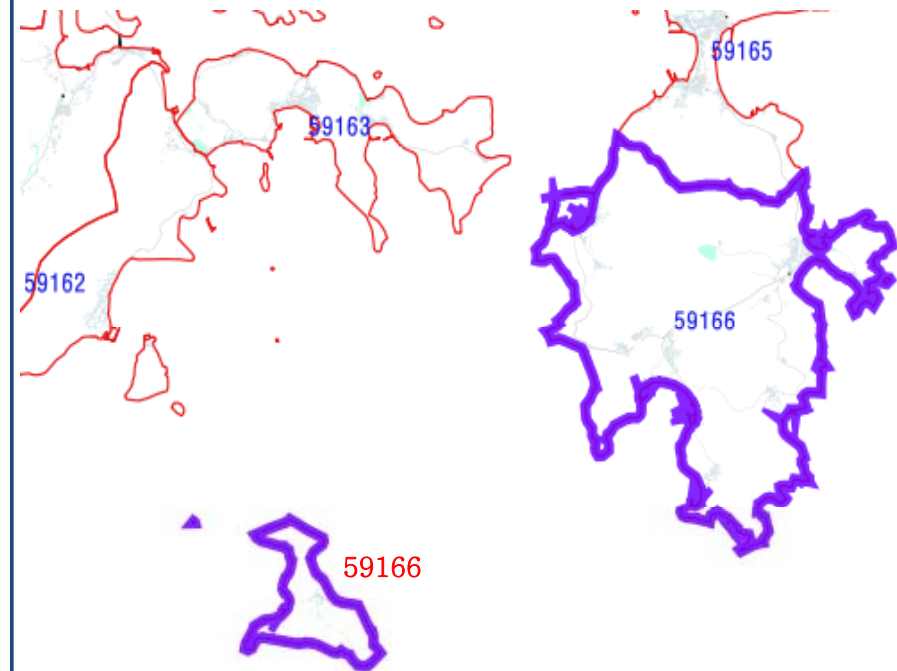
• 검토 의견 : 우편, 택배 수령 등의 불편함을 최소화할 수 있도록 동일생활권으로 기초구역 변경이 타당할 것임

■ 전남 완도군(59162, 59166)

현행 기초구역



변경 기초구역(안)

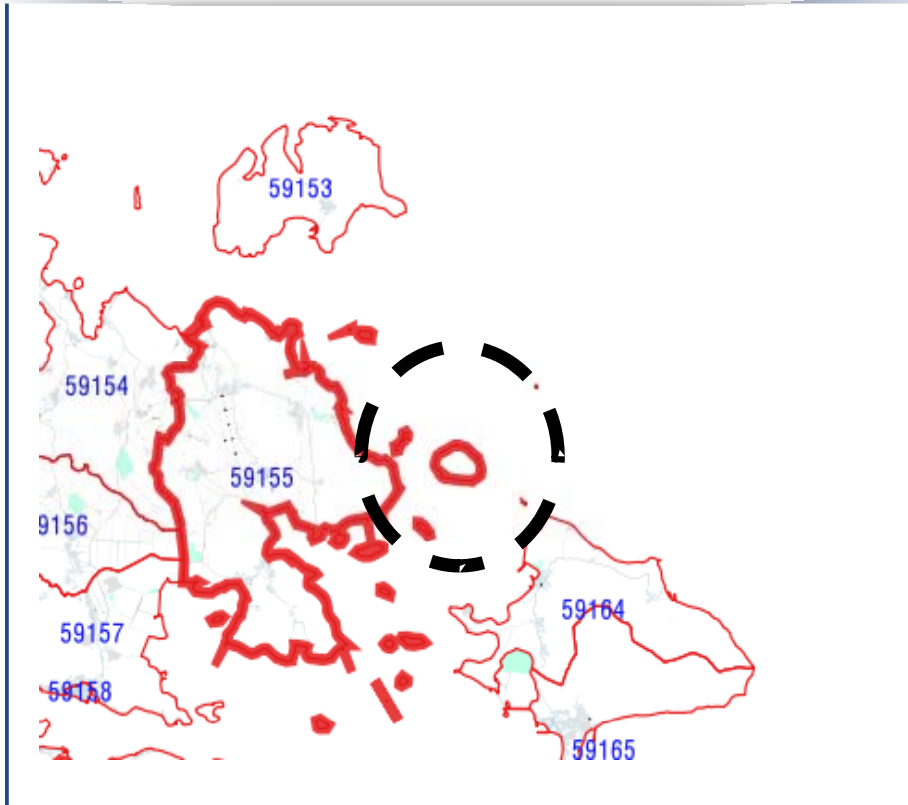


• 변경 사유 : 도서지역에 대한 동일생활권이 유지될 수 있도록 기초구역 변경 필요

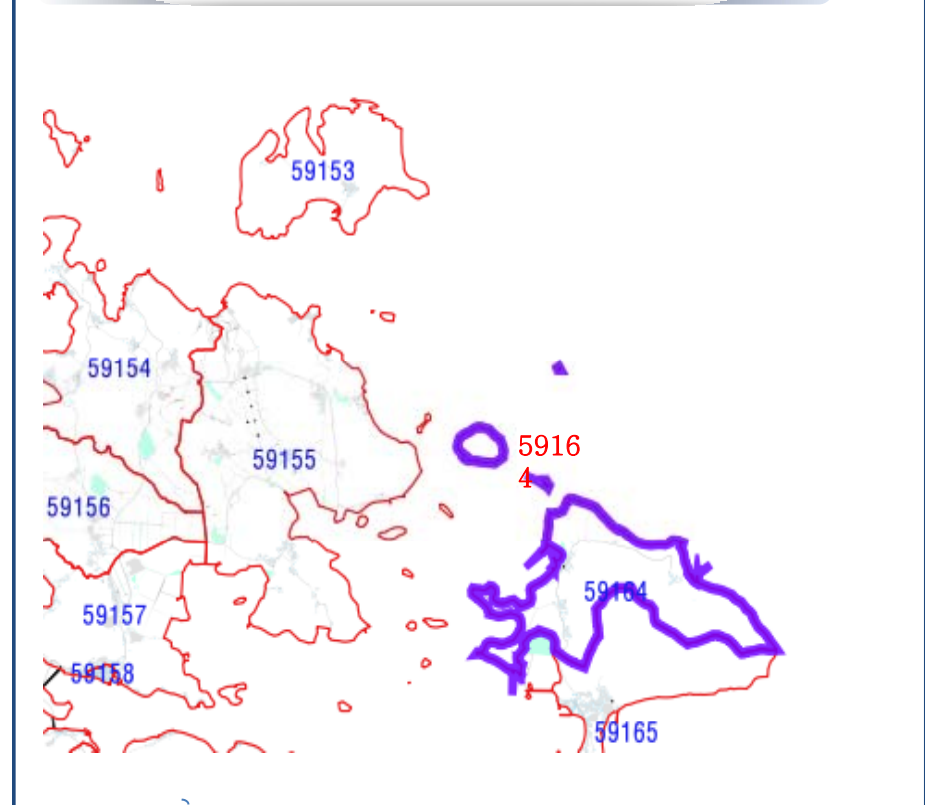
• 검토 의견 : 우편, 택배 수령 등의 불편함을 최소화할 수 있도록 동일생활권으로 기초구역 변경이 타당할 것임

■ 전남 완도군(59164, 59155)

현행 기초구역



변경 기초구역(안)

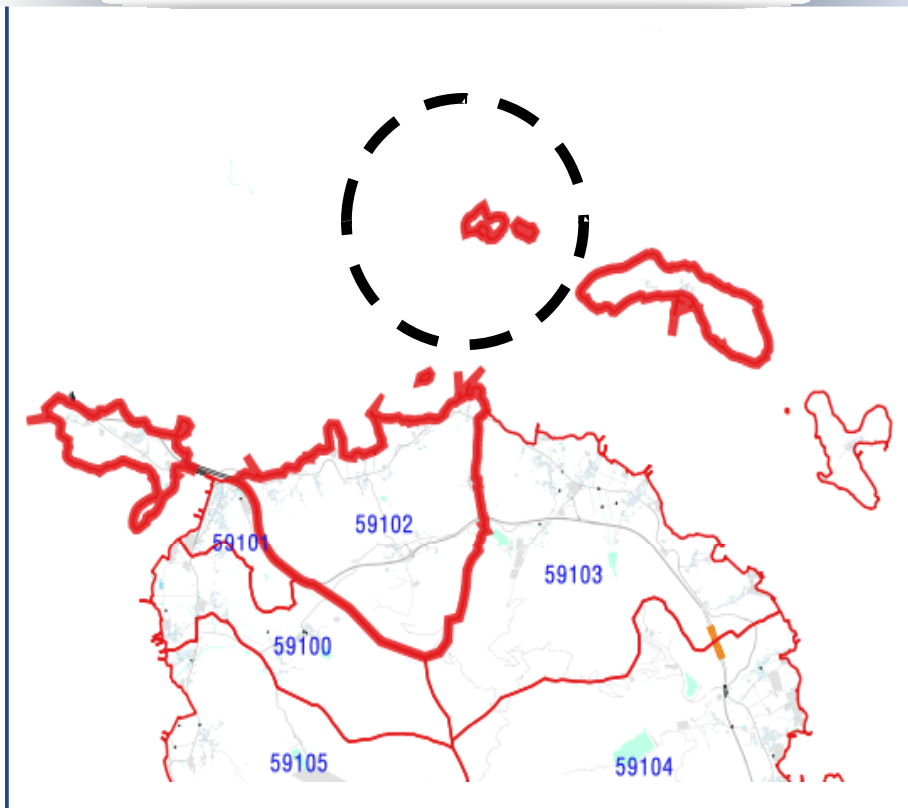


• 변경 사유 : 도서지역에 대한 동일생활권이 유지될 수 있도록 기초구역 변경 필요

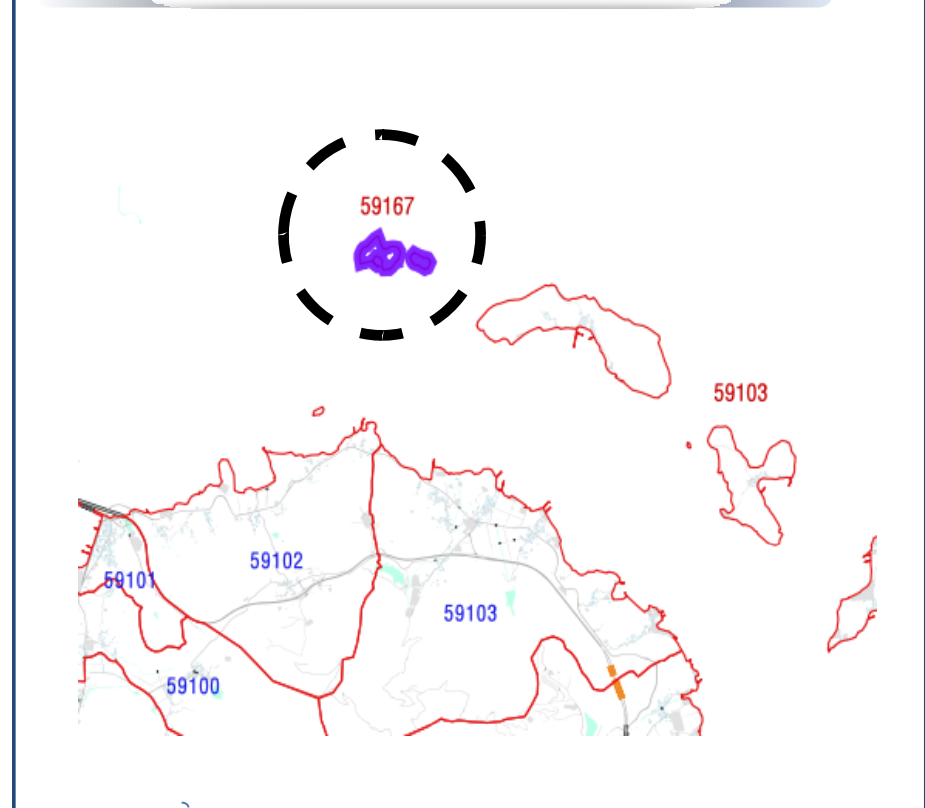
• 검토 의견 : 우편, 택배 수령 등의 불편함을 최소화할 수 있도록 동일생활권으로 기초구역 변경이 타당할 것임

■ 전남 완도군(59102, 59167)

현행 기초구역



변경 기초구역(안)



• 변경 사유 : 연접도서와 생활권이 달라 우편, 택배 등의 수령에 불편함이 있어 별도의 기초구역 설정 필요함(토도)

• 검토 의견 : 면적이나 인구수에 관계없이 별도의 생활권을 유지하고 있는 도서의 경우 기초구역을 분리하여 사용할 수도 있을 것임

■ 전남 완도군(59127, 59168)

현행 기초구역



변경 기초구역(안)



• 변경 사유 : 연접도서와 생활권이 달라 우편, 택배 등의 수령에 불편함이 있어 별도의 기초구역 설정 필요함(서화도)

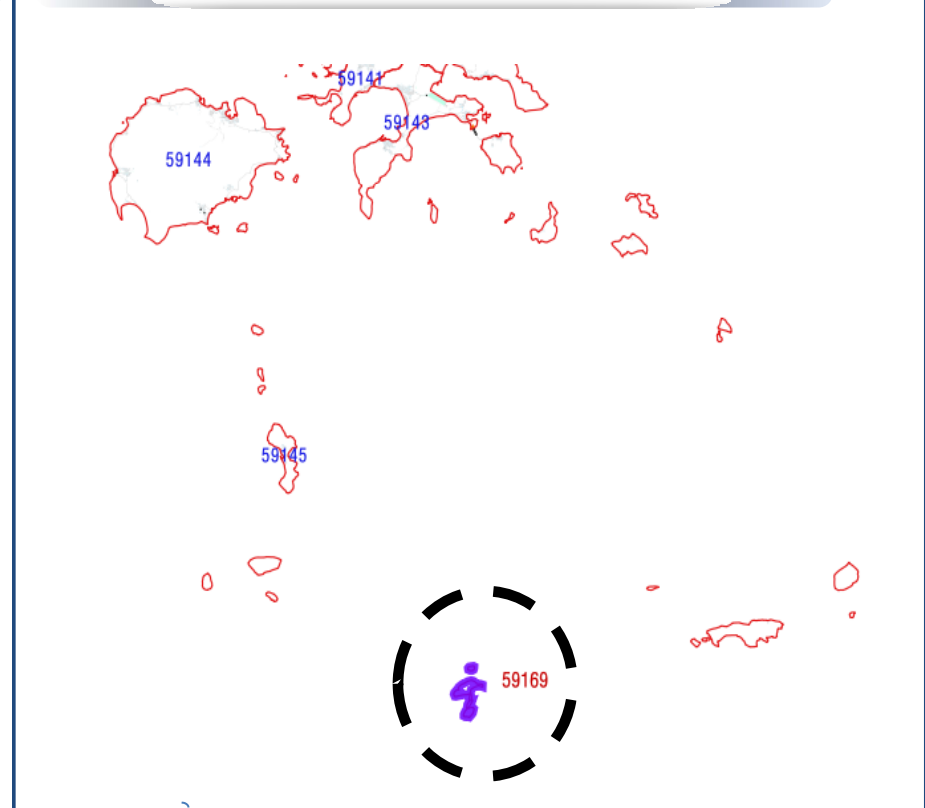
• 검토 의견 : 면적이나 인구수에 관계없이 별도의 생활권을 유지하고 있는 도서의 경우 기초구역을 분리하여 사용할 수도 있을 것임

■ 전남 완도군(59143, 59169)

현행 기초구역



변경 기초구역(안)



• 변경 사유 : 연접도서와 생활권이 달라 우편, 택배 등의 수령에 불편함이 있어 별도의 기초구역 설정 필요함(황재도)

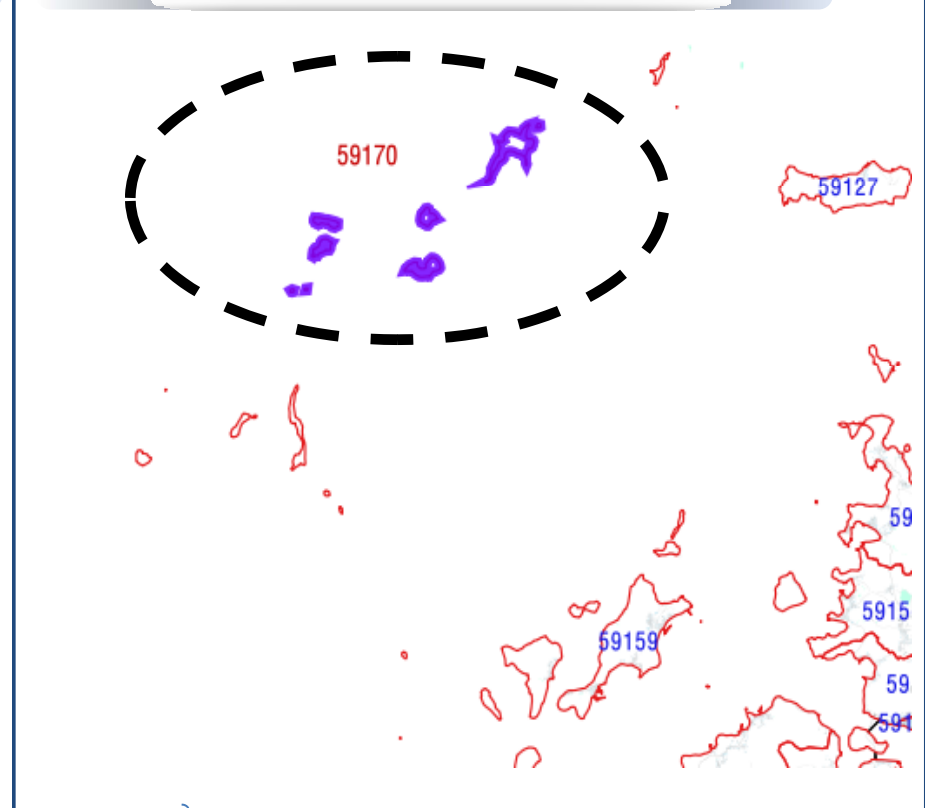
• 검토 의견 : 면적이나 인구수에 관계없이 별도의 생활권을 유지하고 있는 도서의 경우 기초구역을 분리하여 사용할 수도 있을 것임

■ 전남 완도군 (59159, 59170)

현행 기초구역



변경 기초구역(안)



• 변경 사유 : 연접도서와 생활권이 달라 우편, 택배 등의 수령에 불편함이 있어 별도의 기초구역 설정 필요함(어룡도)

• 검토 의견 : 면적이나 인구수에 관계없이 별도의 생활권을 유지하고 있는 도서의 경우 기초구역을 분리하여 사용할 수도 있을 것임