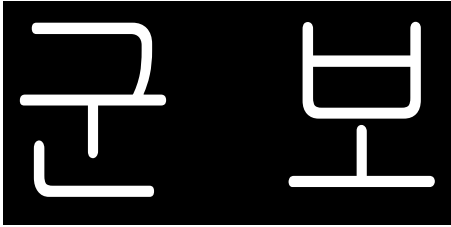


군정방침

모두가 행복한 희망완도 -

- 소통의 화합행정
- 활기찬 지역경제
- 따뜻한 복지사회
- 고품격 문화관광
- 깨끗한 청정환경



선	기관의 장
람	

군보는 공문서로서의 효력을 갖는다
제976호 2016. 10. 31.(월)

고시

- 산불예방을 위한 입산통제구역 및 등산로 폐쇄구간 지정고시
(완도군 고시 제2016-89호) 1
- 완도 군관리계획(교통시설-궤도, 공간시설-공원) 및 공원조성계획 (변경)결정 및
지형도면 고시(완도군 고시 제2016-91호) 6
- 공유수면 점용사용 변경허가 사항 고시(완도군 고시 제2016-92호) 11
- 공유수면 점용사용 허가사항 고시(완도군 고시 제2016-93호) 13
- 완도 군관리계획(대곡지구 지구단위계획) 결정(변경) 및 지형도면 고시
(완도군 고시 제2016-94호) 15
- 공유수면 점용사용 변경허가 사항 고시(완도군 고시 제2016-95호) 25
- 공유수면 점용사용 허가사항 고시(완도군 고시 제2016-96호) 27
- 공유수면 점용 사용 실시계획 승인 고시(완도군 고시 제2016-97호) 29
- 노화 염등대당리 새뜰마을사업 기본계획 고시(완도군 고시 제2016-98호) 31
- 2016.7.1 개별공시지가 결정 공시(완도군 고시 제2016-99호) 33
- 완도군 국가기초구역 변경 고시(완도군 고시 제2016-101호) 93

공고

- 어업권포기 신고 수리 및 어업면허 처분 공고(완도군 공고 제2016-438호) 94
- 주정차위반과태료부과 사전통지서 및 고지서 반송분 공시송달 공고
(완도군 공고 제2016-448호) 98
- 어업면허 유효기간 연장허가 공고(완도군 공고 제2016-458호) 103
- 어업권포기 신고 수리 및 어업면허 처분 공고(완도군 공고 제2016-473호) 106

회람									
----	--	--	--	--	--	--	--	--	--

발행 : 완도군/ 편집 : 기획예산실 (☎550-5051, FAX 550-5029)

완도군

고시내용

페이지 : 1/1

게재(요청)일자	2016-10-01	담당부서	환경산림과 강기현
고시공고구분	고시	고시공고번호	완도군 고시 제2016-89호
신문공고 게재 언론기관			
제목	산불예방을위한 입산통제구역 및 등산로 폐쇄구간 지정고시		
내용	2016년 가을철 및 2017년 봄철 산불방지기간중 산불취약지에 대한 산불예방 홍보활동 강화로 산림자원을 보호하고 건강한 자연경관을 유지 보전하기 위하여 산림보호법 제15조 및 산림보호법 시행규칙 제13조에 의거 입산통제구역 및 등산로 폐쇄구간을 불임과 같이 고시 합니다.		

입산통제구역 및 등산로 지정 고시

2016년도 가을철 및 2017년도 봄철 산불조심기간 산불예방 및 산림보호를 위하여 『산림보호법』 제15조 제1항 및 같은법 시행규칙 제13조 제1항의 규정에 의거 다음과 같이 입산통제 및 등산로 폐쇄구간을 지정 고시합니다.

2016. 9. 29

완 도 군



1. 입산통제구역 지정 : 10개지역 2,870ha(별첨)
2. 등산로폐쇄구역 : 12개노선 34.4km
3. 통제기간 : 2016. 11. 1 ~ 2017. 5. 15.
4. 유의사항

입산통제구역내 입산하고자 하는 자는 「산림보호법」 제15호 제3항 및 동법 시행규칙 제14조 제1항의 규정에 의거 입산허가 신청서를 수성구청 공원녹지과에 제출하여 신청사항이 적합하다고 인정되어 입산허가증을 발급받아 입산하여야 하며 무단입산 할 경우에는 「산림보호법」 제57조 제4항 제1호의 규정에 의거 20만원 이하의 과태료 처분을 받게 됩니다.

5. 입산통제 예외조항

산림보호법 제15조 3항 및 동법 시행규칙 제14조 제3항 규정에 의거 입산허가를 받지 아니하고 입산통제구역에 입산할 수 있는 경우는 다음 각호와 같습니다.

가. 조림, 숲가꾸기, 사방(砂防), 벌채, 임도시설(林道施設) 등 산림사업을 위해 입산하는 경우

- 나. 산불방지, 병해충 방제를 위해 입산하는 경우
- 다. 군 및 예비군의 작전업무 수행을 위해 입산하는 경우
- 라. 학술연구·자원조사를 위해 입산하는 경우
- 마. 입산통제구역으로 지정된 산림에 거주하는 주민이 일상 생업상의 목적으로 입산하는 경우
- 바. 성묘 및 분묘 설치를 위해 입산하는 경우
- 사. 산림보호법 제39조 제2항에 따라 위촉된 숲사랑지도원 또는 같은 조 제6항에 따라 위촉된 숲사랑지도위원이 산림보호활동을 위해 입산하는 경우
- 아. 「야생동·식물보호법」 제42조에 따라 설정된 수렵장 내의 정당한 수렵을 위해 입산하는 경우
- 자. 송·배전 선로의 점검 및 유지·보수를 위해 입산하는 경우
- 차. 문화재(문화재보호구역을 포함한다)의 조사,연구,보존·관리를 위해 입산하는 경우

6. 기타 자세한 내용은 완도군청 환경녹지과 산림보호담당(☎061-550-5531)로 문의하여 주시기 바랍니다.

입산통제구역 지정내역

(완 도 군)

읍 면	산 명	입 산 통 제 현 황			관리등급
		소 재 지	구역면적	담 당 자	
합 계	10개소		2,870ha		
완 도	상 황 봉	완도읍 장좌리	100ha	청원산림 김 대 훈	A
	상 황 봉	완도읍 대야리	250ha		A
군 외	백 운 봉	군외면 불목리	450ha	지방녹지6급 박 은 재	A
	숙 승 봉	군외면 황진리	70ha		A
	상 황 봉	군외면 대문리	300ha		A
	상 황 봉	군외면 삼두리	300ha		A
	숙 승 봉	군외면 신학리	200ha		A
	상 황 봉	군외면 당인리	100ha		A
보 길	적 자 봉	보길면 부황리	900ha	지방녹지7급 김 형 인	B
생 일	백 운 산	생일면 유서리	200ha		B

등 산 로 폐 쇄 현 황

등 산 로 현 황			폐 쇄 현 황		관리 등급
산 명	구 간	거 리 (km)	구 간	거 리 (km)	
계	12개 노선	34.4	9개 노선	29.9	
상황봉	완도읍 화흥리 ~ 마당바위 ~ 상황봉	3.0	완도읍 화흥리 ~ 마당바위 ~ 상황봉	3.0	D
"	완도읍 대야리 임도 ~ 상황봉	3.4	완도읍 대야리 임도 ~ 상황봉	3.4	D
"	에덴농원 ~ 백운봉	3.8	에덴농원 ~ 백운봉	3.8	D
"	죽청L.P.G ~ 삼발재 ~ 상황봉	4.9	죽청L.P.G ~ 삼발재 ~ 상황봉	4.9	D
"	대구리표지석 ~ 상황봉	3.5	대구리표지석 ~ 상황봉	3.5	D
"	도암리 ~ 삼거리정상	3.1	도암리 ~ 삼거리정상	3.1	C
"	염수동 ~염수동 정상 삼거리	1.2	염수동 ~염수동 정상 삼거리	1.2	C
"	불목저수지 ~ 숙승봉 ~ 백운봉	3.5	불목저수지 ~ 숙승봉 ~ 백운봉	3.5	D
"	군민회관 뒤 ~ 소가용리	2.5	-	-	A
남망산	완도중학교입구 ~ 남망산 정상	1.0	-	-	A
서망산	완도읍 공원입구 ~ 서망산 정상	1.0	-	-	A
적자봉	보길면 부항리 ~ 정자리	3.5	보길면 부항리 ~ 정자리	3.5	D

고시내용

페이지 : 1/1

게재(요청)일자	2016-10-06	담당부서	지역개발과	김진희
고시공고구분	고시	고시공고번호	완도군 고시 제2016-91호	
신문공고 게재 언론기관				
제목	완도 군관리계획(교통시설-궤도, 공간시설-공원) 및 공원조성계획 (변경)결정 및 지형도면 고시			
내용	완도 군관리계획(교통시설-궤도, 공간시설-공원) 및 공원조성계획 결정 변경에 대하여 『국토의 계획 및 이용에 관한 법률』 제30조, 『도시공원 및 녹지 등에 관한 법률』 제16조의 2, 전라남도 사무위임조례 제2조 및 『토지이용규제기본법』 제8조의 규정에 의거 다음과 같이 변경 결정 및 조성계획을 결정 고시합니다. 2016. 10. 06. 완 도 군 수			

완도군 고시 제2016 - 91호

완도 군관리계획(교통시설-궤도, 공간시설-공원) 및 공원조성계획 (변경) 결정 및 지형도면 고시

완도 군관리계획(교통시설-궤도, 공간시설-공원) 및 공원조성계획 결정 변경에 대하여 『국토의 계획 및 이용에 관한 법률』 제30조, 『도시공원 및 녹지 등에 관한 법률』 제16조의 2, 전라남도 사무 위임조례 제2조 및 『토지이용규제기본법』 제8조의 규정에 의거 다음과 같이 변경 결정 및 조성계획을 결정 고시합니다.

2016. 10. 06.

완 도 군 수

1. 완도 군관리계획(교통시설-궤도, 공간시설-공원) 및 공원조성계획 변경 결정 조서 : 다음
2. 완도 군관리계획(교통시설-궤도, 공간시설-공원) 및 공원조성계획 변경 결정 도면 : 게재생략
3. 관계도서는 완도군 지역개발과에 비치하고 일반인에게 보입니다.

군관리계획 변경 결정 조서

1. 군관리계획 변경 결정 조서

1) 용도지역·지구·구역 변경 결정

○ 변경 없음

2) 군계획시설 변경 결정 조서

가. 교통시설

(1) 궤도

○ 궤도시설 변경 결정 조서

구분	도면 표시 번호	시 설 명	위 치			연 장 (m)	면 적 (㎡)	최 초 결정일	비 고 (폭원)
			기점	종점	주요경과지				
신설	1	궤도 (모노레일)	완도읍 군내리 307-61	완도읍 군내리 산117-3	다도해 일출공원	459	2,244	-	(4.2m)

○ 궤도시설 변경 결정 사유서

도면 표시 번호	시 설 명	변 경 내 용	변 경 사 유
1	궤도 (모노레일)	· 궤도 신설 -연장 : 459m -폭원 : 4.2m	· 천혜의 자연환경을 최대한 보전하면서 보다 다양한 계층이 완도타워 및 완도의 자연경관을 즐길 수 있는 관광자원으로서의 모노레일 개발

나. 공간시설

(1) 공간

○ 근린공원 변경 결정 조서

구분	도면 표시 번호	공원명	시설의 세 분	위 치	면 적(㎡)			최초 결정일	비 고
					기 정	증감	변경후		
변경	8	동망 공원	근린 공원	완도 군내리 산105-1 일원	52,810	감)2,788	50,022	2005.10.5	

○ 근린공원 변경 결정 사유서

변경전	변경후	변경내용	변경사유
동망공원 (근린공원)	동망공원 (근린공원)	면적 감소(2,788㎡) 52,810㎡ → 50,022㎡	· 완도군 관광활성화를 위한 궤도시설 (모노레일) 신설에 따른 공원구역 일부 제척

2. 공원조성계획 변경 결정 조서

1) 공원조성계획 총괄표

시설 구분	시설명	부지면적(㎡)				시설면적(㎡)			건축물(㎡)				건물동수 (공작물)	비고
		기정	증감	변경	구성비	기정	증감	변경	기정		변경			
		기정	증감	변경	구성비	기정	증감	변경	바닥 면적	연면적	바닥 면적	연면적		
합	계	52,810	감) 2,788	50,022	100.0%	14,679	증) 202	14,881	-	-	-	-	2동	
공통 시설	소 계	5,075	감) 316	4,759	9.5%	5,075	감) 316	4,759	-	-	-	-	-	
	도 로	4,242	감) 963	3,279	6.6%	4,242	감) 963	3,279	-	-	-	-	진입로, 연결로,	
	광 장	833	증) 647	1,480	3.0%	833	증) 647	1,480	-	-	-	-	진입광장, 휴게광장 벤치,	
조경 시설	소 계	1,328	증) 306	1,634	3.3%	1,328	증) 306	1,634	-	-	-	-	사각쉼터	
	조각 공원	1,211		1,211	2.4%	1,211		1,211	-	-	-	-		
	포켓 쉼터	117	증) 306	423	0.8%	117	증) 306	423	-	-	-	-		
교양 시설	소 계	5,140	증) 119	5,259	10.5%	5,140	증) 119	5,259	-	-	-	-	사각쉼터	
	완도 소정원	3,851	감) 488	3,363	6.7%	3,851	감) 488	3,363	-	-	-	-		
	휴게 광장	529	증) 877	1,406	2.8%	529	증) 877	1,406	-	-	-	-		
	온실	598	감) 270	328	0.7%	598	감) 27	328	298	298	298	298		
	봉화대	162		162	0.3%	162		162	-	-	-	-		
편의 시설	소 계	3,030	증) 78	3,108	6.2%	3,030	증) 78	3,108	-	-	-	-		
	전망대	1,347		1,347	2.7%	1,347		1,347	1,347	1,873	1,347	1,873		
	전망 광장	1,659		1,659	3.3%	1,659		1,659	-	-	-	-		
	화장실	24	증) 78	102	0.2%	24	증) 78	102	24	24	54	54		
관리시설		106	증) 28	134	0.3%	106	증) 28	134	52	52	136	193	관리사무소, 탐승소, 매점	
녹 지		38,131	감) 3,003	35,128	70.2%	-		-	-	-	-	-	-	
시설율		27.8% > 29.8% / 법정시설율40%미만(근린공원)												

2) 공원조성계획 시설조서

구분	시설명	부호	위 치	부지면적 (㎡)	시설면적 (㎡)	구조	건 축 물			공작물 (기)	비고
							동수 (동)	바닥면적 (㎡)	연면적 (㎡)		
합 계				50,022	14,881	－	5	2,323	2,963	30기	
공통 시설	소 계		－	4,759	4,759	－	－	－	－		
	도 로	1	전지역	3,279	3,279	－	－	－	－		
	광 장	2	군내리 286-8	1,480	1,480	－	－	－	－		
조경 시설	소 계		－	1,634	1,634	－	－	298	298		
	조각공원	3	군내리 205-1공	1,211	1,211	－	－	－	－		
	포켓쉼터	4	－	423	423	－	－	－	－		
		4-1	군내리 산116-1공	152	152	－	－	－	－		
		4-2	군내리 산117-3공	154	154	－	－	－	－		
		4-3	군내리 205-1공	39	39	－	－	－	－		
		4-4	군내리 205-1공	40	40	－	－	298	298		
		4-5	군내리 산139-5공	38	38	－	－	－	－		
	벤치	㉑	포켓쉼터, 조각공원, 휴게광장 내	－	－	－	－	－	－	20기	
	사각쉼터	㉒	광장, 휴게광장 내	－	－	－	－	－	－	10기	
교양 시설	소 계		－	5,259	5,259	－	－	298	298		
	완도 소정원	5	－	3,363	3,363	－	－	－	－		
		5-1	군내리 산124-1공	3,233	3,233	－	－	－	－		
		5-2	군내리 산117-2공	65	65	－	－	－	－		
		5-3	군내리 산116-1공	65	65	－	－	－	－		
	휴게광장	6	군내리 산117-3공	1,406	1,406	－	－	－	－		
	온실	7	군내리 205-1공	328	328	－	－	298	298		
	봉화대	8	군내리 산139-5공	162	162	－	－	－	－		
편익 시설	소 계		－	3,108	3,108	－	3	1,591	2,174		
	전망대	9	군내리 205-2공	1,347	1,347	철콘	1	1,347	1,873		
	전망광장	10	군내리 205-2공	1,659	1,659	－	－	－	－		
	화장실	11	－	102	102	철콘	2	54	54		
		11-1	군내리 205-1공	24	24	철콘	1	24	24		
		11-2	군내리 260공	78	78	철콘	1	30	30		
관리 시설	관리 사무소	12	－	134	134	철콘	2	136	193		
		12-1	군내리 286-5공	28	28	철콘	1	28	28		
	휴게소 및 매표소	12-2	군내리 266-1공	108	108	철콘	1	108	165		
녹지		－	－	35,128	－	－	－	－			

3. 군관리계획 및 공원조성계획 결정 및 지형도면 : 붙임과 같음 (도면개제 생략)

고시내용

페이지 : 1/1

게재(요청)일자	2016-10-10	담당부서	해양수산정책과 김태엽
고시공고구분	고시	고시공고번호	완도군 고시 제2016-92호
신문공고 게재 언론기관			
제목	공유수면 점용사용 변경허가 사항 고시		
내용	「공유수면관리및매립에관한법률」 제8조제4항 규정에 의거 다음과 같이 공유수면 점용·사용을 변경허가 하였기에 동법 제8조제6항의 규정에 의거 고시 합니다.		

공유수면 점용·사용 변경허가고시(안)

「공유수면관리및매립에관한법률」 제8조제4항 규정에 의거 다음과 같이 공유수면 점용·사용을 변경허가 하였기 동법 제8조제6항의 규정에 의거 고시 합니다.

2016년 10월 10일

완 도 군 수

○공유수면점용·사용 변경 허가내역○

공 유 수 면 점 용 · 사 용 허 가 사 항							변 경 사 항 (면적 및 기간)		
허가 번호	위 치	목 적	면적 [㎡]	허 가 기 간	피 허 가 자		허 가 번 호	당 초	변 경
					주 소	성 명			
2001 -242	고금면 상정리 379-7 지선	육상해수양식 (인 수 관)	56.0	2016. 10. 31. 2021. 10. 30.	완도군 고금면	고 * 규	2016 -112	2011. 10. 31. 2016. 10. 30.	2016. 10. 31. 2021. 10. 30.
2001 -193	고금면 농상리 777-2 지선	육상해수양식 (인 수 관)	320.0	2016. 9. 4. 2021. 9. 3.	완도군 고금면	최 * 용	2016 -113	2011. 9. 4. 2016. 9. 3.	2016. 9. 4. 2021. 9. 3.
2001 -210	고금면 봉명리 668-1 지선	육상해수양식 (인 수 관)	42.0	2016. 9. 17. 2021. 9. 16.	완도군 고금면	김*일외 1	2016 -114	2011. 9. 17. 2016. 9. 16.	2016. 9. 17. 2021. 9. 16.
2001 -225	신지면 대곡리 5-8 지선	육상해수양식 (인 수 관)	1,080.0	2016. 10. 4. 2021. 10. 3.	완도군 신지면	임 * 석	2016 -115	2011. 10. 4. 2016. 10. 3.	2016. 10. 4. 2021. 10. 3.
2011 -81	신지면 신상리 1174 지선	육상해수양식 (인 수 관)	455.1	2016. 10. 6. 2021. 10. 5.	완도군 신지면	안 * 희	2016 -116	2011. 10. 6. 2016. 10. 5.	2016. 10. 6. 2021. 10. 5.
2011 -83	완도읍 망석리 420-5 지선	육상종묘생산 (인 수 관)	128.0	2016. 10. 24. 2021. 10. 23.	완도군 완도읍	정 * 미	2016 -117	2011. 10. 24. 2016. 10. 23.	2016. 10. 24. 2021. 10. 23.
2011 -73	고금면 상정리 7 지선	육상종묘생산 (인 수 관)	983.3	2016. 8. 19. 2021. 8. 18.	완도군 완도읍	노 * 우	2016 -118	2011. 8. 19. 2016. 8. 18.	2016. 8. 19. 2021. 8. 18.
2001 -248	신지면 동고리 17-17 지선	육상해수양식 (인 수 관)	345.0	2016. 11. 14. 2021. 11. 13.	완도군 신지면	차 * 수	2016 -119	2011. 11. 14. 2016. 11. 13.	2016. 11. 14. 2021. 11. 13.
2011 -84	신지면 동고리 111-13 지선	육상해수양식 (인 수 관)	600.0	2016. 11. 14. 2021. 11. 13.	완도군 신지면	이 * 만	2016 -120	2011. 11. 14. 2016. 11. 13.	2016. 11. 14. 2021. 11. 13.

고시내용

페이지 : 1/1

게재(요청)일자	2016-10-10	담당부서	해양수산정책과 김태엽
고시공고구분	고시	고시공고번호	완도군 고시 제2016-93호
신문공고 게재 언론기관			
제목	공유수면 점용사용 허가사항 고시		
내용	「공유수면관리및매립에관한법률」 제8조제1항 규정에 의거 다음과 같이 공유수면 점용·사용을 허가 하였기에 동법 제8조 제6항의 규정에 의거 고시 합니다.		

공유수면 점용·사용 허가사항 고시(안)

「공유수면관리및매립에관한법률」 제8조제1항 규정에 의거 다음과 같이 공유수면 점용·사용을 허가 하였기에 동법 제8조 제6항의 규정에 의거 고시 합니다.

2016년 10월 10일

완 도 군 수

☐ 공유수면 점용·사용 허가내역

허 가 번 호	위 치	목 적	면 적 (㎡)	허가기간	피 허 가 (승 인)자		허 가 일
					주 소	성 명	
2016-33	군외면 불목리 17-6 지선	다목적 인양기 설치	257.0	2016. 10. 10. 2021. 10. 9.	완도군 군외면	군 외 면 * *어촌계장	2016. 10. 10.

고시내용

페이지 : 1/1

게재(요청)일자	2016-10-20	담당부서	지역개발과 김진희
고시공고구분	고시	고시공고번호	완도군 고시 제2016-94호
신문공고 게재 언론기관			
제목	완도 군관리계획(대곡지구 지구단위계획) 결정(변경) 및 지형도면 고시		
내용	<p>전라남도 고시 제2007-149호로(2007.11.27) 결정 고시한 완도 군관리계획(대곡지구 지구단위계획) 결정(변경)에 대하여 「국토의 계획 및 이용에 관한 법률」 제30조, 제32조, 같은법 시행령 제25조, 제27조, 「토지이용 규제 기본법」 제8조 및 「전라남도 사무위임조례」 제2조의 규정에 의거 다음과 같이 지형도면을 승인 고시합니다.</p>		

완도 군관리계획(대곡지구 지구단위계획) 결정(변경) 및 지형도면 고시

전라남도 고시 제2007-149호로(2007.11.27) 결정 고시한 완도 군관리계획
(대곡지구 지구단위계획) 결정(변경)에 대하여 「국토의 계획 및 이용에 관한 법률」
제30조, 제32조, 같은법 시행령 제25조, 제27조, 「토지이용 규제 기본법」 제8조 및
「전라남도 사무위임조례」 제2조의 규정에 의거 다음과 같이 지형도면을
승인 고시합니다.

2016. 10. 20

완 도 군



1. 완도 군관리계획(지구단위계획) 결정(변경) 조서 : 다 음
2. 완도 군관리계획(지구단위계획) 결정(변경) 도면 : 게재 생략
3. 관계 도서는 완도군청 지역개발과(061-550-5603) 및 관광정책과(061-550-5421)에
비치하고 일반인에게 보입니다.

군관리계획(지구단위계획) 결정(변경) 조서

가. 용도지역 결정(변경) 조서

○ 용도지역 결정(변경) 조서

구 분		면 적(㎡)			구성비 (%)	비고
		기 정	변 경	변경 후		
계		38,541	감)1,646	36,895	100.0	
관리지역	계획관리지역	38,541	감)1,705	36,836	99.8	
농림지역		-	증)59	59	0.2	

○ 변경사유서

용 도 지 역		면 적(㎡)	변 경 사 유
기 정	변 경		
계획관리지역	계획관리지역	36,836	· 녹지의 위치 및 면적 변경으로 지구단위계획 구역 경계가 변경됨에 따른 용도지역 변경
농림지역	농림지역	59	

나. 용도지구 결정(변경) 조서

○ 용도지구 결정(변경) 조서

구분	도면 표시 번호	지구명	지구의 세분	위 치	면 적(㎡)			비고
					기 정	변 경	변경후	
변경	⑥	대곡지구	관광휴양 개발진흥지구	완도군 신지면 대곡리 205 일원	38,541	감)1,646	36,895	

○ 변경사유서

도면 표시 번호	지구명	변 경 내 용	변 경 사 유
⑥	대곡지구	· 개발진흥지구 면적 및 경계의 변경 - 면 적 : 38,541㎡ → 36,895㎡ (감 1,646㎡)	· 녹지의 위치 및 면적 변경으로 지구단위계획 구역 경계가 변경됨에 따른 용도지구 변경

다. 지구단위계획구역 결정(변경) 조서

○ 지구단위계획구역 결정(변경) 조서

도면 표시 번호	구역명	위치	면적(㎡)			비고
			기 정	변 경	변경후	
⑥	대곡지구	완도군 신지면 대곡리 205번지 일원	38,541	감)1,646	36,895	

○ 지구단위계획 결정(변경) 사유서

구분	도면 표시 번호	위치	면 적(㎡)			변 경 사 유
			기정	변경	변경후	
변경	⑥	완도군 신지면 대곡리 205번지 일원	38,541	감)1,646	36,895	· 녹지의 위치 및 면적 변경에 따른 지구단위계획 구역 및 면적 변경

라. 기반시설의 배치와 규모에 관한 결정(변경) 조서

1) 교통시설

가) 도로(변경)

○ 도로 총괄표

류별		합계			1류			2류			3류		
		노선 수	연장 (m)	면적 (㎡)	노선 수	연장 (m)	면적 (㎡)	노선 수	연장 (m)	면적 (㎡)	노선 수	연장 (m)	면적 (㎡)
합 계	기정	3	780	8,306	-	-	-	2	316.2	2,726	1	463.8	5,580
	변경	3	780	8,138	-	-	-	2	316.2	2,613	1	463.8	5,525
중 로	기정	1	463.8	5,580	-	-	-	-	-	-	1	463.8	5,580
	변경	1	463.8	5,525	-	-	-	-	-	-	1	463.8	5,525
소 로	기정	2	316.2	2,726	-	-	-	2	316.2	2,726	-	-	-
	변경	2	316.2	2,613	-	-	-	2	316.2	2,613	-	-	-

○ 도로 결정(변경) 조서

구분	규 모				기능	연장 (m)	기점	종점	사용 형태	주요 경과지	최초 결정일	비고
	등급	류별	번호	폭원 (m)								
변경	중로	3	25	12	국지 도로	463.8	소로 비3-13 신지면 대곡리 542-1구	소로 비3-22 신지면 대곡리 257답	일반 도로		전고 제149호 (2007.11.27)	주진입
변경	소로	비2	22	8	국지 도로	241.1	중로3-25 신지면 대곡리 206-1답	중로3-25 신지면 대곡리 257답	일반 도로		〃	
변경	소로	비2	23	8	국지 도로	75.1	소로 비2-24 신지면 대곡리 260임	신지면 대곡리 264과	일반 도로		〃	

○ 도로 결정(변경) 사유서

변경전 도로명	변경후 도로명	변 경 내 용	변 경 사 유
중로 3-25	중로 3-25	· 노선 면적 변경 및 선형 오류 정정(감 55㎡) - 면적 : 5,580㎡ → 5,525㎡	· 현황 측량 결과 적용에 따른 선형 및 면적의 경미한 변경
소로 비2-22	소로 비2-22	· 노선 면적 변경 및 선형 오류 정정(감 110㎡) - 면적 : 2,069㎡ → 1,959㎡	· 현황 측량 결과 적용에 따른 선형 및 면적의 경미한 변경
소로 비2-23	소로 비2-23	· 노선 면적 변경 및 선형 오류 정정(감 3㎡) - 면적 : 657㎡ → 654㎡	· 현황 측량 결과 적용에 따른 선형 및 면적의 경미한 변경

나) 주차장(변경)

○ 주차장 결정(변경) 조서

구분	도면 표시 번호	시설명	위 치	면 적(㎡)			최초 결정일	비고
				기정	변경	변경후		
계	-	-	-	2,061	감)3	2,058		
변경	⑱	노외 주차장	완도군 신지면 대곡리 284답 일원	1,075	감)3	1,072	전고 제149호 (2007.11.27)	
기정	⑲	노외 주차장	완도군 신지면 대곡리 264과 일원	986	-	986	〃	

○ 주차장 결정(변경) 사유서

도면표 시번호	시설명	변 경 내 용	변 경 사 유
⑱	노외 주차장	· 면적 변경 - 1,075㎡→1,072㎡ (감 3㎡)	· 현황 측량 결과 적용에 따른 면적 변경

2) 공간시설

가) 녹지(변경)

○ 녹지 결정(변경) 조서

구분	도면 표시 번호	시설명	시설의 세분	위 치	면 적(㎡)			최초 결정일	비고
					기정	변경	변경후		
계	-	-	-	-	11,971	감)1,646	10,325		
변경	⑤	녹지	경관녹지	완도군 신지면 대곡리 282전 일원	6,377	감)2,705	3,672	전고 제149호 (2007.11.27)	
변경	⑥	녹지	경관녹지	완도군 신지면 대곡리 551답 일원	302	증)15	317	〃	
변경	⑦	녹지	경관녹지	완도군 신지면 대곡리 205답 일원	4,056	감)3,338	718	〃	
변경	⑧	녹지	경관녹지	완도군 신지면 대곡리 259답 일원	1,236	증)1,182	2,418	〃	
신설	⑨	녹지	경관녹지	완도군 신지면 대곡리 265답 일원	-	증)3,200	3,200		

○ 녹지 결정(변경) 사유서

도면표시번호	시설명	변경내용	변경사유
⑤	경관녹지	• 면적 변경 - 6,377㎡→3,672㎡ (감 2,705㎡)	• 개발지와 인접하여 계획된 기존 녹지시설의 보전·완충 기능 상실에 따른 일부 녹지시설 위치 변경
⑥	경관녹지	• 면적 변경 - 302㎡→317㎡ (증 15㎡)	• 개발지와 인접하여 계획된 기존 녹지시설의 보전·완충 기능 상실에 따른 일부 녹지시설 위치 변경
⑦	경관녹지	• 면적 변경 - 4,056㎡→718㎡ (감 3,338㎡)	• 개발지와 인접하여 계획된 기존 녹지시설의 보전·완충 기능 상실에 따른 일부 녹지시설 위치 변경
⑧	경관녹지	• 면적 변경 - 1,236㎡→2,418㎡ (증 1,182㎡)	• 개발지와 인접하여 계획된 기존 녹지시설의 보전·완충 기능 상실에 따른 일부 녹지시설 위치 변경
⑨	경관녹지	• 신설 - 면적 : 3,200㎡	• 녹지면적 감소에 따른 대체 녹지 확보 및 양호한 수림대 보존을 위한 녹지 신설

나) 공원

○ 공원 결정(변경) 조서

구분	도면표시번호	시설명	시설의세분	위치	면적(㎡)			최초결정일	비고
					기정	변경	변경후		
계	-	-	-	-	-	증)752	752		
신설	①	공원	소공원	완도군 신지면 대곡리 273전 일원	-	증)350	350		
신설	②	공원	소공원	완도군 신지면 대곡리 258답 일원	-	증)402	402		

○ 공원 결정(변경) 사유서

도면표시번호	시설명	변경내용	변경사유
①	소공원	• 신설 - 면적 : 350㎡	• 단지 이용객의 쾌적한 휴식공간 제공 및 대체 녹지 확보를 위한 소공원 신설
②	소공원	• 신설 - 면적 : 402㎡	• 단지 이용객의 쾌적한 휴식공간 제공 및 대체 녹지 확보를 위한 소공원 신설

마. 가구 및 획지의 규모와 조성에 관한 결정(변경) 조서

1) 관광휴양시설용지(변경)

구분	도면번호 (획지 번호)	가 구				획 지				비고
		번호	면적(㎡)			위 치	면 적(㎡)			
			기정	변경	변경후		기정	변경	변경후	
			15,594	감)373	15,221		15,594	감)373	15,221	
기정	1	A	8,768	증)229	8,997	완도군 신지면 대곡리 206답 일원	2,132	-	2,132	숙박 시설
변경	2					완도군 신지면 대곡리 257답 일원	2,688	증)20	2,708	
변경	3					완도군 신지면 대곡리 264과 일원	2,728	증)209	2,937	
기정	4					완도군 신지면 대곡리 272답 일원	1,220	-	1,220	
기정	1	B	945	-	945	완도군 신지면 대곡리 206-1답 일원	945	-	945	업무 시설
기정	1	C	5,881	감)602	5,279	완도군 신지면 대곡리 206-1답 일원	4,402	-	4,402	위락 시설 (일부 소공원 신설)
변경	2					완도군 신지면 대곡리 273답 일원	777	증)100	877	
폐지	3					완도군 신지면 대곡리 258답 일원	352	감)352	-	
폐지	4					완도군 신지면 대곡리 273답 일원	350	감)350	-	

2) 녹지시설용지(변경)

구분	도면번호 (획지 번호)	가 구				획 지				비고
		번호	면 적(㎡)			위 치	면 적(㎡)			
			기정	변경	변경후		기정	변경	변경후	
	계		11,971	감)894	11,077		11,971	감)894	11,077	
변경	1	D	11,971	감)1,646	10,325	완도군 신지면 대곡리 282전 일원	6,377	감)2,705	3,672	경관 녹지
변경	2					완도군 신지면 대곡리 551답 일원	302	증)15	317	
변경	3					완도군 신지면 대곡리 205답 일원	4,056	감)3,338	718	
변경	4					완도군 신지면 대곡리 259답 일원	1,236	증)1,182	2,418	
신설	5					완도군 신지면 대곡리 265답 일원	-	증)3,200	3,200	
신설	1	H	-	증)752	752	완도군 신지면 대곡리 273답 일원	-	증)350	350	소공원
신설	2					완도군 신지면 대곡리 258답 일원	-	증)402	402	

3) 공공시설용지(변경)

구분	도면 번호 (획지 번호)	가 구				획 지				비 고
		번호	면적(㎡)			위 치	면 적(㎡)			
			기정	변경	변경후		기정	변경	변경후	
	계		2,670	감)211	2,459		2,670	감)211	2,459	
변경	1	E	2,061	감)3	2,058	완도군 신지면 대곡리 284답 일원	1,075	감)3	1,072	주차장
기정	2					완도군 신지면 대곡리 263과 일원	986	-	986	
폐지		F	209	감)209	-	완도군 신지면 대곡리 264과 일원	209	감)209	-	숙박시설 편입
변경	1	G	400	증)1	401	완도군 신지면 대곡리 206-8답 일원	200	증)1	201	공중 화장실
기정	2					완도군 신지면 대곡리 206-5답 일원	200	-	200	

바. 건축물 용도·건폐율·용적률·높이·배치에 관한 결정(변경) 조서(변경없음)

도면 번호	위 치 (가구번호)	구 분	계 획 내 용
A-1 A-2 A-3 A-4	대곡리 264과 일원 (A-1,A-2 A-3,A-4)	용 도	권장용도 : 건축법 시행령 별표1에 의한 숙박시설 중 다목에 해당하는 시설(기타 일반숙박시설과 관광숙박시설과 유사한 것) 불허용도 : 허용용도 이외의 용도
		건폐율	40% 이하
		용적률	100%이하
		높 이	3층 이하
		배 치	도면참조
		형 태	해양테마펜션을 모티브로 개방감과 쾌적함을 주 디자인 요소로 반영유도
		색 채	자연친화적인 목재와 그 이미지를 연상하는 재료를 이용하여 친근하며 따뜻한 느낌을 주도록 하며 가급적 자연채광을 고려한 디자인 유도
B	대곡리 263과 일원 (B)	용 도	권장용도 - 건축법 시행령 별표1에 의한 업무시설 중 일반업무시설 - 건축법 시행령 별표1에 의한 판매시설 중 상점 불허용도 : 허용용도 이외의 용도
		건폐율	40% 이하
		용적률	100%이하
		높 이	3층 이하
		배 치	도면참조
		형 태	해양테마펜션을 모티브로 개방감과 쾌적함을 주 디자인 요소로 반영유도
		색 채	자연친화적인 목재와 그 이미지를 연상하는 재료를 이용하여 친근하며 따뜻한 느낌을 주도록 하며 가급적 자연채광을 고려한 디자인 유도
G-1 G-2	대곡리 206-1답 일원 (G-1,G-2)	용 도	권장용도 - 건축법 시행령 별표1에 의한 분뇨 및 쓰레기처리시설 중 분뇨·폐기물처리시설 불허용도 : 허용용도 이외의 용도
		건폐율	40% 이하
		용적률	100%이하
		높 이	3층 이하
		배 치	도면참조
		형 태	해양테마펜션을 모티브로 개방감과 쾌적함을 주 디자인 요소로 반영유도
		색 채	자연친화적인 목재와 그 이미지를 연상하는 재료를 이용하여 친근하며 따뜻한 느낌을 주도록 하며 가급적 자연채광을 고려한 디자인 유도

고시내용

페이지 : 1/1

게재(요청)일자	2016-10-19	담당부서	해양수산정책과 김태엽
고시공고구분	고시	고시공고번호	완도군 고시 제2016-95호
신문공고 게재 언론기관			
제목	공유수면 점용사용 변경허가 사항 고시		
내용	「공유수면관리및매립에관한법률」 제8조제4항 규정에 의거 다음과 같이 공유수면 점용·사용을 변경허가 하였기에 동법 제8조제6항의 규정에 의거 고시 합니다.		

공유수면 점용·사용 변경허가고시(안)

「공유수면관리및매립에관한법률」 제8조제4항 규정에 의거 다음과 같이 공유수면 점용·사용을 변경허가 하였기 동법 제8조제6항의 규정에 의거 고시 합니다.

2016년 10월 18일

완 도 군 수

○공유수면점용·사용 변경 허가내역○

공 유 수 면 점 용 · 사 용 허 가 사 항							변 경 사 항 (면적 및 기간)		
허가 번호	위 치	목 적	면적 [㎡]	허 가 기 간	피 허 가 자		허 가 번 호	당 초	변 경
					주 소	성 명			
2006 -19	신지면 송곡리 267-5 지선	여객선 접안시설	684.0	2016. 9. 27. 2017. 9. 26.	완도군 신지면	(주)풍*해* 이 * 섭	2016 -121	2011. 9. 27. 2016. 9. 26.	2016. 9. 27. 2017. 9. 26.

고시내용

페이지 : 1/1

게재(요청)일자	2016-10-20	담당부서	해양수산정책과 김태엽
고시공고구분	고시	고시공고번호	완도군 고시 제2016-96호
신문공고 게재 언론기관			
제목	공유수면 점용사용 허가사항 고시		
내용	「공유수면관리및매립에관한법률」 제8조제1항 규정에 의거 다음과 같이 공유수면 점용·사용을 허가 하였기에 동법 제8조 제6항의 규정에 의거 고시 합니다.		

공유수면 점용·사용 허가사항 고시(안)

「공유수면 관리 및 매립에 관한 법률」 제8조제1항 규정에 의거 다음과 같이 공유수면 점용·사용을 허가 하였기에 동법 제8조 제6항의 규정에 의거 고시 합니다.

2016년 10월 20일

완 도 군 수

☐ 공유수면 점용·사용 허가내역 ☐

허 가 번 호	위 치	목 적	면 적 (㎡)	허가기간	피 허 가 (승 인) 자		허 가 일
					주 소	성 명	
2016-34	완도읍 대야리 35-26 지선	다목적 부잔교 설치	103.8	2016. 10. 20. 2021. 10. 19.	완도군 완도읍 청해진남로 51	완도군수 (지역개발과)	2016. 10. 20.
2016-35	금일읍 화목리 871-13 지선	방파제 보수공사	160.0	2016. 10. 20. 2046. 10. 19.			
2016-36	금일읍 동백리 647-8 지선	선착장 연장공사	221.0	2016. 10. 20. 2046. 10. 19.			

고시내용

페이지 : 1/1

게재(요청)일자	2016-10-25	담당부서	해양수산정책과 김태엽
고시공고구분	고시	고시공고번호	완도군 고시 제2016-97호
신문공고 게재 언론기관			
제목	공유수면 점용 사용 실시계획 승인 고시		
내용	「공유수면 관리 및 매립에 관한 법률」 제17조 제1항 전단 및 제2항 전단, 같은법 시행규칙 제15조 제4항에 따라 다음과 같이 공유수면 점용 사용 실시계획을 승인(신고 수리)하였기에 같은법 5항의 규정에 의거 고시합니다.		

공유수면 점용 · 사용 실시계획 승인 고시(안)

「공유수면 관리 및 매립에 관한 법률」 제17조 제1항 전단 및 제2항 전단, 같은법 시행규칙 제15조 제4항에 따라 실시계획을 승인(신고 수리) 하였기에 같은법 제17조 제5항의 규정에 의거 고시 합니다.

2016년 10월 25일

완 도 군 수

○공유수면 점용 · 사용 실시계획 승인내역○

승 인 (신고) 번 호	위 치	목 적	면적 (㎡)	공사기간 (착수 및 준공예정일)	피승인(시행)자		승인일
					주 소	성 명	
2016 -35	군외면 불목리 17-6번지 지선	다목적 인양기 설치	257.0	2016. 10. 25. 2017. 10. 24.	완도군 군외면	불*어*계장	2016. 10. 25.
2016 -36	금일읍 화목리 871-13번지 지선	방파제 보수공사	160.0	2016. 10. 25. 2017. 1. 24.	완도군 완도읍	완 * 군 수	2016. 10. 25.
2016 -37	금일읍 동백리 647-8번지 지선	선착장 연장공사	221.0	2016. 10. 25. 2017. 1. 24.	완도군 완도읍	완 * 군 수	2016. 10. 25.

고시내용

페이지 : 1/1

게재(요청)일자	2016-10-28	담당부서	안전건설과	김두현
고시공고구분	고시	고시공고번호	완도군 고시 제2016-98호	
신문공고 게재 언론기관				
제목	노화 영등대당리 새뜰마을사업 기본계획 고시			
내용	농어촌 정비법 제106조 제2항 규정에 의거 고시문을 [시군구보][홈페이지][게시판][기타]에 게재 하고자 합니다.			

노화 염등·대당지구 새뜰마을사업 기본계획 고시

농어촌정비법 제106조 제2항 규정에 의거 노화 읍도 취락지역 생활여건
개조사업 기본계획을 다음과 같이 고시 합니다.

2016. 10. 28.

완 도 군 수



1. 사 업 명: 노화 염등·대당지구 새뜰마을사업
2. 사업목적: 취락지역 주민의 기본적인 생활 수준 보장을 위해 생활인프라 확충
및 주거환경 개선, 주민역량강화 등을 지원
3. 사업개요:
 - 가. 위 치 : 완도군 노화읍 염등·대당리) 일원
 - 나. 가 구 수 : 59가구(95명)
 - 다. 사 업 량 : 생활·위생·안전 기반시설정비, 주택정비, 마을환경개선
휴먼케어 사업, 주민역량강화 5개부문
 - 라. 사업비전 : 『함께하는 희망삶터 염등·대당리』
4. 사 업 비: 1,729백만원(국비 1,300, 지방비 429)
5. 사업기간: 2016 ~ 2018
6. 사 업 시 행 자: 완 도 군 수
7. 관계도서배치 : 완도군청 안전건설과(☎061-550-5767) 비치

고시내용

페이지 : 1/1

게재(요청)일자	2016-10-31	담당부서	민원봉사과	정창조
고시공고구분	고시	고시공고번호	완도군 고시 제2016-99호	
신문공고 게재 언론기관				
제목	2016.7.1 개별공시지가 결정 공시			
내용	2016.7.1 개별공시지가 결정 공시코자 합니다			

2016. 7. 1 기준 개별공시지가 결정·공시

부동산가격공시 및 감정평가에 관한 법률 제11조의 규정에 의하여
2016년도 개별공시지가를 아래와 같이 결정·공시합니다.

2016. 10. 31

완 도 군 수

1. 결정·공시일 : 2016. 10. 31
2. 결정·공시장소 : 토지소재 읍·면사무소 게시판
3. 결정·공시내용 : 토지지번별 m²당 가격(읍·면사무소 비치)
4. 결정·공시필지 : 2,251필(읍·면별 내역 별첨)
5. 이의신청 : 개별공시지가에 이의가 있는 경우
 - 가. 기 간 : 2016. 10. 31 ~ 11. 29(30일간)
 - 나. 장 소 : 군 및 토지소재지 해당 읍·면사무소 민원실
 - 다. 제 출 자 : 토지소유자 또는 이해관계인
 - 라. 이의신청 제출방법 : 군 및 읍면사무소 민원실에 비치되어 있는 이의신청서에 신청사유를 기재하여 이의신청서 제출
6. 이의신청 처리 : 청구기간이 만료된 날로부터 30일 이내에 군 부동산평가위원회 심의를 거쳐 군수가 그 처리결과를 이의신청인에게 통지

※ 기타 문의사항은 완도군청 민원봉사과(☎550-5372) 또는 읍면 사무소에 문의하시기 바랍니다.

□ 2016. 7. 1기준 개별공시지가 열람.공고 현황 □

(단위:필)

구 분 읍 면	열람대상필지수	비고(%)
계	2,251	
완 도	253	
금 일	255	
노 화	219	
군 외	69	
신 지	255	
고 금	816	
약 산	128	
청 산	27	
소 안	70	
금 당	63	
보 길	67	
생 일	31	

※ 2016 지가 결정 자료 별첨(전산 파일)

개별공시지가 이의신청서

접수번호	접수일자	처리기간	이의신청 기간이 만료된 날부터 30일
신청인	성명(법인명)	생년월일(사업자등록번호)	
	주소		
	전화번호	휴대전화번호	
	전자우편주소	소유자와의 관계	
대상 토지	소재지 및 지번		
	지목		
	실제이용상황		
의견제출 내용	공시지가 원/㎡	의견가액 원/㎡	
	신청사유		

「부동산 가격공시 및 감정평가에 관한 법률」 제12조제1항 및 같은 법 시행령 제21조에 따라
년 월 일에 결정·공시한 개별공시지가에 대하여 위와 같이 이의를 신청합니다.

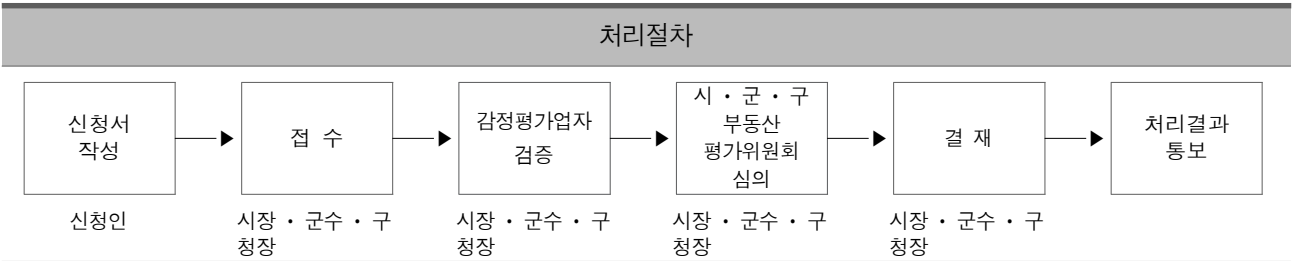
년 월 일

신청인

(서명 또는 인)

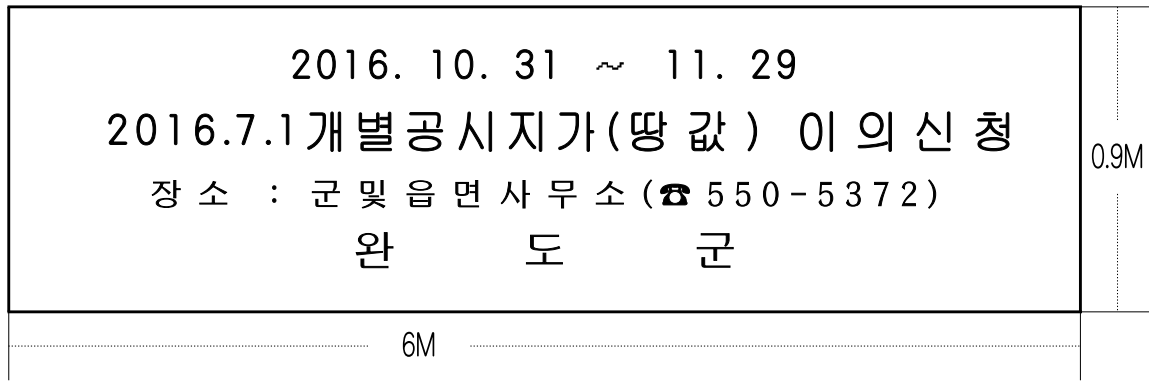
시장·군수·구청장 귀하

첨부서류	이의신청 관련 참고자료 (참고자료가 있는 경우에 한합니다.)	수수료 없음
------	-----------------------------------	-----------

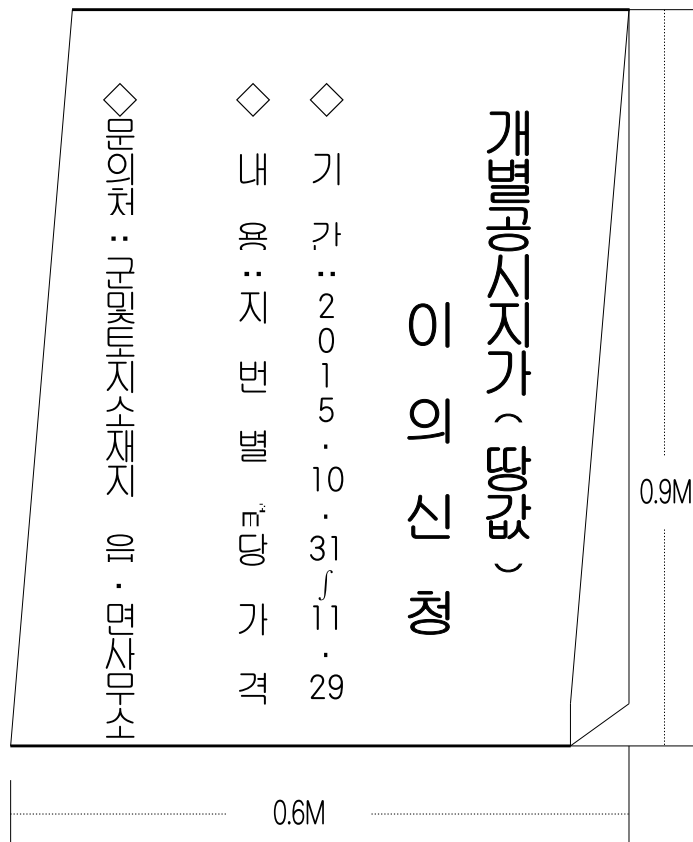


○ 홍보물 제작 배부

□ 현 수 막



□ 입 간 판



2016.7.1개별공시지가 이의 신청에 따른 홍보물 배부표

(단위 : 매)

구 분 읍면	계	현수막	입간판	홍보유인	마 을 방송안
계	6,977	12	13	6,940	12
군청	301		1	300	
완도	803	1	1	800	1
금일	643	1	1	640	1
노화	703	1	1	700	1
군외	603	1	1	600	1
신지	603	1	1	600	1
고금	703	1	1	700	1
약산	603	1	1	600	1
청산	503	1	1	500	1
소안	503	1	1	500	1
금당	303	1	1	300	1
보길	403	1	1	400	1
생일	303	1	1	300	1

▷▶ 마을방송(안)

00리 주민 여러분 안녕하십니까?

o 2016. 10. 31 일자로 2016년 7월 1일 기준 공시지가가 결정 공시되었습니다.

10.31~ 12. 01까지 30일간 이의신청 기간이오니 토지소유자 또는 기타 이해관계인은
토지 지번별 m²당 가격을 열람하셔서 본인 소유 지가가 인근 토지와 균등의 의견이
있는 경우 읍·면사무소에 비치되어 있는 이의신청서 서식에 사유를 기재
제출하여 주시면,

o 감정평가업자의 검증 및 부동산평가위원회의 심의를 거쳐 그 결과를 이의신청인
에게 통지합니다.

o 개별공시지가는 토지관련 국세 및 지방세의 부과기준,지역 의료보험 산정등에
활용되니 한사람도 빠짐없이 열람하시기 바라며

o 기타 자세한 사항은 완도군청 민원봉사과(☎550 - 5372) 또는 읍·면사무소로
문의하시기 바랍니다.

이상은 00읍면사무소에서 말씀드렸습니다.

일련번호	소재지	지목	면적	종전지가	열람지가
1	완도군 완도읍 군내리 2-3	대	601	0	30700
2	완도군 완도읍 군내리 2-6	대	3	0	30700
3	완도군 완도읍 군내리 5-1	잡종지	4546	0	24000
4	완도군 완도읍 군내리 70-6	대	613	0	34700
5	완도군 완도읍 군내리 83-3	도로	220	0	11400
6	완도군 완도읍 군내리 83-4	도로	27	0	11400
7	완도군 완도읍 군내리 85	대	308	0	32900
8	완도군 완도읍 군내리 249-2	대	301	0	56800
9	완도군 완도읍 군내리 310-52	대	271	0	705200
10	완도군 완도읍 군내리 410-33	전	176	0	15300
11	완도군 완도읍 군내리 410-46	전	104	0	13000
12	완도군 완도읍 군내리 637-12	대	109	0	45200
13	완도군 완도읍 군내리 765-8	대	129	0	617200
14	완도군 완도읍 군내리 849-5	대	46	0	53900
15	완도군 완도읍 군내리 849-9	주차장	37	0	51800
16	완도군 완도읍 군내리 863	대	501	0	19300
17	완도군 완도읍 군내리 863-1	도로	545	0	4720
18	완도군 완도읍 군내리 864	대	654	0	33700
19	완도군 완도읍 군내리 864-1	전	87	0	39200
20	완도군 완도읍 군내리 864-2	주차장	237	0	32200
21	완도군 완도읍 군내리 864-3	도로	289	0	12800
22	완도군 완도읍 군내리 864-4	도로	35	0	17100
23	완도군 완도읍 군내리 867	전	564	0	13200
24	완도군 완도읍 군내리 867-1	도로	1	0	4720
25	완도군 완도읍 군내리 910-5	대	291	0	45900
26	완도군 완도읍 군내리 911-6	대	241	0	40100
27	완도군 완도읍 군내리 911-16	대	22	0	38600
28	완도군 완도읍 군내리 1096	학교용지	16284	0	49800
29	완도군 완도읍 군내리 1096-2	도로	521	0	17700
30	완도군 완도읍 군내리 1120	전	972	0	28400
31	완도군 완도읍 군내리 1122-5	잡종지	25	0	80500
32	완도군 완도읍 군내리 1169	전	292	0	16600
33	완도군 완도읍 군내리 1169-4	전	33	0	16600
34	완도군 완도읍 군내리 1187-11	구거	9	0	80500
35	완도군 완도읍 군내리 1190	도로	249	0	9390
36	완도군 완도읍 군내리 1190-1	대	51	0	48300
37	완도군 완도읍 군내리 1190-2	도로	358	0	9390
38	완도군 완도읍 군내리 1245-17	대	222	0	328400
39	완도군 완도읍 군내리 1256	대	1046	0	143600
40	완도군 완도읍 군내리 1256-14	대	26	0	295200
41	완도군 완도읍 군내리 1453	대	8958.8	0	221700
42	완도군 완도읍 군내리 산 113	임야	2714	0	1990

43	완도군 완도읍 군내리 산 113-1	임야	3137	0	2550
44	완도군 완도읍 군내리 산 168-9	종교용지	2726	0	10200
45	완도군 완도읍 군내리 산 168-11	종교용지	1900	0	1540
46	완도군 완도읍 가용리 9-308	주차장	794	0	7130
47	완도군 완도읍 가용리 11-4	대	4861	0	31000
48	완도군 완도읍 가용리 11-5	대	77	0	28900
49	완도군 완도읍 가용리 79	대	120	0	35000
50	완도군 완도읍 가용리 82-5	대	73	0	35000
51	완도군 완도읍 가용리 92-6	전	918	0	16200
52	완도군 완도읍 가용리 92-16	전	147	0	16700
53	완도군 완도읍 가용리 123-2	전	115	0	13300
54	완도군 완도읍 가용리 123-3	전	2439	0	13300
55	완도군 완도읍 가용리 150-1	전	379	0	32600
56	완도군 완도읍 가용리 150-6	전	143	0	27700
57	완도군 완도읍 가용리 214-1	대	59	0	37500
58	완도군 완도읍 가용리 294-3	전	4314	0	11500
59	완도군 완도읍 가용리 297-1	대	654	0	30300
60	완도군 완도읍 가용리 297-4	답	383	0	16300
61	완도군 완도읍 가용리 297-5	도로	2	0	10100
62	완도군 완도읍 가용리 297-6	도로	8	0	5400
63	완도군 완도읍 가용리 298-1	답	1746	0	16300
64	완도군 완도읍 가용리 298-5	도로	105	0	5400
65	완도군 완도읍 가용리 342-4	대	1093	0	30300
66	완도군 완도읍 가용리 342-6	도로	6	0	10100
67	완도군 완도읍 가용리 343-1	답	1620	0	16300
68	완도군 완도읍 가용리 343-3	도로	1	0	5400
69	완도군 완도읍 가용리 343-4	도로	11	0	5400
70	완도군 완도읍 가용리 343-5	도로	4	0	5400
71	완도군 완도읍 가용리 344-1	답	1128	0	16300
72	완도군 완도읍 가용리 344-4	도로	49	0	5400
73	완도군 완도읍 가용리 345-1	답	1158	0	16300
74	완도군 완도읍 가용리 345-3	도로	32	0	5400
75	완도군 완도읍 가용리 379	대	592	0	23400
76	완도군 완도읍 가용리 383-1	대	660	0	30300
77	완도군 완도읍 가용리 388-1	전	2089	0	16300
78	완도군 완도읍 가용리 388-4	도로	15	0	5400
79	완도군 완도읍 가용리 389-1	전	1642	0	16300
80	완도군 완도읍 가용리 389-11	도로	13	0	5400
81	완도군 완도읍 가용리 390-1	답	1639	0	16300
82	완도군 완도읍 가용리 390-2	답	890	0	16300
83	완도군 완도읍 가용리 390-5	도로	63	0	5400
84	완도군 완도읍 가용리 390-6	도로	39	0	5400
85	완도군 완도읍 가용리 543-1	대	528	0	39900

86	완도군 완도읍 가용리 543-7	도로	2	0	14400
87	완도군 완도읍 가용리 543-8	도로	8	0	14400
88	완도군 완도읍 가용리 545-1	전	1463	0	29400
89	완도군 완도읍 가용리 545-6	전	941	0	34100
90	완도군 완도읍 가용리 545-8	대	151	0	34800
91	완도군 완도읍 가용리 545-10	대	66	0	34800
92	완도군 완도읍 가용리 545-12	도로	12	0	11700
93	완도군 완도읍 가용리 545-13	도로	51	0	14400
94	완도군 완도읍 가용리 545-14	도로	23	0	14400
95	완도군 완도읍 가용리 545-15	도로	22	0	14400
96	완도군 완도읍 가용리 546-1	전	2506	0	31700
97	완도군 완도읍 가용리 546-4	도로	39	0	11700
98	완도군 완도읍 가용리 641-2	답	1642	0	41200
99	완도군 완도읍 가용리 641-4	답	41	0	43200
100	완도군 완도읍 가용리 642	답	1076	0	35400
101	완도군 완도읍 가용리 642-1	답	5	0	43200
102	완도군 완도읍 가용리 643-1	답	2128	0	29300
103	완도군 완도읍 가용리 643-5	답	279	0	39300
104	완도군 완도읍 가용리 644-2	전	3311	0	36500
105	완도군 완도읍 가용리 644-5	전	321	0	37300
106	완도군 완도읍 가용리 647-1	전	664	0	40100
107	완도군 완도읍 가용리 647-5	전	34	0	39400
108	완도군 완도읍 가용리 648	대	241	0	53300
109	완도군 완도읍 가용리 648-1	대	4	0	47500
110	완도군 완도읍 가용리 649-1	답	1143	0	42300
111	완도군 완도읍 가용리 649-8	답	17	0	36700
112	완도군 완도읍 가용리 649-9	답	217	0	37300
113	완도군 완도읍 가용리 715	대	630	0	38000
114	완도군 완도읍 가용리 924-1	대	567	0	42800
115	완도군 완도읍 가용리 1013	대	3969	0	915800
116	완도군 완도읍 가용리 1013-1	대	11	0	302200
117	완도군 완도읍 가용리 1033-11	대	250	0	284600
118	완도군 완도읍 가용리 1088-2	공장용지	1999.1	0	63700
119	완도군 완도읍 가용리 1088-18	공장용지	1655	0	60500
120	완도군 완도읍 가용리 산 102-1	임야	2589	0	14400
121	완도군 완도읍 가용리 산 102-7	임야	16	0	14900
122	완도군 완도읍 가용리 산 185	임야	15660	0	1730
123	완도군 완도읍 죽청리 145	창고용지	1490	0	19200
124	완도군 완도읍 죽청리 145-1	답	1439	0	13900
125	완도군 완도읍 죽청리 469	대	676	0	22100
126	완도군 완도읍 죽청리 469-2	대	8	0	22100
127	완도군 완도읍 죽청리 483-70	임야	471	0	17900
128	완도군 완도읍 죽청리 483-89	전	367	0	19500

129	완도군 완도읍 죽청리 483-90	임야	1918	0	648
130	완도군 완도읍 죽청리 483-91	전	730	0	19500
131	완도군 완도읍 죽청리 610-6	대	618	0	24800
132	완도군 완도읍 죽청리 610-7	전	513	0	17000
133	완도군 완도읍 죽청리 610-8	전	28	0	16000
134	완도군 완도읍 죽청리 684-3	답	43	0	5190
135	완도군 완도읍 죽청리 972	공장용지	2002.7	0	59700
136	완도군 완도읍 죽청리 972-1	공장용지	1653	0	65700
137	완도군 완도읍 장좌리 240-1	대	330	0	32900
138	완도군 완도읍 장좌리 240-4	답	420	0	16700
139	완도군 완도읍 장좌리 241	대	660	0	27900
140	완도군 완도읍 장좌리 245-1	목장용지	660	0	13500
141	완도군 완도읍 장좌리 245-4	목장용지	716	0	13500
142	완도군 완도읍 장좌리 245-5	목장용지	1695	0	10800
143	완도군 완도읍 장좌리 산 16-91	임야	174744	0	625
144	완도군 완도읍 대야리 35-9	대	395	0	18700
145	완도군 완도읍 대야리 174-14	창고용지	2950	0	12900
146	완도군 완도읍 대야리 174-25	답	1048	0	9800
147	완도군 완도읍 대야리 843-7	전	1702	0	6570
148	완도군 완도읍 대야리 843-28	전	275	0	6570
149	완도군 완도읍 대야리 936-5	전	482	0	6200
150	완도군 완도읍 망석리 413-5	도로	659	0	1950
151	완도군 완도읍 망석리 413-6	잡종지	175	0	24000
152	완도군 완도읍 망석리 420	양어장	3825	0	24000
153	완도군 완도읍 망석리 421-9	잡종지	1501	0	6290
154	완도군 완도읍 망석리 431-1	잡종지	504	0	5970
155	완도군 완도읍 망석리 431-2	임야	165	0	988
156	완도군 완도읍 망석리 431-3	잡종지	1347	0	5970
157	완도군 완도읍 망석리 448	양어장	3635	0	24000
158	완도군 완도읍 망석리 590	답	318	0	17000
159	완도군 완도읍 망석리 590-5	답	132	0	16000
160	완도군 완도읍 망석리 928-3	잡종지	510	0	24000
161	완도군 완도읍 망석리 928-9	잡종지	13	0	24000
162	완도군 완도읍 망석리 928-10	잡종지	1153	0	24000
163	완도군 완도읍 망석리 948-2	임야	2148	0	844
164	완도군 완도읍 망석리 948-3	임야	465	0	844
165	완도군 완도읍 망석리 948-4	양어장	6464	0	24000
166	완도군 완도읍 망석리 948-5	양어장	457	0	24000
167	완도군 완도읍 망석리 1073	임야	949	0	1700
168	완도군 완도읍 망석리 1073-1	임야	988	0	1700
169	완도군 완도읍 망석리 1100	도로	865	0	1580
170	완도군 완도읍 망석리 1100-1	양어장	120	0	24500
171	완도군 완도읍 망석리 1106	도로	965	0	323

172	완도군 완도읍 망석리 산 233	임야	1490	0	32900
173	완도군 완도읍 망석리 산 234	임야	4525	0	32900
174	완도군 완도읍 망석리 산 236-5	임야	1002	0	1710
175	완도군 완도읍 망석리 산 236-12	임야	89	0	1710
176	완도군 완도읍 중도리 53	양어장	1604	0	22000
177	완도군 완도읍 중도리 57-17	잡종지	287	0	20500
178	완도군 완도읍 중도리 57-24	잡종지	638	0	22100
179	완도군 완도읍 중도리 139	전	231	0	5820
180	완도군 완도읍 중도리 139-2	전	871	0	5940
181	완도군 완도읍 중도리 226-1	전	729	0	5530
182	완도군 완도읍 중도리 1187-22	임야	3444	0	838
183	완도군 완도읍 중도리 1187-59	임야	425	0	854
184	완도군 완도읍 중도리 1214-1	전	607	0	3940
185	완도군 완도읍 정도리 101	전	960	0	11700
186	완도군 완도읍 정도리 101-1	도로	45	0	3640
187	완도군 완도읍 정도리 230-1	전	660	0	13000
188	완도군 완도읍 정도리 230-7	전	2306	0	11800
189	완도군 완도읍 정도리 515-1	대	393	0	15200
190	완도군 완도읍 정도리 562-1	전	1322	0	8230
191	완도군 완도읍 정도리 691	전	1534	0	5740
192	완도군 완도읍 화흥리 68-1	전	4723	0	5330
193	완도군 완도읍 화흥리 68-2	대	360	0	8930
194	완도군 완도읍 화흥리 68-4	대	300	0	8930
195	완도군 완도읍 화흥리 68-5	전	997	0	5330
196	완도군 완도읍 화흥리 68-6	전	300	0	5330
197	완도군 완도읍 화흥리 144	대	653	0	15600
198	완도군 완도읍 화흥리 144-2	전	574	0	7550
199	완도군 완도읍 화흥리 144-3	전	122	0	7260
200	완도군 완도읍 화흥리 470-1	전	2716	0	8260
201	완도군 완도읍 화흥리 882-2	전	453	0	7960
202	완도군 완도읍 화흥리 882-8	전	512	0	7240
203	완도군 완도읍 화흥리 890	창고용지	660	0	7650
204	완도군 완도읍 화흥리 890-2	전	480	0	6830
205	완도군 완도읍 화흥리 917	전	1484	0	6080
206	완도군 완도읍 화흥리 927	전	1430	0	5740
207	완도군 완도읍 화흥리 927-1	전	160	0	5740
208	완도군 완도읍 화흥리 928	전	660	0	6020
209	완도군 완도읍 화흥리 928-1	전	955	0	6020
210	완도군 완도읍 화흥리 928-2	전	160	0	5740
211	완도군 완도읍 화흥리 1081	답	3263.6	0	4770
212	완도군 완도읍 화흥리 1081-1	답	3263.6	0	4770
213	완도군 완도읍 화흥리 1081-2	답	3263.7	0	4770
214	완도군 완도읍 대신리 129-1	창고용지	966	0	6130

215	완도군 완도읍 대신리 129-3	전	1347	0	5510
216	완도군 완도읍 대신리 129-4	전	24	0	5510
217	완도군 완도읍 대신리 191	대	766	0	12600
218	완도군 완도읍 대신리 213-1	임야	18941	0	646
219	완도군 완도읍 대신리 213-10	임야	109	0	666
220	완도군 완도읍 대신리 241	잡종지	1245	0	9130
221	완도군 완도읍 대신리 241-1	잡종지	1409	0	9130
222	완도군 완도읍 대신리 241-2	잡종지	1667	0	9130
223	완도군 완도읍 대신리 241-3	잡종지	1336	0	9130
224	완도군 완도읍 대신리 241-4	잡종지	1309	0	9570
225	완도군 완도읍 대신리 241-5	잡종지	1258	0	9570
226	완도군 완도읍 대신리 241-6	잡종지	1326	0	9570
227	완도군 완도읍 대신리 241-7	잡종지	1150	0	9570
228	완도군 완도읍 대신리 241-8	잡종지	1692	0	9570
229	완도군 완도읍 대신리 241-9	잡종지	387	0	9130
230	완도군 완도읍 대신리 251	잡종지	1547	0	9770
231	완도군 완도읍 대신리 251-1	잡종지	1501	0	9770
232	완도군 완도읍 대신리 251-2	잡종지	1599	0	9770
233	완도군 완도읍 대신리 360	잡종지	1682	0	10500
234	완도군 완도읍 대신리 413-102	묘지	339	0	3680
235	완도군 완도읍 대신리 413-117	묘지	330	0	3680
236	완도군 완도읍 대신리 687-1	대	455	0	14500
237	완도군 완도읍 대신리 742-3	대	13	0	12600
238	완도군 완도읍 대신리 742-6	대	76	0	4830
239	완도군 완도읍 대신리 789-3	대	660	0	10100
240	완도군 완도읍 대신리 1008	전	390	0	4850
241	완도군 완도읍 대신리 1009-11	전	697	0	4070
242	완도군 완도읍 대신리 1009-14	전	129	0	4310
243	완도군 완도읍 대신리 1009-15	전	135	0	4310
244	완도군 완도읍 대신리 1111	도로	10003	0	2480
245	완도군 완도읍 대신리 1111-2	대	28	0	12500
246	완도군 완도읍 대신리 1111-3	도로	356	0	1720
247	완도군 완도읍 대신리 1253-2	잡종지	75.4	0	11000
248	완도군 완도읍 대신리 1253-4	잡종지	194.7	0	11000
249	완도군 완도읍 대신리 1253-5	잡종지	103.4	0	11500
250	완도군 완도읍 대신리 1253-6	잡종지	100.6	0	11000
251	완도군 완도읍 대신리 1253-7	잡종지	4.8	0	11000
252	완도군 완도읍 대신리 1253-12	잡종지	68.4	0	5870
253	완도군 완도읍 대신리 1253-13	잡종지	317.2	0	5870
254	완도군 금일읍 화목리 205-1	대	223	0	12100
255	완도군 금일읍 화목리 205-2	대	248	0	11600
256	완도군 금일읍 화목리 216-1	대	387	0	14200
257	완도군 금일읍 화목리 609-10	대	660	0	12900

258	완도군	금일읍	화목리 609-11	전	146	0	5210
259	완도군	금일읍	화목리 926-13	전	1200	0	3010
260	완도군	금일읍	화목리 926-19	도로	50	0	1060
261	완도군	금일읍	화목리 927-1	전	1443	0	2940
262	완도군	금일읍	화목리 927-2	도로	155	0	1060
263	완도군	금일읍	화목리 927-3	도로	12	0	1060
264	완도군	금일읍	화목리 928	양어장	862	0	18000
265	완도군	금일읍	화목리 928-1	도로	60	0	6000
266	완도군	금일읍	화목리 929	전	1587	0	2940
267	완도군	금일읍	화목리 929-1	도로	203	0	1060
268	완도군	금일읍	화목리 929-2	도로	44	0	1060
269	완도군	금일읍	화목리 930	전	956	0	2970
270	완도군	금일읍	화목리 930-1	도로	9	0	1060
271	완도군	금일읍	화목리 930-2	도로	10	0	1060
272	완도군	금일읍	화목리 931-1	전	1657	0	2940
273	완도군	금일읍	화목리 931-4	도로	356	0	1060
274	완도군	금일읍	화목리 933	답	811	0	3000
275	완도군	금일읍	화목리 933-1	도로	25	0	1060
276	완도군	금일읍	화목리 963	잡종지	1249	0	22400
277	완도군	금일읍	화목리 963-2	잡종지	17	0	15100
278	완도군	금일읍	화목리 산 85-2	임야	779	0	343
279	완도군	금일읍	신구리 1540	전	4673	0	1440
280	완도군	금일읍	신구리 1540-1	전	400	0	1520
281	완도군	금일읍	신구리 1586-3	잡종지	2487	0	1630
282	완도군	금일읍	신구리 1588	양어장	1782	0	18000
283	완도군	금일읍	신구리 1600-17	도로	1891	0	649
284	완도군	금일읍	장정리 160	전	1355	0	2620
285	완도군	금일읍	장정리 160-1	도로	33	0	483
286	완도군	금일읍	장정리 161	전	1969	0	1800
287	완도군	금일읍	장정리 161-1	도로	38	0	716
288	완도군	금일읍	장정리 161-2	도로	19	0	716
289	완도군	금일읍	장정리 163-1	전	121	0	2170
290	완도군	금일읍	장정리 163-2	전	515	0	2620
291	완도군	금일읍	장정리 163-3	도로	525	0	716
292	완도군	금일읍	장정리 163-4	전	230	0	2620
293	완도군	금일읍	장정리 163-5	도로	239	0	716
294	완도군	금일읍	장정리 164	도로	231	0	483
295	완도군	금일읍	장정리 254	전	1549	0	3820
296	완도군	금일읍	장정리 254-1	전	957	0	3320
297	완도군	금일읍	장정리 254-2	도로	18	0	1300
298	완도군	금일읍	장정리 254-3	도로	590	0	1300
299	완도군	금일읍	장정리 257-1	전	710	0	3940
300	완도군	금일읍	장정리 257-4	도로	53	0	1130

301	완도군	금일읍	장정리 258	전	240	0	4000
302	완도군	금일읍	장정리 258-1	도로	134	0	1130
303	완도군	금일읍	장정리 307	대	660	0	6840
304	완도군	금일읍	장정리 401-1	답	2395	0	3860
305	완도군	금일읍	장정리 401-2	답	570	0	3490
306	완도군	금일읍	장정리 401-3	전	700	0	3540
307	완도군	금일읍	장정리 401-4	답	555	0	4010
308	완도군	금일읍	장정리 401-9	구거	55	0	1250
309	완도군	금일읍	장정리 401-10	구거	22	0	1250
310	완도군	금일읍	장정리 401-11	구거	107	0	1250
311	완도군	금일읍	장정리 401-12	구거	27	0	1250
312	완도군	금일읍	장정리 483	잡종지	1028	0	1980
313	완도군	금일읍	장정리 490	잡종지	2298	0	1980
314	완도군	금일읍	장정리 513	대	660	0	9200
315	완도군	금일읍	장정리 513-5	답	139	0	2480
316	완도군	금일읍	장정리 526	전	1010	0	2420
317	완도군	금일읍	장정리 526-2	도로	51	0	1000
318	완도군	금일읍	장정리 529-1	도로	477	0	1000
319	완도군	금일읍	장정리 530	전	1047	0	2680
320	완도군	금일읍	장정리 530-1	도로	17	0	1000
321	완도군	금일읍	장정리 531	전	1296	0	2680
322	완도군	금일읍	장정리 531-1	도로	46	0	1000
323	완도군	금일읍	장정리 532	대	5231	0	8800
324	완도군	금일읍	장정리 532-1	전	1570	0	3030
325	완도군	금일읍	장정리 532-4	전	2167	0	2820
326	완도군	금일읍	장정리 532-5	도로	5	0	1000
327	완도군	금일읍	장정리 532-6	도로	373	0	1000
328	완도군	금일읍	장정리 546	전	237	0	2520
329	완도군	금일읍	장정리 546-1	도로	163	0	1000
330	완도군	금일읍	장정리 546-2	전	674	0	2520
331	완도군	금일읍	장정리 547	전	633	0	2680
332	완도군	금일읍	장정리 547-2	도로	8	0	1000
333	완도군	금일읍	장정리 619	전	1478	0	2260
334	완도군	금일읍	장정리 619-2	도로	13	0	649
335	완도군	금일읍	장정리 622	전	972	0	1970
336	완도군	금일읍	장정리 622-1	도로	30	0	649
337	완도군	금일읍	장정리 624	도로	486	0	850
338	완도군	금일읍	장정리 625	전	413	0	1870
339	완도군	금일읍	장정리 625-2	전	1105	0	2260
340	완도군	금일읍	장정리 625-3	전	195	0	1970
341	완도군	금일읍	장정리 625-4	도로	149	0	850
342	완도군	금일읍	장정리 625-5	도로	172	0	649
343	완도군	금일읍	장정리 625-6	도로	98	0	649

344	완도군	금일읍	장정리 625-7	도로	229	0	649
345	완도군	금일읍	장정리 625-8	전	359	0	1970
346	완도군	금일읍	장정리 626	전	702	0	1930
347	완도군	금일읍	장정리 626-1	도로	237	0	649
348	완도군	금일읍	장정리 627-2	전	1299	0	1930
349	완도군	금일읍	장정리 627-3	전	443	0	1930
350	완도군	금일읍	장정리 627-4	전	342	0	1760
351	완도군	금일읍	장정리 627-5	전	241	0	1760
352	완도군	금일읍	장정리 627-6	전	242	0	1340
353	완도군	금일읍	장정리 627-7	도로	258	0	649
354	완도군	금일읍	장정리 627-8	도로	158	0	649
355	완도군	금일읍	장정리 627-9	전	153	0	1830
356	완도군	금일읍	장정리 627-10	도로	94	0	449
357	완도군	금일읍	장정리 627-11	도로	37	0	449
358	완도군	금일읍	장정리 627-12	도로	186	0	414
359	완도군	금일읍	장정리 627-13	전	544	0	1340
360	완도군	금일읍	장정리 628-1	전	406	0	2570
361	완도군	금일읍	장정리 628-13	도로	481	0	850
362	완도군	금일읍	장정리 629	전	1429	0	1930
363	완도군	금일읍	장정리 629-1	도로	878	0	649
364	완도군	금일읍	장정리 630	전	533	0	1930
365	완도군	금일읍	장정리 630-3	도로	161	0	649
366	완도군	금일읍	장정리 641	전	1229	0	1760
367	완도군	금일읍	장정리 641-1	전	379	0	1760
368	완도군	금일읍	장정리 641-2	전	728	0	1760
369	완도군	금일읍	장정리 641-3	전	851	0	1760
370	완도군	금일읍	장정리 641-5	도로	4	0	449
371	완도군	금일읍	장정리 641-6	도로	361	0	449
372	완도군	금일읍	장정리 641-7	도로	151	0	449
373	완도군	금일읍	장정리 641-8	도로	3	0	449
374	완도군	금일읍	장정리 641-9	도로	48	0	449
375	완도군	금일읍	장정리 642	전	124	0	1760
376	완도군	금일읍	장정리 642-1	도로	167	0	449
377	완도군	금일읍	장정리 643	전	997	0	1760
378	완도군	금일읍	장정리 643-1	도로	5	0	449
379	완도군	금일읍	장정리 643-2	도로	3	0	449
380	완도군	금일읍	장정리 644	전	950	0	1760
381	완도군	금일읍	장정리 644-3	도로	32	0	449
382	완도군	금일읍	장정리 646	전	324	0	1760
383	완도군	금일읍	장정리 646-1	도로	175	0	449
384	완도군	금일읍	장정리 647	전	330	0	1760
385	완도군	금일읍	장정리 647-1	도로	572	0	449
386	완도군	금일읍	장정리 650	도로	460	0	449

387	완도군	금일읍	장정리 653	전	310	0	1340
388	완도군	금일읍	장정리 653-1	전	550	0	1340
389	완도군	금일읍	장정리 653-2	전	776	0	1340
390	완도군	금일읍	장정리 653-3	전	132	0	1340
391	완도군	금일읍	장정리 653-4	전	540	0	1330
392	완도군	금일읍	장정리 653-6	도로	252	0	414
393	완도군	금일읍	장정리 653-7	도로	501	0	414
394	완도군	금일읍	장정리 653-8	도로	280	0	414
395	완도군	금일읍	장정리 653-9	도로	334	0	414
396	완도군	금일읍	장정리 653-10	전	554	0	1340
397	완도군	금일읍	장정리 653-11	도로	11	0	414
398	완도군	금일읍	장정리 653-12	도로	15	0	414
399	완도군	금일읍	장정리 654	전	680	0	1760
400	완도군	금일읍	장정리 654-1	도로	107	0	449
401	완도군	금일읍	장정리 655	전	1188	0	2570
402	완도군	금일읍	장정리 655-1	도로	3	0	850
403	완도군	금일읍	장정리 655-2	도로	19	0	850
404	완도군	금일읍	장정리 656-1	전	1236	0	2570
405	완도군	금일읍	장정리 656-2	도로	347	0	449
406	완도군	금일읍	장정리 656-3	전	1288	0	1760
407	완도군	금일읍	장정리 656-4	전	396	0	1760
408	완도군	금일읍	장정리 656-5	도로	8	0	850
409	완도군	금일읍	장정리 656-6	도로	12	0	850
410	완도군	금일읍	장정리 656-7	도로	381	0	449
411	완도군	금일읍	장정리 656-8	도로	53	0	449
412	완도군	금일읍	장정리 656-9	도로	73	0	449
413	완도군	금일읍	장정리 657	전	152	0	2570
414	완도군	금일읍	장정리 657-1	도로	130	0	850
415	완도군	금일읍	장정리 657-2	전	462	0	2570
416	완도군	금일읍	장정리 696-3	대	165	0	6950
417	완도군	금일읍	장정리 706	대	2092	0	5520
418	완도군	금일읍	장정리 756	전	1635	0	2570
419	완도군	금일읍	장정리 756-1	도로	8	0	850
420	완도군	금일읍	장정리 산 103	임야	1432	0	289
421	완도군	금일읍	장정리 산 103-1	도로	394	0	118
422	완도군	금일읍	장정리 산 103-2	임야	653	0	289
423	완도군	금일읍	장정리 산 199	임야	2091	0	295
424	완도군	금일읍	장정리 산 199-1	도로	315	0	118
425	완도군	금일읍	장정리 산 200	임야	9835	0	290
426	완도군	금일읍	장정리 산 200-1	도로	361	0	118
427	완도군	금일읍	장정리 산 248	임야	1077	0	330
428	완도군	금일읍	장정리 산 248-3	도로	31	0	118
429	완도군	금일읍	장정리 산 250-7	임야	1962	0	330

430	완도군 금일읍 장정리 산 250-8	도로	18	0	118
431	완도군 금일읍 장정리 산 287-1	임야	2861	0	292
432	완도군 금일읍 장정리 산 287-4	도로	80	0	118
433	완도군 금일읍 장정리 산 287-5	도로	34	0	118
434	완도군 금일읍 장정리 산 288	임야	2757	0	427
435	완도군 금일읍 장정리 산 288-1	임야	141	0	361
436	완도군 금일읍 장정리 산 288-2	도로	516	0	108
437	완도군 금일읍 장정리 산 288-3	도로	13	0	108
438	완도군 금일읍 장정리 산 288-4	도로	44	0	108
439	완도군 금일읍 장정리 산 289-1	임야	6036	0	418
440	완도군 금일읍 장정리 산 289-2	도로	17	0	108
441	완도군 금일읍 장정리 산 289-3	도로	195	0	108
442	완도군 금일읍 장정리 산 293-4	도로	284	0	112
443	완도군 금일읍 장정리 산 293-6	도로	67	0	112
444	완도군 금일읍 장정리 산 293-7	임야	2836	0	358
445	완도군 금일읍 충동리 117-1	전	660	0	3120
446	완도군 금일읍 충동리 117-5	전	1233	0	3120
447	완도군 금일읍 충동리 164	전	518	0	2300
448	완도군 금일읍 충동리 164-1	전	510	0	2300
449	완도군 금일읍 충동리 265-15	양어장	1673	0	16500
450	완도군 금일읍 충동리 268	양어장	970	0	16500
451	완도군 금일읍 충동리 268-8	전	145	0	2780
452	완도군 금일읍 충동리 269	양어장	112	0	16500
453	완도군 금일읍 충동리 276	양어장	1657	0	16500
454	완도군 금일읍 충동리 473	답	1081	0	2910
455	완도군 금일읍 충동리 1488	대	1586	0	2130
456	완도군 금일읍 충동리 1491	전	3468	0	1440
457	완도군 금일읍 월송리 256-5	학교용지	219	0	4350
458	완도군 금일읍 월송리 256-6	학교용지	111	0	4310
459	완도군 금일읍 월송리 624-1	대	246	0	7350
460	완도군 금일읍 월송리 624-3	도로	27	0	2400
461	완도군 금일읍 월송리 624-4	대	2	0	2400
462	완도군 금일읍 월송리 624-5	도로	3	0	2400
463	완도군 금일읍 월송리 804	전	769	0	2850
464	완도군 금일읍 월송리 804-2	전	39	0	2670
465	완도군 금일읍 월송리 805-5	전	469	0	3920
466	완도군 금일읍 월송리 805-6	전	37	0	3110
467	완도군 금일읍 월송리 805-7	전	22	0	3920
468	완도군 금일읍 월송리 806	대	215	0	5500
469	완도군 금일읍 월송리 806-1	대	360	0	4240
470	완도군 금일읍 월송리 806-2	대	24	0	5220
471	완도군 금일읍 월송리 806-3	대	4	0	4240
472	완도군 금일읍 월송리 806-4	대	32	0	4240

473	완도군 금일읍 월송리 807	전	249	0	2670
474	완도군 금일읍 월송리 807-1	전	15	0	2670
475	완도군 금일읍 월송리 824	전	1264	0	2670
476	완도군 금일읍 월송리 824-1	전	78	0	2670
477	완도군 금일읍 월송리 825	묘지	1495	0	2850
478	완도군 금일읍 월송리 825-2	묘지	52	0	2670
479	완도군 금일읍 월송리 826	전	1766	0	2850
480	완도군 금일읍 월송리 826-4	전	137	0	2730
481	완도군 금일읍 월송리 827	전	526	0	2650
482	완도군 금일읍 월송리 827-1	전	17	0	2520
483	완도군 금일읍 월송리 827-2	전	2	0	2520
484	완도군 금일읍 월송리 829	전	1273	0	2560
485	완도군 금일읍 월송리 829-1	전	72	0	2560
486	완도군 금일읍 월송리 837	전	1212	0	2030
487	완도군 금일읍 월송리 837-2	전	14	0	2030
488	완도군 금일읍 월송리 867	전	1121	0	1660
489	완도군 금일읍 월송리 867-1	전	26	0	1660
490	완도군 금일읍 월송리 868	전	705	0	1700
491	완도군 금일읍 월송리 868-1	전	69	0	1700
492	완도군 금일읍 월송리 873-1	전	698	0	1700
493	완도군 금일읍 월송리 873-6	전	82	0	1700
494	완도군 금일읍 동백리 38	대	660	0	6820
495	완도군 금일읍 동백리 38-1	전	1197	0	3920
496	완도군 금일읍 동백리 128-1	대	407	0	4470
497	완도군 금일읍 동백리 128-7	대	223	0	4470
498	완도군 금일읍 동백리 128-8	대	249	0	4470
499	완도군 금일읍 사동리 78-1	대	355	0	5230
500	완도군 금일읍 사동리 78-2	전	897	0	2090
501	완도군 금일읍 사동리 78-6	대	25	0	1890
502	완도군 금일읍 사동리 78-7	전	32	0	2090
503	완도군 금일읍 사동리 79-1	묘지	737	0	2500
504	완도군 금일읍 사동리 79-6	묘지	196	0	2500
505	완도군 금일읍 사동리 86-1	전	1183	0	2760
506	완도군 금일읍 사동리 86-5	전	12	0	3350
507	완도군 금일읍 사동리 708-1	잡종지	701	0	4820
508	완도군 금일읍 사동리 708-5	잡종지	786	0	3990
509	완도군 노화읍 이포리 114-1	전	486	0	3900
510	완도군 노화읍 이포리 271-1	주유소용지	1347	0	41600
511	완도군 노화읍 이포리 460	전	1759	0	4190
512	완도군 노화읍 이포리 678-91	대	199	0	53700
513	완도군 노화읍 이포리 750-6	염전	16012	0	4100
514	완도군 노화읍 이포리 750-8	유지	7962	0	4030
515	완도군 노화읍 이포리 750-23	잡종지	715	0	4060

516	완도군 노화읍 이포리 750-59	염전	2260	0	4160
517	완도군 노화읍 이포리 750-60	유지	720	0	4160
518	완도군 노화읍 이포리 750-61	잡종지	570	0	4160
519	완도군 노화읍 이포리 750-62	잡종지	432	0	4160
520	완도군 노화읍 이포리 750-63	잡종지	830	0	3960
521	완도군 노화읍 도청리 156	답	7718	0	3500
522	완도군 노화읍 도청리 881-1	유지	11170	0	1300
523	완도군 노화읍 도청리 881-3	잡종지	1704	0	5600
524	완도군 노화읍 도청리 881-14	잡종지	419	0	5600
525	완도군 노화읍 도청리 881-29	잡종지	881	0	5600
526	완도군 노화읍 도청리 881-40	잡종지	1770	0	5600
527	완도군 노화읍 도청리 881-41	잡종지	368	0	5600
528	완도군 노화읍 도청리 881-42	잡종지	790	0	5600
529	완도군 노화읍 도청리 881-44	잡종지	1520	0	5600
530	완도군 노화읍 도청리 881-45	잡종지	1525	0	5600
531	완도군 노화읍 도청리 881-46	잡종지	1523	0	5600
532	완도군 노화읍 도청리 881-47	잡종지	1973	0	5320
533	완도군 노화읍 도청리 881-54	잡종지	2140	0	5600
534	완도군 노화읍 도청리 881-55	잡종지	484	0	5600
535	완도군 노화읍 도청리 881-56	잡종지	1175	0	5600
536	완도군 노화읍 도청리 881-57	잡종지	1522	0	5600
537	완도군 노화읍 도청리 881-59	잡종지	1616	0	5600
538	완도군 노화읍 도청리 881-60	잡종지	173	0	5320
539	완도군 노화읍 도청리 881-61	잡종지	679	0	5600
540	완도군 노화읍 도청리 881-63	잡종지	298	0	5320
541	완도군 노화읍 도청리 881-67	잡종지	897	0	5600
542	완도군 노화읍 도청리 881-68	잡종지	222	0	5320
543	완도군 노화읍 도청리 881-69	잡종지	1748	0	5600
544	완도군 노화읍 도청리 881-70	잡종지	1466	0	5600
545	완도군 노화읍 도청리 881-72	잡종지	1515	0	5600
546	완도군 노화읍 도청리 881-73	잡종지	1507	0	5600
547	완도군 노화읍 도청리 881-74	잡종지	1035	0	5600
548	완도군 노화읍 도청리 881-75	잡종지	345	0	5320
549	완도군 노화읍 도청리 881-84	잡종지	1694	0	5600
550	완도군 노화읍 도청리 881-85	잡종지	985	0	5320
551	완도군 노화읍 도청리 881-86	잡종지	1707	0	5320
552	완도군 노화읍 도청리 881-88	잡종지	38	0	5320
553	완도군 노화읍 도청리 881-89	잡종지	579	0	5600
554	완도군 노화읍 도청리 881-90	잡종지	1274	0	5600
555	완도군 노화읍 도청리 881-91	잡종지	1480	0	5600
556	완도군 노화읍 도청리 881-92	잡종지	1479	0	5600
557	완도군 노화읍 도청리 881-93	잡종지	1481	0	5600
558	완도군 노화읍 도청리 881-94	잡종지	284	0	5320

559	완도군 노화읍 도청리 881-96	잡종지	1454	0	5600
560	완도군 노화읍 도청리 881-97	잡종지	1426	0	5600
561	완도군 노화읍 도청리 881-98	잡종지	1422	0	5600
562	완도군 노화읍 도청리 881-99	잡종지	1506	0	5600
563	완도군 노화읍 도청리 881-100	잡종지	1768	0	5320
564	완도군 노화읍 도청리 881-101	잡종지	1503	0	5600
565	완도군 노화읍 도청리 881-102	잡종지	1513	0	5600
566	완도군 노화읍 도청리 881-103	잡종지	1510	0	5600
567	완도군 노화읍 도청리 881-104	잡종지	1509	0	5600
568	완도군 노화읍 도청리 881-105	잡종지	1449	0	5600
569	완도군 노화읍 도청리 881-106	잡종지	1645	0	5320
570	완도군 노화읍 도청리 881-107	잡종지	1466	0	5600
571	완도군 노화읍 도청리 881-113	유지	8413	0	1300
572	완도군 노화읍 도청리 1120	대	273	0	5470
573	완도군 노화읍 도청리 1120-1	대	34	0	4840
574	완도군 노화읍 도청리 1538-3	답	660	0	4860
575	완도군 노화읍 도청리 1538-11	답	1233.7	0	4860
576	완도군 노화읍 등산리 1115-3	전	660	0	2880
577	완도군 노화읍 등산리 1115-7	전	343	0	2880
578	완도군 노화읍 등산리 1263-36	잡종지	1201	0	3440
579	완도군 노화읍 등산리 1263-38	잡종지	89	0	3440
580	완도군 노화읍 등산리 1341	주차장	820.4	0	5030
581	완도군 노화읍 등산리 1341-1	주차장	499.3	0	4170
582	완도군 노화읍 고막리 8	전	199	0	2260
583	완도군 노화읍 고막리 8-2	전	33	0	2260
584	완도군 노화읍 고막리 8-3	전	626	0	2260
585	완도군 노화읍 고막리 8-4	전	714	0	2260
586	완도군 노화읍 고막리 8-5	전	572	0	2260
587	완도군 노화읍 고막리 9	전	28	0	2130
588	완도군 노화읍 고막리 9-1	전	2	0	2130
589	완도군 노화읍 고막리 9-2	전	501	0	2130
590	완도군 노화읍 고막리 9-3	전	214	0	2130
591	완도군 노화읍 고막리 9-4	전	922	0	2130
592	완도군 노화읍 고막리 9-5	전	643	0	2130
593	완도군 노화읍 고막리 9-6	전	262	0	2130
594	완도군 노화읍 고막리 230-5	잡종지	685	0	3270
595	완도군 노화읍 고막리 232-4	대	574	0	4690
596	완도군 노화읍 고막리 232-5	전	586	0	3600
597	완도군 노화읍 고막리 277	잡종지	2780	0	17500
598	완도군 노화읍 고막리 279	잡종지	46	0	17500
599	완도군 노화읍 고막리 280-1	잡종지	2601	0	17500
600	완도군 노화읍 고막리 631-1	답	774	0	3400
601	완도군 노화읍 고막리 668	전	337	0	2350

602	완도군 노화읍 고막리 668-1	전	70	0	2350
603	완도군 노화읍 고막리 747	대	660	0	5440
604	완도군 노화읍 고막리 747-1	전	97	0	2260
605	완도군 노화읍 고막리 787	대	656	0	4850
606	완도군 노화읍 고막리 산 53-2	임야	30	0	413
607	완도군 노화읍 고막리 산 53-4	임야	1500	0	413
608	완도군 노화읍 고막리 산 69-16	임야	498	0	4660
609	완도군 노화읍 고막리 산 69-23	임야	91	0	169
610	완도군 노화읍 고막리 산 69-24	임야	27	0	519
611	완도군 노화읍 고막리 산 146	임야	996	0	452
612	완도군 노화읍 고막리 산 146-1	임야	1314	0	452
613	완도군 노화읍 고막리 산 146-2	임야	883	0	452
614	완도군 노화읍 고막리 산 146-3	임야	880	0	452
615	완도군 노화읍 고막리 산 146-4	임야	865	0	452
616	완도군 노화읍 고막리 산 146-5	임야	595	0	452
617	완도군 노화읍 고막리 산 146-6	임야	219	0	452
618	완도군 노화읍 고막리 산 147	임야	121	0	439
619	완도군 노화읍 고막리 산 147-1	임야	910	0	439
620	완도군 노화읍 고막리 산 147-2	임야	600	0	439
621	완도군 노화읍 고막리 산 147-3	임야	418	0	439
622	완도군 노화읍 고막리 산 147-4	임야	34	0	439
623	완도군 노화읍 고막리 산 148	임야	1157	0	443
624	완도군 노화읍 고막리 산 148-3	임야	529	0	536
625	완도군 노화읍 고막리 산 192	임야	4865	0	455
626	완도군 노화읍 고막리 산 192-1	임야	4061	0	455
627	완도군 노화읍 신양리 422-1	전	583	0	3280
628	완도군 노화읍 신양리 422-2	전	154	0	3550
629	완도군 노화읍 신양리 422-10	전	739	0	3280
630	완도군 노화읍 신양리 422-11	전	451	0	3280
631	완도군 노화읍 신양리 422-12	전	45	0	3280
830	완도군 노화읍 신양리 422-13	전	514	0	3280
830	완도군 노화읍 신양리 422-14	전	715	0	3470
632	완도군 노화읍 신양리 425	답	134	0	3140
633	완도군 노화읍 신양리 425-2	전	47	0	2760
634	완도군 노화읍 신양리 425-3	답	1749	0	3330
635	완도군 노화읍 신양리 425-4	답	66	0	3140
636	완도군 노화읍 신양리 425-5	답	233	0	3140
637	완도군 노화읍 신양리 425-6	전	743	0	2760
638	완도군 노화읍 신양리 425-7	전	499	0	2760
639	완도군 노화읍 신양리 941	답	101	0	4020
640	완도군 노화읍 신양리 941-1	답	788	0	4520
641	완도군 노화읍 신양리 943	전	4	0	2870
642	완도군 노화읍 신양리 943-1	전	362	0	3010

643	완도군 노화읍 신양리 943-2	전	956	0	3010
644	완도군 노화읍 신양리 944	답	90	0	3790
645	완도군 노화읍 신양리 944-1	답	105	0	3790
646	완도군 노화읍 신양리 945	답	34	0	3790
647	완도군 노화읍 신양리 945-1	답	336	0	3790
648	완도군 노화읍 신양리 945-2	답	497	0	3790
649	완도군 노화읍 신양리 945-3	답	733	0	4520
650	완도군 노화읍 신양리 958	답	779	0	3790
651	완도군 노화읍 신양리 958-1	답	80	0	3790
652	완도군 노화읍 신양리 958-2	답	146	0	3790
653	완도군 노화읍 신양리 959	전	1296	0	2870
654	완도군 노화읍 신양리 959-1	전	204	0	2870
655	완도군 노화읍 신양리 959-2	전	319	0	2870
656	완도군 노화읍 신양리 959-3	전	26	0	2870
657	완도군 노화읍 신양리 960	답	109	0	3790
658	완도군 노화읍 신양리 960-1	답	415	0	3790
659	완도군 노화읍 신양리 960-2	답	446	0	3790
660	완도군 노화읍 신양리 960-3	답	187	0	4020
661	완도군 노화읍 신양리 961	답	294	0	3790
662	완도군 노화읍 신양리 961-1	답	336	0	3790
663	완도군 노화읍 신양리 961-2	답	370	0	3790
664	완도군 노화읍 신양리 961-3	답	314	0	3790
665	완도군 노화읍 신양리 961-4	답	35	0	3790
666	완도군 노화읍 신양리 962	답	227	0	3790
667	완도군 노화읍 신양리 962-1	답	412	0	3790
668	완도군 노화읍 신양리 962-2	답	305	0	4020
669	완도군 노화읍 신양리 962-3	답	104	0	4020
670	완도군 노화읍 신양리 963	답	319	0	3790
671	완도군 노화읍 신양리 963-1	답	421	0	3790
672	완도군 노화읍 신양리 963-2	답	319	0	3790
673	완도군 노화읍 신양리 963-3	답	498	0	3790
674	완도군 노화읍 신양리 963-4	답	549	0	3790
675	완도군 노화읍 신양리 963-5	답	307	0	4020
676	완도군 노화읍 신양리 963-6	답	27	0	3790
677	완도군 노화읍 신양리 974-3	답	106	0	4020
678	완도군 노화읍 신양리 974-4	답	1291	0	4020
679	완도군 노화읍 신양리 990	전	1562	0	3430
680	완도군 노화읍 신양리 990-1	전	140	0	3270
681	완도군 노화읍 신양리 991	전	17	0	2900
682	완도군 노화읍 신양리 991-1	전	241	0	2900
683	완도군 노화읍 신양리 992	전	1040	0	2900
684	완도군 노화읍 신양리 992-1	전	1661	0	2900
685	완도군 노화읍 신양리 산 250	임야	2749	0	468

686	완도군 노화읍 신양리 산 250-1	도로	341	0	145
687	완도군 노화읍 신양리 산 260-1	임야	2156	0	459
688	완도군 노화읍 신양리 산 260-5	임야	1527	0	459
689	완도군 노화읍 신양리 산 260-6	임야	1	0	459
690	완도군 노화읍 신양리 산 260-7	임야	390	0	459
691	완도군 노화읍 신양리 산 260-8	임야	391	0	466
692	완도군 노화읍 신양리 산 260-9	임야	73	0	466
693	완도군 노화읍 신양리 산 260-10	임야	1911	0	459
694	완도군 노화읍 신양리 산 260-11	임야	2087	0	459
695	완도군 노화읍 신양리 산 260-12	임야	9620	0	450
696	완도군 노화읍 구석리 788	전	5280	0	2360
697	완도군 노화읍 구석리 1071-11	잡종지	1887	0	5600
698	완도군 노화읍 구석리 1071-12	잡종지	1564	0	5320
699	완도군 노화읍 구석리 1071-13	잡종지	1572	0	5320
700	완도군 노화읍 구석리 1071-14	잡종지	1574	0	4630
701	완도군 노화읍 구석리 1071-15	잡종지	1608	0	5600
702	완도군 노화읍 구석리 1071-16	잡종지	1799	0	5600
703	완도군 노화읍 구석리 산 80	임야	18136	0	397
704	완도군 노화읍 구석리 산 80-1	임야	5963	0	401
705	완도군 노화읍 동천리 278	전	347	0	1900
706	완도군 노화읍 동천리 292	전	2008	0	3430
707	완도군 노화읍 동천리 906	유지	2966	0	3430
708	완도군 노화읍 동천리 906-10	유지	24	0	3430
709	완도군 노화읍 동천리 1034-1	대	157	0	7290
710	완도군 노화읍 충도리 653-1	잡종지	1478	0	5640
711	완도군 노화읍 충도리 886	임야	380	0	4730
712	완도군 노화읍 충도리 886-1	임야	93	0	2800
713	완도군 노화읍 충도리 943-1	전	48	0	4380
714	완도군 노화읍 충도리 943-2	전	66	0	2520
715	완도군 노화읍 충도리 943-3	전	363	0	2080
716	완도군 노화읍 충도리 946	전	612	0	4380
717	완도군 노화읍 충도리 946-1	전	902	0	2190
718	완도군 노화읍 내리 산 327	전	1807	0	1680
719	완도군 노화읍 내리 산 360	대	1072	0	1580
720	완도군 노화읍 방서리 112	대	1442	0	3770
721	완도군 노화읍 방서리 181-1	잡종지	1305	0	3660
722	완도군 노화읍 방서리 181-2	잡종지	218	0	3660
723	완도군 노화읍 방서리 181-3	잡종지	80	0	3730
724	완도군 노화읍 방서리 415	전	660	0	2360
725	완도군 노화읍 방서리 415-1	전	791	0	1410
726	완도군 군외면 영풍리 61-1	답	1258	0	6150
727	완도군 군외면 영풍리 152-17	대	660	0	11700
728	완도군 군외면 영풍리 152-19	전	239	0	7070

729	완도군 군외면 영풍리 186	답	660	0	7700
730	완도군 군외면 영풍리 186-1	답	1539	0	7700
731	완도군 군외면 영풍리 482-1	잡종지	1830	0	10300
732	완도군 군외면 영풍리 산 150	임야	3201	0	928
733	완도군 군외면 불목리 171	대	247	0	14600
734	완도군 군외면 불목리 929	전	255	0	2720
735	완도군 군외면 불목리 929-1	전	68	0	2720
736	완도군 군외면 불목리 929-2	전	113	0	2720
737	완도군 군외면 불목리 932	전	1455	0	2720
738	완도군 군외면 불목리 932-1	전	79	0	2720
739	완도군 군외면 황진리 141-4	전	355	0	5760
740	완도군 군외면 황진리 141-12	전	9979	0	5760
741	완도군 군외면 황진리 159-101	답	532	0	6720
742	완도군 군외면 황진리 159-103	임야	41	0	14900
743	완도군 군외면 황진리 159-104	답	142	0	6720
744	완도군 군외면 황진리 159-105	답	468	0	6720
745	완도군 군외면 황진리 221-10	전	1856	0	7250
746	완도군 군외면 황진리 272-7	전	427	0	5710
747	완도군 군외면 황진리 272-43	전	1010	0	5710
748	완도군 군외면 황진리 485-2	양어장	210	0	22000
749	완도군 군외면 황진리 806	잡종지	2535	0	25800
750	완도군 군외면 황진리 806-1	잡종지	60	0	25800
751	완도군 군외면 황진리 산 28-23	임야	1165	0	784
752	완도군 군외면 황진리 산 51	임야	643	0	9320
753	완도군 군외면 황진리 산 51-2	도로	75	0	275
754	완도군 군외면 황진리 산 141-27	임야	127	0	14900
755	완도군 군외면 황진리 산 141-30	임야	3032	0	594
756	완도군 군외면 원동리 212-1	대	357	0	18900
757	완도군 군외면 원동리 304-4	대	300	0	15200
758	완도군 군외면 원동리 329	전	1583	0	7110
759	완도군 군외면 원동리 329-2	전	3165	0	7110
760	완도군 군외면 원동리 455	목장용지	1936	0	9360
761	완도군 군외면 원동리 456-3	전	219	0	9160
762	완도군 군외면 원동리 667-1	대	56	0	13900
763	완도군 군외면 신학리 519	대	654	0	14200
764	완도군 군외면 신학리 588-6	잡종지	10	0	23000
765	완도군 군외면 신학리 588-8	잡종지	812	0	23000
766	완도군 군외면 신학리 593-3	잡종지	1097	0	23000
767	완도군 군외면 신학리 593-6	잡종지	374	0	23000
768	완도군 군외면 신학리 899	전	330	0	6080
769	완도군 군외면 신학리 899-5	전	559	0	6080
770	완도군 군외면 신학리 963-16	잡종지	3427	0	7720
771	완도군 군외면 신학리 963-18	잡종지	1307	0	22500

772	완도군 군외면 신학리 963-19	잡종지	201	0	7340
773	완도군 군외면 신학리 1049-5	답	660	0	7360
774	완도군 군외면 신학리 1049-8	답	1360	0	7360
775	완도군 군외면 대문리 369	전	179	0	7530
776	완도군 군외면 대문리 464-1	전	560	0	23000
777	완도군 군외면 대문리 464-5	양어장	660	0	23000
778	완도군 군외면 삼두리 196-1	대	471	0	11700
779	완도군 군외면 삼두리 234-8	과수원	4608	0	4860
780	완도군 군외면 삼두리 283	전	493	0	5750
781	완도군 군외면 삼두리 283-39	전	4000	0	5480
782	완도군 군외면 삼두리 326	전	2461	0	6120
783	완도군 군외면 삼두리 326-3	전	660	0	6120
784	완도군 군외면 삼두리 767-3	대	1428	0	10900
785	완도군 군외면 삼두리 772	전	660	0	6350
786	완도군 군외면 삼두리 793-5	도로	6320	0	4160
787	완도군 군외면 삼두리 793-16	전	47	0	7260
788	완도군 군외면 삼두리 793-17	도로	220	0	2400
789	완도군 군외면 삼두리 산 83-1	임야	211	0	10900
790	완도군 군외면 삼두리 산 83-11	임야	75	0	738
791	완도군 군외면 삼두리 산 83-12	임야	92	0	738
792	완도군 군외면 당인리 243-2	창고용지	306	0	6860
793	완도군 군외면 당인리 571-2	대	92	0	3960
794	완도군 군외면 당인리 571-7	대	484	0	4380
795	완도군 신지면 송곡리 78-1	대	558	0	12400
796	완도군 신지면 송곡리 78-2	대	100	0	12400
797	완도군 신지면 송곡리 99	전	2783	0	4550
798	완도군 신지면 송곡리 474-12	잡종지	130	0	12700
799	완도군 신지면 송곡리 474-14	잡종지	232	0	13400
800	완도군 신지면 송곡리 474-15	잡종지	1195	0	7610
801	완도군 신지면 송곡리 554	전	1101	0	6330
802	완도군 신지면 송곡리 554-1	전	330	0	6330
803	완도군 신지면 송곡리 575-3	양어장	303	0	21500
804	완도군 신지면 송곡리 산 88-1	임야	1680	0	1280
805	완도군 신지면 송곡리 산 88-6	임야	567	0	1110
806	완도군 신지면 송곡리 산 88-7	임야	205	0	1360
807	완도군 신지면 송곡리 산 88-8	임야	608	0	1190
808	완도군 신지면 대곡리 21-1	전	2344	0	2720
809	완도군 신지면 대곡리 24-3	잡종지	15402	0	5360
810	완도군 신지면 대곡리 24-4	잡종지	1620	0	5360
811	완도군 신지면 대곡리 24-5	잡종지	2639	0	5110
812	완도군 신지면 대곡리 24-6	잡종지	61	0	5360
813	완도군 신지면 대곡리 43	답	845	0	2440
814	완도군 신지면 대곡리 43-1	답	94	0	2440

815	완도군 신지면 대곡리 43-2	답	1851	0	2360
816	완도군 신지면 대곡리 46	잡종지	3104	0	8140
817	완도군 신지면 대곡리 46-1	잡종지	2071	0	7400
818	완도군 신지면 대곡리 46-2	잡종지	1599	0	7400
819	완도군 신지면 대곡리 46-3	잡종지	1737	0	7400
820	완도군 신지면 대곡리 46-4	잡종지	1576	0	7400
821	완도군 신지면 대곡리 46-5	잡종지	1918	0	7400
822	완도군 신지면 대곡리 46-6	잡종지	1490	0	7400
823	완도군 신지면 대곡리 46-7	잡종지	1547	0	7400
824	완도군 신지면 대곡리 46-8	잡종지	1696	0	8510
825	완도군 신지면 대곡리 46-9	잡종지	533	0	8510
826	완도군 신지면 대곡리 60	잡종지	218	0	6960
827	완도군 신지면 대곡리 61-1	잡종지	3976	0	7250
828	완도군 신지면 대곡리 62	잡종지	7338	0	7250
829	완도군 신지면 대곡리 91-1	유지	22	0	1520
830	완도군 신지면 대곡리 137	대	837	0	15700
831	완도군 신지면 대곡리 242-9	창고용지	401	0	12300
832	완도군 신지면 대곡리 303-4	대	542	0	25900
833	완도군 신지면 대곡리 303-25	전	2699	0	8020
834	완도군 신지면 대곡리 397-29	대	280	0	85900
835	완도군 신지면 대곡리 465	잡종지	1918	0	7400
836	완도군 신지면 대곡리 584	잡종지	1400	0	19100
837	완도군 신지면 대곡리 585-2	전	660	0	12300
838	완도군 신지면 대곡리 585-3	전	301	0	12300
839	완도군 신지면 대곡리 585-4	전	4049	0	13300
840	완도군 신지면 대곡리 651	답	485	0	11400
841	완도군 신지면 대곡리 657	대	254	0	19700
842	완도군 신지면 대곡리 657-1	답	291	0	11400
843	완도군 신지면 대곡리 659	답	478	0	11400
844	완도군 신지면 대곡리 659-2	대	336	0	19700
845	완도군 신지면 대곡리 659-3	답	271	0	11000
846	완도군 신지면 대곡리 659-4	대	18	0	19700
847	완도군 신지면 대곡리 830-1	전	330	0	15600
848	완도군 신지면 대곡리 830-5	전	447	0	15600
849	완도군 신지면 대곡리 900	전	330	0	7900
850	완도군 신지면 대곡리 900-3	전	541	0	7900
851	완도군 신지면 대곡리 1199	잡종지	1246	0	7700
852	완도군 신지면 대곡리 1200	잡종지	635	0	7700
853	완도군 신지면 대곡리 1201	잡종지	1216	0	8010
854	완도군 신지면 대곡리 1201-1	잡종지	333	0	8010
855	완도군 신지면 대곡리 1201-2	잡종지	1379	0	8010
856	완도군 신지면 대곡리 1201-3	잡종지	80	0	8010
857	완도군 신지면 대곡리 1221	잡종지	1171	0	8010

858	완도군 신지면 대곡리 1221-1	답	29	0	2670
859	완도군 신지면 대곡리 1222	잡종지	162	0	8010
860	완도군 신지면 대곡리 1223	잡종지	1289	0	2930
861	완도군 신지면 대곡리 1224	잡종지	122	0	8010
862	완도군 신지면 대곡리 1265-21	잡종지	352	0	13100
863	완도군 신지면 대곡리 1265-28	잡종지	272	0	13400
864	완도군 신지면 대곡리 1270-11	잡종지	43	0	21000
865	완도군 신지면 대곡리 1270-20	잡종지	107	0	22100
866	완도군 신지면 대곡리 1942-14	답	5025	0	11000
867	완도군 신지면 대곡리 산 37	임야	2042	0	537
868	완도군 신지면 대곡리 산 37-2	임야	1741	0	537
869	완도군 신지면 대곡리 산 37-3	임야	2113	0	537
870	완도군 신지면 대곡리 산 37-4	임야	1046	0	537
871	완도군 신지면 대곡리 산 288-3	임야	660	0	703
872	완도군 신지면 대곡리 산 288-4	임야	660	0	763
873	완도군 신지면 대곡리 산 288-5	임야	8136	0	748
874	완도군 신지면 대곡리 산 288-6	임야	497	0	703
875	완도군 신지면 대곡리 산 294-3	임야	3751	0	743
876	완도군 신지면 신상리 13-4	양어장	1453	0	19500
877	완도군 신지면 신상리 26-3	답	2082	0	3010
878	완도군 신지면 신상리 26-25	답	272	0	845
879	완도군 신지면 신상리 29	잡종지	6334	0	8010
880	완도군 신지면 신상리 61	전	1150	0	3610
881	완도군 신지면 신상리 70-7	도로	314	0	1160
882	완도군 신지면 신상리 72-1	잡종지	21662	0	8010
883	완도군 신지면 신상리 72-5	잡종지	10044	0	8010
884	완도군 신지면 신상리 72-6	잡종지	9816	0	8010
885	완도군 신지면 신상리 72-14	도로	606	0	1160
886	완도군 신지면 신상리 72-23	전	20	0	8010
887	완도군 신지면 신상리 76	잡종지	6292	0	8010
888	완도군 신지면 신상리 165-1	대	600	0	8420
889	완도군 신지면 신상리 165-5	창고용지	438	0	5850
890	완도군 신지면 신상리 237	전	1134	0	4390
891	완도군 신지면 신상리 237-2	전	265	0	4220
892	완도군 신지면 신상리 854-4	대	311	0	4910
893	완도군 신지면 신상리 1174-12	양어장	7259	0	19500
894	완도군 신지면 신상리 1174-13	양어장	3900	0	19500
895	완도군 신지면 신상리 1174-19	양어장	1899	0	19500
896	완도군 신지면 신상리 산 196-1	임야	4504	0	548
897	완도군 신지면 신상리 산 196-3	도로	157	0	168
898	완도군 신지면 신상리 산 201-1	임야	26832	0	526
899	완도군 신지면 신상리 산 201-2	도로	168	0	168
900	완도군 신지면 신상리 산 205	임야	11314	0	548

901	완도군 신지면 신상리 산 205-1	도로	531	0	168
902	완도군 신지면 신상리 산 205-2	임야	4023	0	548
903	완도군 신지면 신상리 산 206	임야	10636	0	548
904	완도군 신지면 신상리 산 206-1	임야	4125	0	548
905	완도군 신지면 신상리 산 206-3	도로	258	0	168
906	완도군 신지면 신상리 산 206-4	임야	176	0	558
907	완도군 신지면 신상리 산 206-5	도로	75	0	168
908	완도군 신지면 신상리 산 208	임야	3635	0	771
909	완도군 신지면 신상리 산 208-2	도로	624	0	199
910	완도군 신지면 신상리 산 208-3	임야	3522	0	771
911	완도군 신지면 신상리 산 210-1	임야	2283	0	690
912	완도군 신지면 신상리 산 210-3	임야	1963	0	607
913	완도군 신지면 월양리 11-2	전	750	0	2600
914	완도군 신지면 월양리 123-1	대	326	0	7300
915	완도군 신지면 월양리 317-33	대	1454	0	18500
916	완도군 신지면 월양리 569-2	답	2711	0	4240
917	완도군 신지면 월양리 569-3	답	1463	0	4820
918	완도군 신지면 월양리 569-4	답	1464	0	4820
919	완도군 신지면 월양리 569-5	답	2925	0	4820
920	완도군 신지면 월양리 569-6	답	1168	0	4820
921	완도군 신지면 월양리 569-7	답	1752	0	4920
922	완도군 신지면 월양리 569-10	구거	81	0	1620
923	완도군 신지면 월양리 569-11	구거	52	0	1620
924	완도군 신지면 월양리 569-12	구거	51	0	1620
925	완도군 신지면 월양리 569-13	구거	105	0	1620
926	완도군 신지면 월양리 569-14	구거	44	0	1620
927	완도군 신지면 월양리 569-15	구거	66	0	1620
928	완도군 신지면 월양리 570-1	답	2974	0	4920
929	완도군 신지면 월양리 570-2	답	2973	0	4820
930	완도군 신지면 월양리 570-3	답	495	0	4820
931	완도군 신지면 월양리 570-4	답	2471	0	4820
932	완도군 신지면 월양리 570-5	답	2959	0	4820
933	완도군 신지면 월양리 570-6	답	1894	0	4820
934	완도군 신지면 월양리 570-7	답	1081	0	4820
935	완도군 신지면 월양리 570-8	답	1150	0	4820
936	완도군 신지면 월양리 570-11	구거	56	0	1620
937	완도군 신지면 월양리 570-12	구거	57	0	1620
938	완도군 신지면 월양리 570-13	구거	10	0	1620
939	완도군 신지면 월양리 570-14	구거	54	0	1620
940	완도군 신지면 월양리 570-15	구거	71	0	1620
941	완도군 신지면 월양리 570-16	구거	50	0	1620
942	완도군 신지면 월양리 570-17	구거	30	0	1620
943	완도군 신지면 월양리 570-18	구거	32	0	1620

944	완도군 신지면 월양리 572-1	답	2470	0	4670
945	완도군 신지면 월양리 572-2	답	1413	0	4550
946	완도군 신지면 월양리 572-3	답	1492	0	4550
947	완도군 신지면 월양리 572-4	답	3047	0	4550
948	완도군 신지면 월양리 572-5	답	2726	0	4550
949	완도군 신지면 월양리 572-6	구거	157	0	1620
950	완도군 신지면 월양리 572-7	구거	85	0	1620
951	완도군 신지면 월양리 572-8	구거	90	0	1620
952	완도군 신지면 월양리 572-9	구거	204	0	1620
953	완도군 신지면 월양리 572-10	구거	232	0	1620
954	완도군 신지면 월양리 1039-1	창고용지	660	0	5460
955	완도군 신지면 월양리 1039-8	답	205	0	4870
956	완도군 신지면 월양리 1232-2	잡종지	330	0	18500
957	완도군 신지면 월양리 1232-11	잡종지	146	0	4650
958	완도군 신지면 월양리 1511-1	임야	972	0	4130
959	완도군 신지면 월양리 1511-4	도로	22	0	1120
960	완도군 신지면 월양리 1511-5	도로	1	0	243
961	완도군 신지면 월양리 1512-6	과수원	613	0	4430
962	완도군 신지면 월양리 1512-7	도로	64	0	1460
963	완도군 신지면 월양리 1513-1	전	301	0	4430
964	완도군 신지면 월양리 1513-3	도로	20	0	1460
965	완도군 신지면 월양리 1514-1	전	658	0	4650
966	완도군 신지면 월양리 1514-4	도로	5	0	1460
967	완도군 신지면 월양리 1514-5	도로	24	0	1460
968	완도군 신지면 월양리 1515-1	전	126	0	3730
969	완도군 신지면 월양리 1515-4	도로	15	0	1110
970	완도군 신지면 월양리 1708-1	전	978	0	2800
971	완도군 신지면 월양리 1708-3	전	115	0	2670
972	완도군 신지면 월양리 1714	전	1317	0	7520
973	완도군 신지면 월양리 1714-1	전	260	0	2560
974	완도군 신지면 월양리 1715-1	전	361	0	7470
975	완도군 신지면 월양리 1715-2	전	210	0	2560
976	완도군 신지면 월양리 1892-1	전	484	0	2850
977	완도군 신지면 월양리 1892-2	전	680	0	2570
978	완도군 신지면 월양리 1892-3	전	372	0	2850
979	완도군 신지면 월양리 1892-4	전	41	0	2570
980	완도군 신지면 월양리 1893	전	961	0	2850
981	완도군 신지면 월양리 1893-1	전	583	0	2850
982	완도군 신지면 월양리 1894	전	507	0	2570
983	완도군 신지면 월양리 1894-1	전	252	0	2570
984	완도군 신지면 월양리 1894-2	전	34	0	2570
985	완도군 신지면 월양리 1895	전	894	0	2570
986	완도군 신지면 월양리 1895-1	전	40	0	2570

987	완도군 신지면 월양리 1895-2	전	21	0	2570
988	완도군 신지면 월양리 1901	전	549	0	2320
989	완도군 신지면 월양리 1901-1	전	152	0	2320
990	완도군 신지면 월양리 1902	전	722	0	2320
991	완도군 신지면 월양리 1902-1	전	18	0	2320
992	완도군 신지면 월양리 1936	도로	38	0	1170
993	완도군 신지면 월양리 1936-1	전	3504	0	4430
994	완도군 신지면 월양리 1936-3	도로	84	0	1460
995	완도군 신지면 월양리 1936-6	도로	57	0	1460
996	완도군 신지면 월양리 1970	전	335	0	3990
997	완도군 신지면 월양리 1970-2	전	3179	0	4430
998	완도군 신지면 월양리 1970-18	도로	27	0	1310
999	완도군 신지면 월양리 1970-19	도로	55	0	1460
1000	완도군 신지면 월양리 산 20-1	임야	30616	0	784
1001	완도군 신지면 월양리 산 20-2	임야	4871	0	1120
1002	완도군 신지면 월양리 산 166-1	임야	54674	0	1040
1003	완도군 신지면 월양리 산 166-3	임야	70	0	18500
1004	완도군 신지면 월양리 산 318	임야	3189	0	821
1005	완도군 신지면 월양리 산 318-3	도로	74	0	331
1006	완도군 신지면 신리 14-7	대	200	0	41000
1007	완도군 신지면 신리 301	전	1436	0	28000
1008	완도군 신지면 신리 448-1	전	579	0	28000
1009	완도군 신지면 신리 448-5	전	1060	0	28000
1010	완도군 신지면 신리 531-3	전	1418	0	10900
1011	완도군 신지면 신리 559-1	전	202	0	10200
1012	완도군 신지면 신리 559-6	전	22	0	10200
1013	완도군 신지면 신리 559-7	전	37	0	10200
1014	완도군 신지면 신리 560	전	326	0	12600
1015	완도군 신지면 신리 560-5	전	44	0	12600
1016	완도군 신지면 신리 561-2	전	625	0	10500
1017	완도군 신지면 신리 561-3	전	406	0	9890
1018	완도군 신지면 신리 561-4	전	358	0	12700
1019	완도군 신지면 신리 618	대	980	0	18300
1020	완도군 신지면 신리 810	대	660	0	151200
1021	완도군 신지면 신리 810-4	대	163	0	151200
1022	완도군 신지면 신리 810-5	대	181	0	151200
1023	완도군 신지면 신리 810-6	대	337	0	151200
1024	완도군 신지면 신리 812	답	123	0	151200
1025	완도군 신지면 신리 812-3	답	101	0	151200
1026	완도군 신지면 신리 812-4	답	84	0	151200
1027	완도군 신지면 신리 838-32	대	1533	0	83300
1028	완도군 신지면 신리 838-34	전	15	0	37900
1029	완도군 신지면 신리 838-42	대	55	0	79400

1030	완도군 신지면 신리 838-43	전	37	0	37900
1031	완도군 신지면 신리 885-10	임야	1809	0	3820
1032	완도군 신지면 신리 885-11	임야	357	0	23400
1033	완도군 신지면 신리 899-1	도로	710	0	2370
1034	완도군 신지면 신리 1017-4	전	770	0	6510
1035	완도군 신지면 신리 1017-7	전	330	0	5670
1036	완도군 신지면 신리 1131-3	대	622	0	13400
1037	완도군 신지면 신리 1134	대	919	0	9960
1038	완도군 신지면 동고리 68	전	660	0	3530
1039	완도군 신지면 동고리 68-2	전	915	0	3530
1040	완도군 신지면 동고리 263-9	잡종지	3072	0	17000
1041	완도군 신지면 동고리 263-12	잡종지	1136	0	3480
1042	완도군 신지면 동고리 354-2	대	660	0	6070
1043	완도군 신지면 동고리 557	묘지	1153	0	3350
1044	완도군 신지면 동고리 557-1	묘지	120	0	3350
1045	완도군 신지면 동고리 581-1	전	660	0	3720
1046	완도군 신지면 동고리 581-3	전	401	0	3720
1047	완도군 신지면 동고리 660	잡종지	1152	0	2910
1048	완도군 신지면 동고리 918-2	답	2220	0	4270
1049	완도군 신지면 동고리 950-1	잡종지	1681	0	7840
1050	완도군 고금면 농상리 794-1	답	2641	0	3620
1051	완도군 고금면 농상리 839-3	전	1621	0	3570
1052	완도군 고금면 농상리 839-10	전	348	0	3320
1053	완도군 고금면 농상리 945	전	2627	0	2770
1054	완도군 고금면 농상리 1336-1	잡종지	1665	0	6510
1055	완도군 고금면 덕암리 49	대	659	0	4490
1056	완도군 고금면 덕암리 49-1	답	104	0	2910
1057	완도군 고금면 덕암리 49-2	답	361	0	2520
1058	완도군 고금면 덕암리 279	대	337	0	5410
1059	완도군 고금면 덕암리 282-1	대	650	0	4480
1060	완도군 고금면 덕암리 282-4	대	9	0	4720
1061	완도군 고금면 덕암리 292-2	전	256	0	3570
1062	완도군 고금면 덕암리 292-3	전	72	0	3570
1063	완도군 고금면 덕암리 626-2	대	138	0	108600
1064	완도군 고금면 덕암리 747-4	대	603	0	5950
1065	완도군 고금면 덕암리 747-21	대	615	0	6250
1066	완도군 고금면 덕암리 747-22	답	1329	0	4460
1067	완도군 고금면 덕암리 747-23	대	57	0	6250
1068	완도군 고금면 덕암리 747-24	대	45	0	6250
1069	완도군 고금면 도남리 6	잡종지	2034	0	5440
1070	완도군 고금면 도남리 6-1	잡종지	2020	0	5710
1071	완도군 고금면 도남리 6-2	잡종지	1088	0	5440
1072	완도군 고금면 도남리 7	잡종지	655	0	5990

1073	완도군 고금면 도남리 404-7	대	168	0	6200
1074	완도군 고금면 도남리 404-22	대	258	0	6080
1075	완도군 고금면 도남리 661	대	874	0	5390
1076	완도군 고금면 도남리 661-1	전	1625	0	2640
1077	완도군 고금면 도남리 1020-19	잡종지	5749	0	22500
1078	완도군 고금면 도남리 1020-27	잡종지	219	0	3410
1079	완도군 고금면 도남리 1020-28	잡종지	219	0	3410
1080	완도군 고금면 도남리 1020-29	잡종지	238	0	3410
1081	완도군 고금면 도남리 1528-2	대	247	0	5600
1082	완도군 고금면 도남리 1532-17	잡종지	783	0	20500
1083	완도군 고금면 도남리 1546	대	433	0	4560
1084	완도군 고금면 도남리 산 23	임야	3945	0	481
1085	완도군 고금면 도남리 산 23-1	임야	815	0	491
1086	완도군 고금면 청용리 333-1	과수원	2179	0	2940
1087	완도군 고금면 청용리 636	과수원	3339	0	2230
1088	완도군 고금면 청용리 812	대	420	0	7350
1089	완도군 고금면 청용리 산 165	임야	250	0	364
1090	완도군 고금면 청용리 산 165-1	임야	707	0	364
1091	완도군 고금면 회룡리 62-1	전	1617	0	4170
1092	완도군 고금면 회룡리 130-2	전	1338	0	2940
1093	완도군 고금면 회룡리 130-4	도로	330	0	1070
1094	완도군 고금면 회룡리 131	전	1379	0	4500
1095	완도군 고금면 회룡리 131-3	전	843	0	3160
1096	완도군 고금면 회룡리 131-5	전	392	0	3160
1097	완도군 고금면 회룡리 131-6	전	85	0	3160
1098	완도군 고금면 회룡리 131-9	도로	37	0	964
1099	완도군 고금면 회룡리 131-10	도로	93	0	1070
1100	완도군 고금면 회룡리 131-11	도로	233	0	1070
1101	완도군 고금면 회룡리 131-12	도로	295	0	1070
1102	완도군 고금면 회룡리 175	전	2540	0	2710
1103	완도군 고금면 회룡리 175-1	전	293	0	2430
1104	완도군 고금면 회룡리 산 170	임야	7093	0	474
1105	완도군 고금면 회룡리 산 170-1	도로	47	0	138
1106	완도군 고금면 회룡리 산 172	임야	11743	0	474
1107	완도군 고금면 회룡리 산 172-1	도로	58	0	138
1108	완도군 고금면 회룡리 산 172-2	도로	100	0	138
1109	완도군 고금면 봉명리 226-1	전	2143	0	2410
1110	완도군 고금면 봉명리 226-13	전	330	0	2410
1111	완도군 고금면 봉명리 388-1	전	1567	0	2020
1112	완도군 고금면 봉명리 398	대	646	0	4820
1113	완도군 고금면 봉명리 398-2	답	1000	0	2860
1114	완도군 고금면 봉명리 542-3	전	1947	0	2460
1115	완도군 고금면 봉명리 542-4	도로	139	0	731

1116	완도군 고금면 봉명리 543	전	1363	0	2460
1117	완도군 고금면 봉명리 543-2	도로	240	0	731
1118	완도군 고금면 봉명리 544	전	577	0	2460
1119	완도군 고금면 봉명리 544-2	전	403	0	2460
1120	완도군 고금면 봉명리 544-3	도로	143	0	731
1121	완도군 고금면 봉명리 544-4	도로	84	0	731
1122	완도군 고금면 봉명리 545-1	전	1767	0	2540
1123	완도군 고금면 봉명리 545-2	전	489	0	2780
1124	완도군 고금면 봉명리 545-4	도로	26	0	731
1125	완도군 고금면 봉명리 545-5	도로	45	0	778
1126	완도군 고금면 봉명리 545-6	도로	43	0	778
1127	완도군 고금면 봉명리 547	전	661	0	2670
1128	완도군 고금면 봉명리 547-2	도로	278	0	731
1129	완도군 고금면 봉명리 548	전	2669	0	2540
1130	완도군 고금면 봉명리 548-3	도로	379	0	731
1131	완도군 고금면 봉명리 554	전	369	0	2460
1132	완도군 고금면 봉명리 554-3	전	1636	0	2460
1133	완도군 고금면 봉명리 554-6	도로	89	0	731
1134	완도군 고금면 봉명리 554-7	도로	40	0	731
1135	완도군 고금면 봉명리 566-2	전	812	0	2780
1136	완도군 고금면 봉명리 566-3	도로	31	0	778
1137	완도군 고금면 봉명리 649-1	전	2719	0	2750
1138	완도군 고금면 봉명리 649-16	전	85	0	2750
1139	완도군 고금면 봉명리 649-17	전	574	0	2770
1140	완도군 고금면 봉명리 666-3	전	660	0	2050
1141	완도군 고금면 봉명리 666-10	전	163	0	2120
1142	완도군 고금면 봉명리 666-11	전	3268	0	2120
1143	완도군 고금면 봉명리 666-12	전	658	0	2050
1144	완도군 고금면 봉명리 703	도로	1709	0	814
1145	완도군 고금면 봉명리 703-5	대	37	0	5100
1146	완도군 고금면 봉명리 703-6	도로	849	0	814
1147	완도군 고금면 봉명리 산 221-3	도로	198	0	130
1148	완도군 고금면 봉명리 산 222	임야	463	0	452
1149	완도군 고금면 봉명리 산 222-1	도로	529	0	130
1150	완도군 고금면 봉명리 산 223-3	임야	2241	0	452
1151	완도군 고금면 봉명리 산 223-4	도로	238	0	130
1152	완도군 고금면 봉명리 산 224-2	임야	5049	0	455
1153	완도군 고금면 봉명리 산 224-5	도로	802	0	130
1154	완도군 고금면 상정리 1-1	전	2842	0	2940
1155	완도군 고금면 상정리 1-5	도로	679	0	964
1156	완도군 고금면 상정리 3-1	전	5727	0	2680
1157	완도군 고금면 상정리 3-2	전	5540	0	2940
1158	완도군 고금면 상정리 3-3	도로	68	0	964

1159	완도군 고금면 상정리 3-4	도로	17	0	964
1160	완도군 고금면 상정리 5-1	전	877	0	3230
1161	완도군 고금면 상정리 5-2	묘지	224	0	2940
1162	완도군 고금면 상정리 5-3	도로	193	0	964
1163	완도군 고금면 상정리 5-4	전	127	0	3230
1164	완도군 고금면 상정리 5-5	도로	44	0	964
1165	완도군 고금면 상정리 6-1	전	3803	0	2960
1166	완도군 고금면 상정리 6-2	도로	389	0	964
1167	완도군 고금면 상정리 14-2	전	1175	0	2560
1168	완도군 고금면 상정리 14-3	전	1634	0	2160
1169	완도군 고금면 상정리 14-5	도로	117	0	597
1170	완도군 고금면 상정리 14-6	도로	2	0	597
1171	완도군 고금면 상정리 15-1	전	1219	0	3230
1172	완도군 고금면 상정리 15-3	전	718	0	3030
1173	완도군 고금면 상정리 15-4	전	2541	0	1930
1174	완도군 고금면 상정리 15-5	도로	7	0	964
1175	완도군 고금면 상정리 15-6	도로	422	0	964
1176	완도군 고금면 상정리 15-7	전	196	0	2700
1177	완도군 고금면 상정리 15-8	도로	186	0	597
1178	완도군 고금면 상정리 16	전	1085	0	2040
1179	완도군 고금면 상정리 16-2	전	1807	0	1930
1180	완도군 고금면 상정리 16-3	도로	3	0	964
1181	완도군 고금면 상정리 16-4	도로	104	0	597
1182	완도군 고금면 상정리 22	전	370	0	2940
1183	완도군 고금면 상정리 22-1	도로	40	0	964
1184	완도군 고금면 상정리 23	전	282	0	2940
1185	완도군 고금면 상정리 23-2	전	1682	0	2890
1186	완도군 고금면 상정리 23-5	전	1619	0	3030
1187	완도군 고금면 상정리 23-6	전	4731	0	2890
1188	완도군 고금면 상정리 23-8	도로	121	0	964
1189	완도군 고금면 상정리 23-9	도로	318	0	964
1190	완도군 고금면 상정리 23-10	도로	140	0	964
1191	완도군 고금면 상정리 23-11	도로	95	0	964
1192	완도군 고금면 상정리 24-2	전	1653	0	2940
1193	완도군 고금면 상정리 24-3	전	584	0	2940
1194	완도군 고금면 상정리 24-5	전	768	0	2940
1195	완도군 고금면 상정리 24-6	도로	17	0	964
1196	완도군 고금면 상정리 24-7	도로	287	0	882
1197	완도군 고금면 상정리 24-8	도로	240	0	964
1198	완도군 고금면 상정리 24-9	도로	145	0	964
1199	완도군 고금면 상정리 25-3	전	1193	0	2940
1200	완도군 고금면 상정리 25-4	전	1247	0	1940
1201	완도군 고금면 상정리 25-5	도로	119	0	964

1202	완도군 고금면 상정리 25-6	도로	85	0	964
1203	완도군 고금면 상정리 94	전	803	0	3600
1204	완도군 고금면 상정리 94-2	도로	90	0	1070
1205	완도군 고금면 상정리 95	전	1448	0	3600
1206	완도군 고금면 상정리 95-1	도로	132	0	1070
1207	완도군 고금면 상정리 97	전	190	0	3270
1208	완도군 고금면 상정리 97-1	도로	156	0	1070
1209	완도군 고금면 상정리 97-2	전	209	0	3270
1210	완도군 고금면 상정리 103	답	395	0	4100
1211	완도군 고금면 상정리 103-1	답	127	0	3990
1212	완도군 고금면 상정리 103-2	도로	35	0	1070
1213	완도군 고금면 상정리 103-3	도로	18	0	1070
1214	완도군 고금면 상정리 104	전	817	0	3990
1215	완도군 고금면 상정리 104-1	전	147	0	3600
1216	완도군 고금면 상정리 104-2	도로	57	0	1070
1217	완도군 고금면 상정리 104-3	도로	32	0	1070
1218	완도군 고금면 상정리 105	전	1057	0	3600
1219	완도군 고금면 상정리 105-1	도로	13	0	1070
1220	완도군 고금면 상정리 105-2	도로	155	0	1070
1221	완도군 고금면 상정리 105-3	전	31	0	3600
1222	완도군 고금면 상정리 106	전	610	0	3600
1223	완도군 고금면 상정리 106-1	도로	124	0	1070
1224	완도군 고금면 상정리 106-2	전	430	0	3600
1225	완도군 고금면 상정리 202	전	975	0	5190
1226	완도군 고금면 상정리 202-2	도로	15	0	1760
1227	완도군 고금면 상정리 202-3	도로	22	0	1760
1228	완도군 고금면 상정리 212-2	대	127	0	6090
1229	완도군 고금면 상정리 212-3	대	81	0	6090
1230	완도군 고금면 상정리 212-5	도로	2	0	2230
1231	완도군 고금면 상정리 212-6	도로	8	0	2230
1232	완도군 고금면 상정리 213	전	1395	0	4670
1233	완도군 고금면 상정리 213-1	전	908	0	2940
1234	완도군 고금면 상정리 213-2	전	649	0	2940
1235	완도군 고금면 상정리 213-3	전	903	0	2940
1236	완도군 고금면 상정리 213-4	전	1503	0	3250
1237	완도군 고금면 상정리 213-7	도로	165	0	1760
1238	완도군 고금면 상정리 213-8	도로	262	0	964
1239	완도군 고금면 상정리 213-9	도로	270	0	964
1240	완도군 고금면 상정리 213-10	도로	99	0	964
1241	완도군 고금면 상정리 213-11	도로	117	0	964
1242	완도군 고금면 상정리 217-1	전	849	0	2940
1243	완도군 고금면 상정리 217-3	전	1144	0	2940
1244	완도군 고금면 상정리 217-4	전	1127	0	2940

1245	완도군 고금면 상정리 217-8	도로	4	0	964
1246	완도군 고금면 상정리 217-9	도로	267	0	964
1247	완도군 고금면 상정리 217-10	도로	73	0	964
1248	완도군 고금면 상정리 218-1	전	1854	0	2940
1249	완도군 고금면 상정리 218-2	전	569	0	3030
1250	완도군 고금면 상정리 218-8	도로	163	0	964
1251	완도군 고금면 상정리 218-9	도로	36	0	964
1252	완도군 고금면 상정리 234	전	1686	0	2940
1253	완도군 고금면 상정리 234-1	도로	16	0	964
1254	완도군 고금면 상정리 238	전	379	0	2830
1255	완도군 고금면 상정리 238-1	도로	67	0	964
1256	완도군 고금면 상정리 239	전	474	0	3280
1257	완도군 고금면 상정리 239-1	전	177	0	3280
1258	완도군 고금면 상정리 239-2	전	1229	0	3030
1259	완도군 고금면 상정리 239-3	도로	131	0	964
1260	완도군 고금면 상정리 239-4	도로	30	0	964
1261	완도군 고금면 상정리 239-5	도로	252	0	964
1262	완도군 고금면 상정리 239-6	전	840	0	3280
1263	완도군 고금면 상정리 239-7	전	1638	0	3150
1264	완도군 고금면 상정리 239-8	전	1636	0	3150
1265	완도군 고금면 상정리 240	전	496	0	3910
1266	완도군 고금면 상정리 240-2	도로	157	0	964
1267	완도군 고금면 상정리 242	전	756	0	3910
1268	완도군 고금면 상정리 242-3	도로	98	0	964
1269	완도군 고금면 상정리 245-2	전	1307	0	3280
1270	완도군 고금면 상정리 245-6	도로	8	0	964
1271	완도군 고금면 상정리 246	전	105	0	3280
1272	완도군 고금면 상정리 246-2	도로	37	0	964
1273	완도군 고금면 상정리 279	전	2125	0	8170
1274	완도군 고금면 상정리 279-4	도로	226	0	714
1275	완도군 고금면 상정리 285	전	868	0	3620
1276	완도군 고금면 상정리 285-1	도로	184	0	964
1277	완도군 고금면 상정리 285-2	전	137	0	3620
1278	완도군 고금면 상정리 285-3	도로	11	0	964
1279	완도군 고금면 상정리 286	전	616	0	3620
1280	완도군 고금면 상정리 286-2	도로	16	0	964
1281	완도군 고금면 상정리 287	도로	90	0	964
1282	완도군 고금면 상정리 290	전	1023	0	2310
1283	완도군 고금면 상정리 290-1	도로	7	0	714
1284	완도군 고금면 상정리 290-2	도로	177	0	714
1285	완도군 고금면 상정리 291	전	443	0	2310
1286	완도군 고금면 상정리 291-1	전	2262	0	2310
1287	완도군 고금면 상정리 291-2	도로	194	0	714

1288	완도군 고금면 상정리 291-4	도로	202	0	714
1289	완도군 고금면 상정리 291-5	도로	84	0	714
1290	완도군 고금면 상정리 292	전	1666	0	2250
1291	완도군 고금면 상정리 292-1	도로	76	0	714
1292	완도군 고금면 상정리 293	전	1610	0	2250
1293	완도군 고금면 상정리 293-1	도로	23	0	714
1294	완도군 고금면 상정리 294-2	전	1144	0	2250
1295	완도군 고금면 상정리 294-3	전	661	0	2250
1296	완도군 고금면 상정리 294-4	도로	207	0	714
1297	완도군 고금면 상정리 294-5	도로	9	0	714
1298	완도군 고금면 상정리 295	전	844	0	2310
1299	완도군 고금면 상정리 295-1	도로	82	0	714
1300	완도군 고금면 상정리 296	전	852	0	2250
1301	완도군 고금면 상정리 296-1	도로	50	0	714
1302	완도군 고금면 상정리 297	전	1410	0	2310
1303	완도군 고금면 상정리 297-1	도로	376	0	714
1304	완도군 고금면 상정리 297-2	전	307	0	2310
1305	완도군 고금면 상정리 298	전	107	0	2310
1306	완도군 고금면 상정리 298-1	도로	72	0	714
1307	완도군 고금면 상정리 299	전	180	0	2310
1308	완도군 고금면 상정리 299-1	도로	144	0	714
1309	완도군 고금면 상정리 301	전	1159	0	3000
1310	완도군 고금면 상정리 301-1	도로	64	0	714
1311	완도군 고금면 상정리 302-1	대	686	0	6390
1312	완도군 고금면 상정리 302-3	도로	2	0	2230
1313	완도군 고금면 상정리 303	전	1408	0	4820
1314	완도군 고금면 상정리 303-1	도로	129	0	1760
1315	완도군 고금면 상정리 304	대	837	0	6390
1316	완도군 고금면 상정리 304-1	도로	51	0	2230
1317	완도군 고금면 상정리 305	대	502	0	6090
1318	완도군 고금면 상정리 305-1	도로	58	0	2230
1319	완도군 고금면 상정리 305-2	대	32	0	6090
1320	완도군 고금면 상정리 322-1	전	1907	0	2250
1321	완도군 고금면 상정리 322-2	도로	133	0	714
1322	완도군 고금면 상정리 323	전	849	0	2250
1323	완도군 고금면 상정리 323-1	도로	34	0	714
1324	완도군 고금면 상정리 324-1	전	788	0	2250
1325	완도군 고금면 상정리 324-2	전	540	0	2250
1326	완도군 고금면 상정리 324-3	도로	275	0	714
1327	완도군 고금면 상정리 324-4	전	286	0	2250
1328	완도군 고금면 상정리 324-5	도로	78	0	714
1329	완도군 고금면 상정리 326	전	352	0	2250
1330	완도군 고금면 상정리 326-1	도로	147	0	714

1331	완도군 고금면 상정리 327	전	906	0	2250
1332	완도군 고금면 상정리 327-1	도로	16	0	714
1333	완도군 고금면 상정리 328	전	773	0	2250
1334	완도군 고금면 상정리 328-1	도로	4	0	714
1335	완도군 고금면 상정리 345	전	1776	0	1930
1336	완도군 고금면 상정리 345-1	도로	49	0	597
1337	완도군 고금면 상정리 348-1	전	2842	0	2240
1338	완도군 고금면 상정리 348-2	도로	166	0	714
1339	완도군 고금면 상정리 353	전	1181	0	2250
1340	완도군 고금면 상정리 353-1	도로	184	0	714
1341	완도군 고금면 상정리 354	전	701	0	2250
1342	완도군 고금면 상정리 354-1	도로	6	0	714
1343	완도군 고금면 상정리 354-2	도로	175	0	714
1344	완도군 고금면 상정리 354-3	전	2387	0	2250
1345	완도군 고금면 상정리 355	전	637	0	2250
1346	완도군 고금면 상정리 355-1	도로	338	0	714
1347	완도군 고금면 상정리 360	전	364	0	2250
1348	완도군 고금면 상정리 360-1	도로	102	0	714
1349	완도군 고금면 상정리 362	전	1529	0	2250
1350	완도군 고금면 상정리 362-1	도로	2	0	714
1351	완도군 고금면 상정리 363	전	1139	0	2250
1352	완도군 고금면 상정리 363-1	전	1263	0	2140
1353	완도군 고금면 상정리 363-2	도로	25	0	714
1354	완도군 고금면 상정리 363-3	전	14	0	597
1355	완도군 고금면 상정리 363-4	도로	249	0	597
1356	완도군 고금면 상정리 364-1	전	477	0	1930
1357	완도군 고금면 상정리 364-3	도로	32	0	597
1358	완도군 고금면 상정리 370	전	1231	0	2290
1359	완도군 고금면 상정리 370-1	도로	429	0	814
1360	완도군 고금면 상정리 373	임야	774	0	476
1361	완도군 고금면 상정리 373-1	도로	99	0	152
1362	완도군 고금면 상정리 374	전	431	0	2510
1363	완도군 고금면 상정리 374-1	도로	197	0	831
1364	완도군 고금면 상정리 375	도로	255	0	831
1365	완도군 고금면 상정리 393-1	임야	2575	0	481
1366	완도군 고금면 상정리 393-2	전	662	0	2510
1367	완도군 고금면 상정리 393-3	도로	106	0	152
1368	완도군 고금면 상정리 393-4	도로	129	0	831
1369	완도군 고금면 상정리 393-5	도로	2	0	831
1370	완도군 고금면 상정리 394	임야	610	0	476
1371	완도군 고금면 상정리 394-1	도로	5	0	831
1372	완도군 고금면 상정리 395	전	697	0	2510
1373	완도군 고금면 상정리 395-1	도로	473	0	831

1374	완도군 고금면 상정리 400	전	4577	0	1910
1375	완도군 고금면 상정리 400-1	도로	15	0	831
1376	완도군 고금면 상정리 419	전	2069	0	2440
1377	완도군 고금면 상정리 419-1	도로	100	0	831
1378	완도군 고금면 상정리 420	전	646	0	2440
1379	완도군 고금면 상정리 420-1	전	2677	0	2440
1380	완도군 고금면 상정리 420-2	도로	134	0	831
1381	완도군 고금면 상정리 420-3	도로	411	0	831
1382	완도군 고금면 상정리 421	전	385	0	2510
1383	완도군 고금면 상정리 421-4	도로	145	0	831
1384	완도군 고금면 상정리 421-5	전	85	0	2510
1385	완도군 고금면 상정리 422	임야	202	0	351
1386	완도군 고금면 상정리 422-1	도로	135	0	831
1387	완도군 고금면 상정리 423	전	2642	0	2510
1388	완도군 고금면 상정리 423-1	도로	38	0	831
1389	완도군 고금면 상정리 426-3	전	2293	0	2510
1390	완도군 고금면 상정리 426-4	전	1475	0	2510
1391	완도군 고금면 상정리 426-5	도로	147	0	831
1392	완도군 고금면 상정리 426-6	도로	42	0	831
1393	완도군 고금면 상정리 427	전	436	0	2510
1394	완도군 고금면 상정리 427-1	도로	119	0	831
1395	완도군 고금면 상정리 428	전	966	0	2510
1396	완도군 고금면 상정리 428-2	도로	157	0	831
1397	완도군 고금면 상정리 453	전	807	0	2510
1398	완도군 고금면 상정리 453-1	도로	16	0	831
1399	완도군 고금면 상정리 454-1	임야	932	0	476
1400	완도군 고금면 상정리 454-2	임야	664	0	476
1401	완도군 고금면 상정리 454-3	도로	180	0	152
1402	완도군 고금면 상정리 454-4	임야	98	0	476
1403	완도군 고금면 상정리 454-5	도로	119	0	831
1404	완도군 고금면 상정리 454-6	임야	136	0	476
1405	완도군 고금면 상정리 455	전	295	0	2510
1406	완도군 고금면 상정리 455-1	도로	92	0	831
1407	완도군 고금면 상정리 456	전	472	0	2510
1408	완도군 고금면 상정리 456-1	도로	97	0	831
1409	완도군 고금면 상정리 457	전	582	0	2510
1410	완도군 고금면 상정리 457-1	도로	69	0	831
1411	완도군 고금면 상정리 458	전	871	0	2510
1412	완도군 고금면 상정리 458-1	도로	8	0	831
1413	완도군 고금면 상정리 459	전	347	0	2510
1414	완도군 고금면 상정리 459-1	도로	77	0	831
1415	완도군 고금면 상정리 459-2	전	131	0	2510
1416	완도군 고금면 상정리 460	전	186	0	2510

1417	완도군 고금면 상정리 460-1	도로	92	0	831
1418	완도군 고금면 상정리 460-2	전	145	0	2510
1419	완도군 고금면 상정리 461	전	955	0	2510
1420	완도군 고금면 상정리 461-1	도로	126	0	831
1421	완도군 고금면 상정리 462	전	1156	0	2510
1422	완도군 고금면 상정리 462-1	도로	203	0	831
1423	완도군 고금면 상정리 462-2	전	69	0	2510
1424	완도군 고금면 상정리 465	전	658	0	2510
1425	완도군 고금면 상정리 465-1	도로	24	0	831
1426	완도군 고금면 상정리 465-2	도로	29	0	831
1427	완도군 고금면 상정리 466	전	1848	0	2510
1428	완도군 고금면 상정리 466-1	도로	46	0	831
1429	완도군 고금면 상정리 467	전	636	0	2510
1430	완도군 고금면 상정리 467-2	도로	9	0	831
1431	완도군 고금면 상정리 485-1	전	583	0	3270
1432	완도군 고금면 상정리 485-2	도로	31	0	1070
1433	완도군 고금면 상정리 512	전	746	0	2510
1434	완도군 고금면 상정리 512-1	도로	8	0	831
1435	완도군 고금면 상정리 570	전	1200	0	3170
1436	완도군 고금면 상정리 570-1	도로	212	0	1070
1437	완도군 고금면 상정리 571	전	535	0	3170
1438	완도군 고금면 상정리 571-1	도로	60	0	1070
1439	완도군 고금면 상정리 572	전	501	0	3170
1440	완도군 고금면 상정리 572-1	도로	259	0	1070
1441	완도군 고금면 상정리 578	전	674	0	3270
1442	완도군 고금면 상정리 578-1	전	1294	0	3270
1443	완도군 고금면 상정리 578-2	전	1247	0	3270
1444	완도군 고금면 상정리 578-3	전	981	0	3270
1445	완도군 고금면 상정리 578-4	전	1001	0	3270
1446	완도군 고금면 상정리 578-5	도로	20	0	1070
1447	완도군 고금면 상정리 578-6	도로	176	0	652
1448	완도군 고금면 상정리 578-7	도로	75	0	1070
1449	완도군 고금면 상정리 578-8	도로	11	0	1070
1450	완도군 고금면 상정리 578-9	도로	41	0	1070
1451	완도군 고금면 상정리 579	전	1836	0	3270
1452	완도군 고금면 상정리 579-1	도로	42	0	1070
1453	완도군 고금면 상정리 581	전	2042	0	3270
1454	완도군 고금면 상정리 581-1	도로	41	0	1070
1455	완도군 고금면 상정리 583	전	2855	0	3270
1456	완도군 고금면 상정리 583-1	전	522	0	3270
1457	완도군 고금면 상정리 583-7	도로	2	0	1070
1458	완도군 고금면 상정리 583-8	도로	9	0	1070
1459	완도군 고금면 상정리 583-9	전	227	0	3270

1460	완도군 고금면 상정리 583-10	도로	74	0	1070
1461	완도군 고금면 상정리 730	전	2926	0	2590
1462	완도군 고금면 상정리 732	양어장	2330	0	20500
1463	완도군 고금면 상정리 732-5	양어장	1036	0	20500
1464	완도군 고금면 상정리 산 37	임야	646	0	476
1465	완도군 고금면 상정리 산 37-1	임야	992	0	476
1466	완도군 고금면 상정리 산 37-2	도로	104	0	152
1467	완도군 고금면 상정리 산 37-3	임야	222	0	476
1468	완도군 고금면 상정리 산 50-1	임야	1950	0	416
1469	완도군 고금면 상정리 산 50-3	도로	529	0	125
1470	완도군 고금면 상정리 산 77	임야	5413	0	453
1471	완도군 고금면 상정리 산 77-1	도로	312	0	152
1472	완도군 고금면 상정리 산 77-2	임야	225	0	463
1473	완도군 고금면 상정리 산 79-1	임야	3940	0	467
1474	완도군 고금면 상정리 산 79-2	도로	487	0	152
1475	완도군 고금면 상정리 산 79-3	임야	2218	0	476
1476	완도군 고금면 상정리 산 81	임야	7063	0	419
1477	완도군 고금면 상정리 산 81-1	도로	177	0	128
1478	완도군 고금면 상정리 산 97	임야	7339	0	419
1479	완도군 고금면 상정리 산 97-3	도로	333	0	128
1480	완도군 고금면 상정리 산 97-4	임야	141	0	427
1481	완도군 고금면 상정리 산 98	임야	2842	0	476
1482	완도군 고금면 상정리 산 98-1	도로	226	0	152
1483	완도군 고금면 상정리 산 98-2	임야	205	0	476
1484	완도군 고금면 상정리 산 99-1	임야	2463	0	427
1485	완도군 고금면 상정리 산 99-3	임야	116	0	128
1486	완도군 고금면 상정리 산 103-1	임야	4131	0	458
1487	완도군 고금면 상정리 산 103-5	임야	2402	0	427
1488	완도군 고금면 상정리 산 103-7	도로	223	0	128
1489	완도군 고금면 상정리 산 103-8	도로	10	0	128
1490	완도군 고금면 상정리 산 103-9	도로	77	0	128
1491	완도군 고금면 세동리 1-3	유지	9025	0	19000
1492	완도군 고금면 세동리 1-26	유지	791	0	19000
1493	완도군 고금면 세동리 410-9	대	625	0	5670
1494	완도군 고금면 세동리 426-2	창고용지	311	0	2750
1495	완도군 고금면 세동리 531-1	전	1450	0	4080
1496	완도군 고금면 세동리 545-1	전	1107	0	3060
1497	완도군 고금면 세동리 662-1	답	6136	0	3420
1498	완도군 고금면 세동리 1577-3	잡종지	107.5	0	4510
1499	완도군 고금면 세동리 1577-4	잡종지	259.1	0	4510
1500	완도군 고금면 세동리 1577-5	잡종지	348.5	0	4510
1501	완도군 고금면 가교리 40-3	양어장	54	0	19000
1502	완도군 고금면 가교리 40-20	답	446	0	4660

1503	완도군 고금면 가교리 40-245	제방	1473	0	1670
1504	완도군 고금면 가교리 40-246	도로	430	0	1670
1505	완도군 고금면 가교리 316	대	387	0	6710
1506	완도군 고금면 가교리 406	양어장	757	0	18500
1507	완도군 고금면 가교리 407	양어장	436	0	18500
1508	완도군 고금면 가교리 408	양어장	205	0	18500
1509	완도군 고금면 가교리 409	양어장	340	0	18500
1510	완도군 고금면 가교리 427-3	양어장	1455	0	18500
1511	완도군 고금면 가교리 427-6	양어장	1940	0	18500
1512	완도군 고금면 가교리 427-7	양어장	172	0	18500
1513	완도군 고금면 가교리 427-8	양어장	2139	0	18500
1514	완도군 고금면 가교리 427-9	양어장	1127	0	18500
1515	완도군 고금면 가교리 427-10	양어장	906	0	18500
1516	완도군 고금면 가교리 427-11	양어장	377	0	18500
1517	완도군 고금면 가교리 427-12	양어장	3031	0	18500
1518	완도군 고금면 가교리 427-13	양어장	2228	0	18500
1519	완도군 고금면 가교리 427-14	양어장	793	0	18500
1520	완도군 고금면 가교리 427-16	양어장	1369	0	18500
1521	완도군 고금면 가교리 428	양어장	2595	0	18500
1522	완도군 고금면 가교리 633-1	양어장	1769	0	18500
1523	완도군 고금면 가교리 633-2	양어장	3131	0	18500
1524	완도군 고금면 가교리 633-3	양어장	2758	0	18500
1525	완도군 고금면 가교리 633-4	양어장	2406	0	18500
1526	완도군 고금면 가교리 633-5	양어장	2546	0	18500
1527	완도군 고금면 가교리 694	답	793	0	4850
1528	완도군 고금면 가교리 948-1	대	660	0	8280
1529	완도군 고금면 가교리 948-4	전	387	0	6650
1530	완도군 고금면 가교리 948-5	전	458	0	6650
1531	완도군 고금면 가교리 산 230-12	임야	1019	0	556
1532	완도군 고금면 가교리 산 230-25	임야	1961	0	615
1533	완도군 고금면 가교리 산 230-49	임야	498	0	556
1534	완도군 고금면 가교리 산 230-50	임야	3368	0	552
1535	완도군 고금면 덕동리 310-13	대	135	0	19000
1536	완도군 고금면 덕동리 310-17	도로	55	0	1210
1537	완도군 고금면 덕동리 328-2	대	800	0	6260
1538	완도군 고금면 덕동리 391-1	도로	599	0	1210
1539	완도군 고금면 덕동리 399-2	도로	359	0	1210
1540	완도군 고금면 덕동리 404-7	도로	245	0	1120
1541	완도군 고금면 덕동리 404-10	도로	69	0	1120
1542	완도군 고금면 덕동리 405-5	도로	94	0	1120
1543	완도군 고금면 덕동리 406-2	도로	94	0	1120
1544	완도군 고금면 덕동리 452-1	도로	109	0	800
1545	완도군 고금면 덕동리 452-2	도로	23	0	800

1546	완도군 고금면 덕동리 457-1	도로	725	0	1120
1547	완도군 고금면 덕동리 504	답	2329	0	3140
1548	완도군 고금면 덕동리 504-4	답	61	0	2650
1549	완도군 고금면 덕동리 538-1	대	67	0	6360
1550	완도군 고금면 덕동리 538-2	대	215	0	6360
1551	완도군 고금면 덕동리 538-3	도로	60	0	6360
1552	완도군 고금면 덕동리 538-4	답	89	0	3610
1553	완도군 고금면 덕동리 538-5	대	32	0	6170
1554	완도군 고금면 덕동리 538-6	대	66	0	6170
1555	완도군 고금면 덕동리 538-7	답	76	0	3610
1556	완도군 고금면 덕동리 539-1	답	286	0	3610
1557	완도군 고금면 덕동리 539-2	도로	33	0	1280
1558	완도군 고금면 덕동리 539-3	답	96	0	6360
1559	완도군 고금면 덕동리 539-4	답	477	0	6360
1560	완도군 고금면 덕동리 539-5	답	113	0	1280
1561	완도군 고금면 덕동리 540	염전	428	0	3260
1562	완도군 고금면 덕동리 540-1	대	416	0	6360
1563	완도군 고금면 덕동리 540-2	염전	154	0	1030
1564	완도군 고금면 덕동리 541	답	282	0	4030
1565	완도군 고금면 덕동리 541-1	목장용지	1712	0	4030
1566	완도군 고금면 덕동리 541-2	잡종지	428	0	4470
1567	완도군 고금면 덕동리 541-3	잡종지	1900	0	4470
1568	완도군 고금면 덕동리 541-4	잡종지	2160	0	2680
1569	완도군 고금면 덕동리 541-5	잡종지	1415	0	3430
1570	완도군 고금면 덕동리 541-6	잡종지	1505	0	3430
1571	완도군 고금면 덕동리 541-7	답	1451	0	3120
1572	완도군 고금면 덕동리 541-8	답	234	0	2710
1573	완도군 고금면 덕동리 541-9	답	332	0	3120
1574	완도군 고금면 덕동리 541-10	답	905	0	3120
1575	완도군 고금면 덕동리 541-11	답	72	0	4030
1576	완도군 고금면 덕동리 541-13	답	796	0	4030
1577	완도군 고금면 덕동리 541-14	답	1150	0	3410
1578	완도군 고금면 덕동리 541-15	답	2046	0	3410
1579	완도군 고금면 덕동리 541-16	답	699	0	3120
1580	완도군 고금면 덕동리 541-17	답	746	0	3860
1581	완도군 고금면 덕동리 541-18	대	399	0	5950
1582	완도군 고금면 덕동리 541-19	도로	1103	0	1120
1583	완도군 고금면 덕동리 541-21	도로	409	0	1120
1584	완도군 고금면 덕동리 541-22	도로	121	0	1120
1585	완도군 고금면 덕동리 541-23	도로	77	0	1120
1586	완도군 고금면 덕동리 541-24	도로	101	0	1120
1587	완도군 고금면 덕동리 541-25	도로	213	0	1120
1588	완도군 고금면 덕동리 541-26	잡종지	207	0	4290

1589	완도군 고금면 덕동리 541-27	잡종지	187	0	3430
1590	완도군 고금면 덕동리 541-28	잡종지	79	0	3430
1591	완도군 고금면 덕동리 541-29	잡종지	55	0	3430
1592	완도군 고금면 덕동리 541-30	답	4	0	3120
1593	완도군 고금면 덕동리 541-31	답	3	0	3120
1594	완도군 고금면 덕동리 541-32	답	16	0	3120
1595	완도군 고금면 덕동리 541-33	답	192	0	3120
1596	완도군 고금면 덕동리 554	답	585	0	3280
1597	완도군 고금면 덕동리 555-3	전	102	0	3860
1598	완도군 고금면 덕동리 555-4	도로	261	0	1120
1599	완도군 고금면 덕동리 556-1	대	565	0	5710
1600	완도군 고금면 덕동리 556-3	대	291	0	5910
1601	완도군 고금면 덕동리 556-4	대	36	0	5880
1602	완도군 고금면 덕동리 557	대	67	0	2080
1603	완도군 고금면 덕동리 557-1	도로	158	0	2080
1604	완도군 고금면 덕동리 558	답	819	0	3860
1605	완도군 고금면 덕동리 558-1	도로	523	0	1120
1606	완도군 고금면 덕동리 559	답	998	0	4030
1607	완도군 고금면 덕동리 560	답	1081	0	4030
1608	완도군 고금면 덕동리 560-1	도로	117	0	1120
1609	완도군 고금면 덕동리 563	염전	979	0	4030
1610	완도군 고금면 덕동리 564	대	660	0	5890
1611	완도군 고금면 덕동리 564-1	답	251	0	3410
1612	완도군 고금면 덕동리 565	염전	1005	0	2680
1613	완도군 고금면 덕동리 566	염전	979	0	2680
1614	완도군 고금면 덕동리 567	염전	1031	0	2680
1615	완도군 고금면 덕동리 568	염전	1018	0	2680
1616	완도군 고금면 덕동리 569	염전	979	0	2680
1617	완도군 고금면 덕동리 570	염전	1005	0	2680
1618	완도군 고금면 덕동리 571	염전	995	0	2680
1619	완도군 고금면 덕동리 572	염전	1018	0	2680
1620	완도군 고금면 덕동리 573	염전	395	0	2750
1621	완도군 고금면 덕동리 573-1	대	577	0	5880
1622	완도군 고금면 덕동리 573-2	염전	23	0	2680
1623	완도군 고금면 덕동리 574	염전	760	0	2680
1624	완도군 고금면 덕동리 574-1	도로	248	0	800
1625	완도군 고금면 덕동리 575-1	대	370	0	6160
1626	완도군 고금면 덕동리 575-2	대	374	0	6040
1627	완도군 고금면 덕동리 575-3	도로	40	0	2100
1628	완도군 고금면 덕동리 575-4	대	23	0	5860
1629	완도군 고금면 덕동리 575-5	대	89	0	5550
1630	완도군 고금면 덕동리 575-6	답	93	0	3610
1631	완도군 고금면 덕동리 576-1	대	33	0	5860

1632	완도군 고금면 덕동리 576-2	대	119	0	5860
1633	완도군 고금면 덕동리 576-3	도로	96	0	2100
1634	완도군 고금면 덕동리 576-4	대	123	0	5550
1635	완도군 고금면 덕동리 576-5	대	221	0	5550
1636	완도군 고금면 덕동리 576-6	대	60	0	5550
1637	완도군 고금면 덕동리 576-7	대	95	0	5860
1638	완도군 고금면 덕동리 576-8	대	336	0	6160
1639	완도군 고금면 덕동리 576-9	대	32	0	5550
1640	완도군 고금면 덕동리 576-10	대	15	0	6160
1641	완도군 고금면 덕동리 577	전	663	0	6170
1642	완도군 고금면 덕동리 577-1	전	364	0	6170
1643	완도군 고금면 덕동리 577-2	전	441	0	3870
1644	완도군 고금면 덕동리 578	잡종지	642	0	5810
1645	완도군 고금면 덕동리 578-1	도로	334	0	1030
1646	완도군 고금면 덕동리 578-2	답	36	0	3120
1647	완도군 고금면 덕동리 579	잡종지	862	0	5810
1648	완도군 고금면 덕동리 579-1	도로	138	0	2100
1649	완도군 고금면 덕동리 579-2	염전	12	0	2680
1650	완도군 고금면 덕동리 580	염전	990	0	2680
1651	완도군 고금면 덕동리 580-1	도로	15	0	2100
1652	완도군 고금면 덕동리 581	염전	998	0	2680
1653	완도군 고금면 덕동리 582	염전	1005	0	2320
1654	완도군 고금면 덕동리 583	염전	1002	0	2320
1655	완도군 고금면 덕동리 584	염전	1008	0	2320
1656	완도군 고금면 덕동리 585	염전	975	0	2320
1657	완도군 고금면 덕동리 586	염전	1021	0	2320
1658	완도군 고금면 덕동리 587	염전	1041	0	2320
1659	완도군 고금면 덕동리 588	염전	985	0	2320
1660	완도군 고금면 덕동리 589	염전	1012	0	2320
1661	완도군 고금면 덕동리 590	답	988	0	3410
1662	완도군 고금면 덕동리 591	염전	985	0	3410
1663	완도군 고금면 덕동리 595-1	답	144	0	4030
1664	완도군 고금면 덕동리 595-2	답	876	0	4030
1665	완도군 고금면 덕동리 595-3	도로	150	0	1120
1666	완도군 고금면 덕동리 595-4	도로	126	0	1120
1667	완도군 고금면 덕동리 596-1	답	217	0	3830
1668	완도군 고금면 덕동리 596-2	도로	442	0	1120
1669	완도군 고금면 덕동리 596-4	도로	162	0	1120
1670	완도군 고금면 덕동리 596-5	도로	163	0	1120
1671	완도군 고금면 덕동리 597	답	988	0	3240
1672	완도군 고금면 덕동리 598	답	1021	0	3240
1673	완도군 고금면 덕동리 599	답	1005	0	3240
1674	완도군 고금면 덕동리 600-1	답	499	0	3240

1675	완도군 고금면 덕동리 600-2	답	483	0	3240
1676	완도군 고금면 덕동리 601	답	1005	0	3240
1677	완도군 고금면 덕동리 602	염전	1005	0	2320
1678	완도군 고금면 덕동리 603	염전	1002	0	2320
1679	완도군 고금면 덕동리 604	염전	1038	0	2320
1680	완도군 고금면 덕동리 605	염전	1018	0	2320
1681	완도군 고금면 덕동리 606	염전	988	0	2320
1682	완도군 고금면 덕동리 607	염전	998	0	2410
1683	완도군 고금면 덕동리 608	염전	998	0	2410
1684	완도군 고금면 덕동리 609	염전	1021	0	2410
1685	완도군 고금면 덕동리 610	염전	1008	0	2410
1686	완도군 고금면 덕동리 611	답	1005	0	3120
1687	완도군 고금면 덕동리 612	대	1021	0	5880
1688	완도군 고금면 덕동리 613	대	732	0	5880
1689	완도군 고금면 덕동리 613-1	도로	303	0	2100
1690	완도군 고금면 덕동리 614	답	499	0	5920
1691	완도군 고금면 덕동리 614-1	도로	132	0	2100
1692	완도군 고금면 덕동리 614-2	대	73	0	6170
1693	완도군 고금면 덕동리 614-3	답	43	0	3610
1694	완도군 고금면 덕동리 614-4	답	89	0	3610
1695	완도군 고금면 덕동리 614-5	답	182	0	3610
1696	완도군 고금면 덕동리 614-6	전	60	0	3610
1697	완도군 고금면 덕동리 614-7	대	132	0	6460
1698	완도군 고금면 덕동리 614-8	제방	96	0	2600
1699	완도군 고금면 덕동리 615	답	1021	0	3120
1700	완도군 고금면 덕동리 616	답	1005	0	3120
1701	완도군 고금면 덕동리 617	답	7960	0	3270
1702	완도군 고금면 덕동리 625	염전	1005	0	3370
1703	완도군 고금면 덕동리 626	답	979	0	3240
1704	완도군 고금면 덕동리 627	답	975	0	3240
1705	완도군 고금면 덕동리 628	답	972	0	3240
1706	완도군 고금면 덕동리 629	답	1018	0	3240
1707	완도군 고금면 덕동리 630-1	답	508	0	3830
1708	완도군 고금면 덕동리 630-2	도로	174	0	1120
1709	완도군 고금면 덕동리 630-4	도로	232	0	1120
1710	완도군 고금면 덕동리 631	도로	97	0	1120
1711	완도군 고금면 덕동리 632	답	162	0	4030
1712	완도군 고금면 덕동리 632-2	답	29	0	4030
1713	완도군 고금면 덕동리 632-3	도로	19	0	1120
1714	완도군 고금면 덕동리 633	답	53	0	3830
1715	완도군 고금면 덕동리 633-2	도로	922	0	1120
1716	완도군 고금면 덕동리 634	답	1011	0	3830
1717	완도군 고금면 덕동리 635	답	969	0	3370

1718	완도군 고금면 덕동리 636	답	985	0	3370
1719	완도군 고금면 덕동리 637	답	1012	0	3370
1720	완도군 고금면 덕동리 638	답	1012	0	3370
1721	완도군 고금면 덕동리 639-1	답	690	0	3370
1722	완도군 고금면 덕동리 639-3	염전	307	0	2410
1723	완도군 고금면 덕동리 640	염전	1025	0	2530
1724	완도군 고금면 덕동리 641	염전	1028	0	2410
1725	완도군 고금면 덕동리 642	염전	942	0	2410
1726	완도군 고금면 덕동리 643	염전	1008	0	2410
1727	완도군 고금면 덕동리 644	염전	985	0	2550
1728	완도군 고금면 덕동리 645	염전	1008	0	2750
1729	완도군 고금면 덕동리 647	잡종지	674	0	3160
1730	완도군 고금면 덕동리 648-1	대	320	0	4890
1731	완도군 고금면 덕동리 648-2	대	88	0	4890
1732	완도군 고금면 덕동리 648-3	구거	169	0	1060
1733	완도군 고금면 덕동리 648-4	전	443	0	3150
1734	완도군 고금면 덕동리 648-5	대	357	0	3870
1735	완도군 고금면 덕동리 648-6	제방	146	0	2970
1736	완도군 고금면 덕동리 648-7	전	20	0	2820
1737	완도군 고금면 덕동리 648-10	대	220	0	5150
1738	완도군 고금면 덕동리 649	잡종지	1035	0	3170
1739	완도군 고금면 덕동리 650	잡종지	988	0	3380
1740	완도군 고금면 덕동리 651-1	답	433	0	3050
1741	완도군 고금면 덕동리 651-2	제방	86	0	3210
1742	완도군 고금면 덕동리 651-3	염전	469	0	3050
1743	완도군 고금면 덕동리 652-1	답	506	0	3050
1744	완도군 고금면 덕동리 652-2	제방	93	0	3210
1745	완도군 고금면 덕동리 652-3	염전	400	0	2700
1746	완도군 고금면 덕동리 653-1	답	542	0	3080
1747	완도군 고금면 덕동리 653-2	제방	102	0	3380
1748	완도군 고금면 덕동리 653-3	염전	307	0	2320
1749	완도군 고금면 덕동리 654-1	답	668	0	3200
1750	완도군 고금면 덕동리 654-2	제방	278	0	2320
1751	완도군 고금면 덕동리 654-3	답	99	0	3240
1752	완도군 고금면 덕동리 655-1	답	724	0	3240
1753	완도군 고금면 덕동리 655-2	제방	169	0	2320
1754	완도군 고금면 덕동리 655-3	답	119	0	3240
1755	완도군 고금면 덕동리 656-1	답	489	0	3240
1756	완도군 고금면 덕동리 656-2	제방	23	0	3410
1757	완도군 고금면 덕동리 656-3	답	479	0	3240
1758	완도군 고금면 덕동리 657	답	1021	0	3240
1759	완도군 고금면 덕동리 658-1	답	506	0	3240
1760	완도군 고금면 덕동리 658-2	답	506	0	3240

1761	완도군 고금면 덕동리 659	답	982	0	3240
1762	완도군 고금면 덕동리 660	답	972	0	3240
1763	완도군 고금면 덕동리 661-1	답	475	0	3830
1764	완도군 고금면 덕동리 661-2	답	483	0	3830
1765	완도군 고금면 덕동리 661-3	도로	7	0	1120
1766	완도군 고금면 덕동리 661-4	도로	24	0	1120
1767	완도군 고금면 덕동리 661-5	도로	23	0	1120
1768	완도군 고금면 덕동리 662	답	102	0	3830
1769	완도군 고금면 덕동리 662-2	도로	547	0	1120
1770	완도군 고금면 덕동리 663	대	492	0	5600
1771	완도군 고금면 덕동리 664	도로	494	0	1120
1772	완도군 고금면 덕동리 665	답	879	0	3830
1773	완도군 고금면 덕동리 665-2	도로	125	0	1120
1774	완도군 고금면 덕동리 666	답	486	0	3240
1775	완도군 고금면 덕동리 666-1	답	506	0	3240
1776	완도군 고금면 덕동리 667-1	답	489	0	3240
1777	완도군 고금면 덕동리 667-2	답	493	0	3410
1778	완도군 고금면 덕동리 668	답	1035	0	3240
1779	완도군 고금면 덕동리 669	답	1035	0	3220
1780	완도군 고금면 덕동리 670	답	985	0	3160
1781	완도군 고금면 덕동리 671	답	1008	0	3090
1782	완도군 고금면 덕동리 672	답	1055	0	3050
1783	완도군 고금면 덕동리 673	답	965	0	3210
1784	완도군 고금면 덕동리 674	답	985	0	3050
1785	완도군 고금면 덕동리 675	답	906	0	3200
1786	완도군 고금면 덕동리 676	잡종지	641	0	3380
1787	완도군 고금면 덕동리 677	답	982	0	3050
1788	완도군 고금면 덕동리 678	답	1061	0	3170
1789	완도군 고금면 덕동리 679-1	답	516	0	3050
1790	완도군 고금면 덕동리 679-2	답	519	0	3050
1791	완도군 고금면 덕동리 680-1	답	489	0	3050
1792	완도군 고금면 덕동리 680-2	답	493	0	3050
1793	완도군 고금면 덕동리 681-1	답	522	0	3060
1794	완도군 고금면 덕동리 681-2	답	516	0	3050
1795	완도군 고금면 덕동리 682-1	답	522	0	3180
1796	완도군 고금면 덕동리 682-2	답	512	0	3210
1797	완도군 고금면 덕동리 683-1	답	740	0	3210
1798	완도군 고금면 덕동리 683-2	답	233	0	3610
1799	완도군 고금면 덕동리 683-3	도로	8	0	1060
1800	완도군 고금면 덕동리 684	답	310	0	3830
1801	완도군 고금면 덕동리 684-1	답	423	0	3830
1802	완도군 고금면 덕동리 684-4	도로	156	0	1120
1803	완도군 고금면 덕동리 684-5	도로	241	0	1100

1804	완도군 고금면 덕동리 685-1	답	522	0	3600
1805	완도군 고금면 덕동리 685-2	답	167	0	3600
1806	완도군 고금면 덕동리 685-3	답	82	0	3710
1807	완도군 고금면 덕동리 685-6	도로	69	0	1060
1808	완도군 고금면 덕동리 685-7	도로	100	0	1060
1809	완도군 고금면 덕동리 686-1	답	998	0	3600
1810	완도군 고금면 덕동리 686-2	답	13	0	3600
1811	완도군 고금면 덕동리 686-3	도로	2498	0	1110
1812	완도군 고금면 덕동리 686-5	도로	69	0	1060
1813	완도군 고금면 덕동리 687	답	1071	0	3140
1814	완도군 고금면 덕동리 687-2	도로	17	0	1060
1815	완도군 고금면 덕동리 688-1	답	129	0	3170
1816	완도군 고금면 덕동리 688-2	답	499	0	3170
1817	완도군 고금면 덕동리 691	도로	1277	0	1120
1818	완도군 고금면 덕동리 691-2	도로	888	0	1080
1819	완도군 고금면 덕동리 691-3	잡종지	68	0	5150
1820	완도군 고금면 덕동리 692	구거	1256	0	1120
1821	완도군 고금면 덕동리 693	구거	2450	0	1060
1822	완도군 고금면 덕동리 694	제방	2175	0	1060
1823	완도군 고금면 덕동리 695	대	160	0	6150
1824	완도군 고금면 덕동리 695-1	잡종지	930	0	8000
1825	완도군 고금면 덕동리 695-2	전	568	0	3240
1826	완도군 고금면 덕동리 696	대	456	0	21000
1827	완도군 고금면 덕동리 696-1	양어장	914	0	21000
1828	완도군 고금면 덕동리 696-2	잡종지	872	0	4000
1829	완도군 고금면 덕동리 697	도로	104	0	1060
1830	완도군 고금면 덕동리 산 41-7	임야	3486	0	573
1831	완도군 고금면 덕동리 산 41-13	임야	274	0	577
1832	완도군 고금면 덕동리 산 56	임야	3769	0	417
1833	완도군 고금면 덕동리 산 58	사적지	4959	0	3250
1834	완도군 고금면 덕동리 산 59	전	198	0	3040
1835	완도군 고금면 덕동리 산 60	전	298	0	3040
1836	완도군 고금면 덕동리 산 61	임야	41256	0	454
1837	완도군 고금면 덕동리 산 62	전	943	0	3250
1838	완도군 고금면 덕동리 산 62-1	전	545	0	3130
1839	완도군 고금면 덕동리 산 63	전	2974	0	3250
1840	완도군 고금면 덕동리 산 63-1	대	794	0	4670
1841	완도군 고금면 덕동리 산 63-2	대	992	0	4440
1842	완도군 고금면 덕동리 산 64	대	653	0	4930
1843	완도군 고금면 덕동리 산 64-2	대	339	0	4930
1844	완도군 고금면 덕동리 산 65	전	906	0	3250
1845	완도군 고금면 덕동리 산 65-1	전	284	0	3250
1846	완도군 고금면 덕동리 산 66	대	992	0	4670

1847	완도군 고금면 덕동리 산 67	답	893	0	3240
1848	완도군 고금면 덕동리 산 68	답	1190	0	2550
1849	완도군 고금면 덕동리 산 69	전	1313	0	3130
1850	완도군 고금면 덕동리 산 69-1	전	754	0	3130
1851	완도군 고금면 덕동리 산 69-2	전	1351	0	3130
1852	완도군 고금면 덕동리 산 69-3	전	549	0	3130
1853	완도군 고금면 덕동리 산 70	전	1091	0	3250
1854	완도군 고금면 덕동리 산 71	전	1047	0	4900
1855	완도군 고금면 덕동리 산 71-1	도로	2380	0	2250
1856	완도군 고금면 덕동리 산 71-2	전	363	0	4900
1857	완도군 고금면 덕동리 산 71-3	대	367	0	4900
1858	완도군 고금면 덕동리 산 71-4	창고용지	60	0	4900
1859	완도군 고금면 덕동리 산 71-5	전	543	0	4900
1860	완도군 고금면 덕동리 산 72	대	595	0	5060
1861	완도군 고금면 덕동리 산 73	대	531	0	4800
1862	완도군 고금면 덕동리 산 74	답	595	0	2470
1863	완도군 고금면 덕동리 산 75	임야	217659	0	311
1864	완도군 고금면 덕동리 산 75-2	전	658	0	2940
1865	완도군 고금면 덕동리 산 75-4	임야	658	0	360
1866	완도군 약산면 장용리 392	묘지	367	0	4440
1867	완도군 약산면 장용리 392-1	묘지	228	0	4440
1868	완도군 약산면 장용리 400-1	대	707	0	7810
1869	완도군 약산면 장용리 540-13	답	660	0	8040
1870	완도군 약산면 장용리 540-15	답	223	0	8040
1871	완도군 약산면 장용리 880-5	대	70	0	109300
1872	완도군 약산면 장용리 880-6	대	162	0	109300
1873	완도군 약산면 장용리 880-7	대	236	0	103700
1874	완도군 약산면 장용리 880-20	대	37	0	109300
1875	완도군 약산면 장용리 880-21	대	45	0	109300
1876	완도군 약산면 장용리 880-22	대	77	0	103700
1877	완도군 약산면 우두리 63	목장용지	837	0	3520
1878	완도군 약산면 우두리 208	전	660	0	4970
1879	완도군 약산면 우두리 208-1	전	783	0	4970
1880	완도군 약산면 우두리 208-2	전	358	0	4150
1881	완도군 약산면 우두리 415-4	잡종지	1127	0	4190
1882	완도군 약산면 우두리 489	대	255	0	5360
1883	완도군 약산면 우두리 601-1	전	773	0	3180
1884	완도군 약산면 우두리 601-5	도로	118	0	913
1885	완도군 약산면 우두리 601-6	도로	3	0	913
1886	완도군 약산면 우두리 607-4	전	333	0	3180
1887	완도군 약산면 우두리 607-16	도로	101	0	913
1888	완도군 약산면 우두리 609-1	전	1122	0	3480
1889	완도군 약산면 우두리 609-5	도로	41	0	913

1890	완도군 약산면 우두리 610-1	묘지	337	0	3080
1891	완도군 약산면 우두리 610-4	도로	47	0	913
1892	완도군 약산면 우두리 611-1	전	1281	0	3080
1893	완도군 약산면 우두리 611-3	도로	15	0	913
1894	완도군 약산면 우두리 614-1	전	1634	0	3080
1895	완도군 약산면 우두리 614-4	도로	72	0	913
1896	완도군 약산면 우두리 668-56	전	163	0	5150
1897	완도군 약산면 우두리 668-59	전	136	0	4500
1898	완도군 약산면 우두리 668-183	전	231	0	4350
1899	완도군 약산면 우두리 673	답	239	0	4730
1900	완도군 약산면 우두리 673-2	도로	59	0	1590
1901	완도군 약산면 우두리 674-1	답	2334	0	4730
1902	완도군 약산면 우두리 674-5	도로	49	0	1590
1903	완도군 약산면 우두리 674-6	도로	124	0	1590
1904	완도군 약산면 우두리 675-1	답	1928	0	4730
1905	완도군 약산면 우두리 675-4	도로	41	0	1590
1906	완도군 약산면 우두리 677-1	답	326	0	4730
1907	완도군 약산면 우두리 677-6	도로	72	0	1590
1908	완도군 약산면 우두리 678-1	답	2660	0	4870
1909	완도군 약산면 우두리 678-5	도로	138	0	1590
1910	완도군 약산면 우두리 680	답	611	0	5200
1911	완도군 약산면 우두리 680-2	도로	74	0	1710
1912	완도군 약산면 우두리 797-4	대	223	0	5810
1913	완도군 약산면 우두리 798-2	대	148	0	5810
1914	완도군 약산면 우두리 850-7	양어장	715	0	18500
1915	완도군 약산면 우두리 850-9	답	184	0	3910
1916	완도군 약산면 우두리 850-10	답	238	0	3750
1917	완도군 약산면 우두리 883-30	잡종지	1452	0	19500
1918	완도군 약산면 우두리 883-39	잡종지	90	0	19500
1919	완도군 약산면 우두리 985	전	3558	0	4000
1920	완도군 약산면 우두리 1073	답	815	0	2940
1921	완도군 약산면 우두리 1073-1	도로	187	0	1060
1922	완도군 약산면 우두리 1118-4	대	319	0	5330
1923	완도군 약산면 우두리 1118-9	도로	161	0	895
1924	완도군 약산면 우두리 1118-10	대	342	0	5610
1925	완도군 약산면 우두리 1278-5	도로	9119	0	2200
1926	완도군 약산면 우두리 1278-10	묘지	226	0	2910
1927	완도군 약산면 우두리 산 1-8	임야	2072	0	19500
1928	완도군 약산면 우두리 산 1-10	임야	248	0	485
1929	완도군 약산면 우두리 산 182	임야	6540	0	428
1930	완도군 약산면 우두리 산 182-1	도로	402	0	153
1931	완도군 약산면 우두리 산 187-1	임야	460	0	437
1932	완도군 약산면 우두리 산 187-2	도로	251	0	153

1933	완도군 약산면 우두리 산 187-3	임야	86	0	437
1934	완도군 약산면 우두리 산 189	임야	2102	0	437
1935	완도군 약산면 우두리 산 189-1	도로	576	0	153
1936	완도군 약산면 우두리 산 192-2	임야	4463	0	428
1937	완도군 약산면 우두리 산 192-4	도로	289	0	153
1938	완도군 약산면 우두리 산 192-5	임야	1157	0	437
1939	완도군 약산면 우두리 산 193-1	임야	497	0	485
1940	완도군 약산면 우두리 산 193-4	임야	1575	0	437
1941	완도군 약산면 우두리 산 193-5	도로	360	0	153
1942	완도군 약산면 우두리 산 193-6	임야	121	0	495
1943	완도군 약산면 우두리 산 193-7	임야	58	0	437
1944	완도군 약산면 우두리 산 193-8	도로	166	0	153
1945	완도군 약산면 우두리 산 193-9	임야	391	0	437
1946	완도군 약산면 관산리 18	답	3514	0	3770
1947	완도군 약산면 관산리 81	대	660	0	4910
1948	완도군 약산면 관산리 400	대	353	0	7750
1949	완도군 약산면 관산리 406-1	전	592	0	2960
1950	완도군 약산면 관산리 432-1	답	2577	0	3600
1951	완도군 약산면 관산리 551	전	1090	0	3590
1952	완도군 약산면 관산리 551-1	전	96	0	3590
1953	완도군 약산면 관산리 551-2	전	120	0	3590
1954	완도군 약산면 관산리 855-2	전	223	0	3070
1955	완도군 약산면 관산리 855-4	도로	94	0	1010
1956	완도군 약산면 관산리 980-2	잡종지	2846	0	7310
1957	완도군 약산면 관산리 980-3	도로	4	0	1010
1958	완도군 약산면 관산리 1020	답	1295	0	5020
1959	완도군 약산면 관산리 1020-1	도로	5	0	1650
1960	완도군 약산면 관산리 1020-2	도로	19	0	1650
1961	완도군 약산면 관산리 산 20	임야	2582	0	649
1962	완도군 약산면 관산리 산 20-1	도로	195	0	135
1963	완도군 약산면 관산리 산 38	임야	6333	0	528
1964	완도군 약산면 관산리 산 38-1	임야	2072	0	538
1965	완도군 약산면 관산리 산 38-2	도로	213	0	174
1966	완도군 약산면 관산리 산 38-3	도로	109	0	174
1967	완도군 약산면 득암리 269-1	전	1315	0	2620
1968	완도군 약산면 득암리 269-4	전	390	0	2620
1969	완도군 약산면 득암리 347-3	전	218	0	4260
1970	완도군 약산면 득암리 347-7	전	88	0	4260
1971	완도군 약산면 득암리 561	대	273	0	6780
1972	완도군 약산면 득암리 567-2	대	1063	0	6760
1973	완도군 약산면 득암리 574-30	잡종지	95	0	6540
1974	완도군 약산면 득암리 574-31	제방	278	0	2370
1975	완도군 약산면 해동리 21-1	잡종지	219	0	6460

1976	완도군 약산면 해동리 25-12	도로	2268	0	148
1977	완도군 약산면 해동리 25-13	잡종지	462	0	148
1978	완도군 약산면 해동리 25-14	잡종지	895	0	533
1979	완도군 약산면 해동리 25-15	잡종지	118	0	148
1982	완도군 약산면 해동리 353-1	대	660	0	7190
1983	완도군 약산면 해동리 594-7	대	1577	0	7590
1984	완도군 약산면 해동리 925-6	전	660	0	4450
1985	완도군 약산면 해동리 925-10	전	1360	0	4450
1986	완도군 약산면 해동리 1070-6	창고용지	1360	0	5330
1987	완도군 약산면 해동리 1070-7	창고용지	620	0	5330
1988	완도군 약산면 해동리 1070-13	답	612	0	3930
1989	완도군 약산면 해동리 1070-14	답	283	0	3930
1990	완도군 약산면 해동리 산 26-1	임야	11003	0	366
1991	완도군 약산면 해동리 산 26-5	임야	3668	0	385
1992	완도군 약산면 해동리 산 54	임야	659	0	312
1993	완도군 약산면 해동리 산 54-2	임야	15110	0	319
1994	완도군 약산면 해동리 산 240	임야	655	0	465
1995	완도군 약산면 해동리 산 240-2	임야	5811	0	456
1996	완도군 청산면 도청리 1067-14	대	98	0	62600
1997	완도군 청산면 읍리 50-1	전	1117	0	2750
1998	완도군 청산면 읍리 50-2	전	207	0	2340
1999	완도군 청산면 읍리 94-5	전	1744	0	1580
2000	완도군 청산면 읍리 94-9	전	480	0	1520
2001	완도군 청산면 읍리 132-1	잡종지	934	0	18500
2002	완도군 청산면 양중리 378	전	1371	0	1230
2003	완도군 청산면 양중리 378-1	전	1085	0	1450
2004	완도군 청산면 상동리 872	답	1648	0	2510
2005	완도군 청산면 국산리 531	전	660	0	1620
2006	완도군 청산면 국산리 531-1	전	623	0	1620
2007	완도군 청산면 국산리 543	답	627	0	2150
2008	완도군 청산면 국산리 543-2	답	74	0	2150
2009	완도군 청산면 국산리 926-1	대	712	0	378
2010	완도군 청산면 국산리 산 160-1	임야	22227	0	287
2011	완도군 청산면 지리 7	과수원	12671	0	1820
2012	완도군 청산면 지리 78	양어장	724	0	18500
2013	완도군 청산면 지리 145-1	양어장	465	0	18500
2014	완도군 청산면 지리 146-2	양어장	1456	0	18500
2015	완도군 청산면 지리 869	전	660	0	1540
2016	완도군 청산면 지리 869-1	전	531	0	1540
2017	완도군 청산면 지리 883-3	대	327	0	5070
2018	완도군 청산면 지리 1087-1	답	541	0	1870
2019	완도군 청산면 지리 산 221-1	임야	2233	0	868
2020	완도군 청산면 모도리 230	대	781	0	2940

2021	완도군 청산면 여서리 791	전	1371	0	496
2022	완도군 청산면 여서리 791-1	전	685	0	496
2023	완도군 소안면 비자리 1055-1	전	69	0	16900
2024	완도군 소안면 비자리 1055-4	전	399	0	9700
2025	완도군 소안면 비자리 1070	전	422	0	16900
2026	완도군 소안면 비자리 1070-1	전	282	0	7560
2027	완도군 소안면 비자리 1180-11	대	340	0	50800
2028	완도군 소안면 비자리 1186-47	대	649	0	46200
2029	완도군 소안면 비자리 1271	대	502	0	8440
2030	완도군 소안면 비자리 1443	도로	802	0	2350
2031	완도군 소안면 비자리 1443-8	대	112	0	47000
2032	완도군 소안면 비자리 1443-9	도로	20776	0	2350
2513	완도군 소안면 이월리 282	양어장	1809	0	14500
830	완도군 소안면 이월리 282-1	양어장	6	0	14500
2033	완도군 소안면 이월리 369	양어장	660	0	14500
2034	완도군 소안면 이월리 369-1	전	71	0	2740
2035	완도군 소안면 이월리 380-1	양어장	358	0	14500
2036	완도군 소안면 이월리 1182	양어장	585	0	16500
2037	완도군 소안면 이월리 1182-1	양어장	1124	0	16500
2038	완도군 소안면 이월리 1183-2	양어장	255	0	16500
2039	완도군 소안면 이월리 1183-5	양어장	186	0	16500
2040	완도군 소안면 이월리 1183-6	양어장	616	0	16500
2041	완도군 소안면 이월리 1187-1	전	633	0	3490
2042	완도군 소안면 이월리 1187-2	양어장	429	0	16500
2043	완도군 소안면 이월리 1242-8	양어장	940	0	14500
2044	완도군 소안면 이월리 1259	구거	443	0	764
2045	완도군 소안면 이월리 1259-1	양어장	48	0	14500
2046	완도군 소안면 이월리 1259-2	구거	25	0	764
2047	완도군 소안면 가학리 217-1	대	2470	0	8780
2048	완도군 소안면 맹선리 33	양어장	617	0	14000
2049	완도군 소안면 맹선리 33-7	양어장	35	0	14000
2050	완도군 소안면 맹선리 341-2	대	602	0	4660
2051	완도군 소안면 맹선리 341-6	전	113	0	3270
2052	완도군 소안면 맹선리 341-8	창고용지	234	0	3760
2053	완도군 소안면 맹선리 404-7	양어장	285	0	14500
2054	완도군 소안면 맹선리 404-8	도로	1130	0	1940
2055	완도군 소안면 진산리 1259	잡종지	951	0	5140
2056	완도군 소안면 미라리 207-1	임야	162	0	2740
2057	완도군 소안면 미라리 207-4	임야	736	0	2740
2058	완도군 소안면 미라리 1073	전	228	0	1950
2059	완도군 소안면 미라리 1073-2	전	308	0	2250
2060	완도군 소안면 미라리 1073-3	도로	80	0	546
2061	완도군 소안면 미라리 1124	대	660	0	5360

2062	완도군	소안면	미라리	1207-1	전	1173	0	2320
2063	완도군	소안면	미라리	1207-2	도로	244	0	679
2064	완도군	소안면	미라리	1222	창고용지	735	0	2780
2065	완도군	소안면	미라리	산 353	임야	4475	0	326
2066	완도군	소안면	미라리	산 353-1	도로	139	0	107
2067	완도군	소안면	미라리	산 353-2	도로	47	0	107
2068	완도군	소안면	미라리	산 354	임야	12408	0	326
2069	완도군	소안면	미라리	산 354-1	도로	1220	0	107
2070	완도군	소안면	미라리	산 354-2	도로	9	0	107
2071	완도군	소안면	미라리	산 354-3	도로	375	0	107
2072	완도군	소안면	미라리	산 358-1	임야	333	0	332
2073	완도군	소안면	미라리	산 358-8	도로	82	0	107
2074	완도군	소안면	미라리	산 359	임야	4532	0	316
2075	완도군	소안면	미라리	산 359-3	도로	18	0	107
2076	완도군	소안면	미라리	산 368	임야	706	0	295
2077	완도군	소안면	미라리	산 368-2	도로	267	0	80
2078	완도군	소안면	미라리	산 369	임야	425	0	304
2079	완도군	소안면	미라리	산 369-1	도로	170	0	80
2080	완도군	소안면	미라리	산 370-4	임야	785	0	388
2081	완도군	소안면	미라리	산 370-6	도로	133	0	80
2082	완도군	소안면	미라리	산 371	임야	19528	0	377
2083	완도군	소안면	미라리	산 371-1	도로	406	0	80
2084	완도군	소안면	당사리	산 14-16	임야	7087	0	226
2085	완도군	소안면	당사리	산 14-17	임야	105	0	333
2086	완도군	소안면	당사리	산 14-18	임야	48	0	333
2087	완도군	소안면	횡간리	358	답	283	0	1590
2088	완도군	소안면	횡간리	358-1	답	114	0	1540
2089	완도군	소안면	횡간리	389-6	대	63	0	3510
2090	완도군	소안면	횡간리	389-8	대	222	0	3510
2091	완도군	금당면	차우리	125-2	도로	46	0	600
2092	완도군	금당면	차우리	129	전	617	0	1470
2093	완도군	금당면	차우리	129-1	도로	41	0	310
2094	완도군	금당면	차우리	356	답	655	0	1470
2095	완도군	금당면	차우리	356-1	도로	178	0	310
2096	완도군	금당면	차우리	366	답	2013	0	2560
2097	완도군	금당면	차우리	366-7	도로	70	0	845
2098	완도군	금당면	차우리	367	답	1259	0	2560
2099	완도군	금당면	차우리	367-4	도로	46	0	845
2100	완도군	금당면	차우리	529	전	1382	0	2000
2101	완도군	금당면	차우리	529-2	도로	3	0	565
2102	완도군	금당면	차우리	531	전	483	0	2000
2103	완도군	금당면	차우리	531-2	도로	43	0	600
2104	완도군	금당면	차우리	531-3	도로	4	0	565

2105	완도군 금당면 차우리 532	전	1126	0	2090
2106	완도군 금당면 차우리 532-3	도로	79	0	600
2107	완도군 금당면 차우리 534	답	329	0	2000
2108	완도군 금당면 차우리 534-3	도로	54	0	565
2109	완도군 금당면 차우리 535	대	259	0	3860
2110	완도군 금당면 차우리 535-2	전	289	0	2000
2111	완도군 금당면 차우리 535-3	도로	11	0	565
2112	완도군 금당면 차우리 535-4	도로	31	0	565
2113	완도군 금당면 차우리 536	전	1492	0	2000
2114	완도군 금당면 차우리 536-2	도로	60	0	565
2115	완도군 금당면 차우리 537	전	267	0	2090
2116	완도군 금당면 차우리 537-2	도로	19	0	600
2117	완도군 금당면 차우리 538	전	689	0	2000
2118	완도군 금당면 차우리 538-2	도로	3	0	565
2119	완도군 금당면 차우리 541	전	736	0	2000
2120	완도군 금당면 차우리 541-2	도로	10	0	565
2121	완도군 금당면 차우리 542	도로	340	0	600
2122	완도군 금당면 차우리 543	전	1970	0	2090
2123	완도군 금당면 차우리 543-2	도로	46	0	600
2124	완도군 금당면 차우리 543-3	도로	83	0	600
2125	완도군 금당면 차우리 544	전	490	0	2090
2126	완도군 금당면 차우리 544-1	도로	6	0	600
2127	완도군 금당면 차우리 557	전	1557	0	2090
2128	완도군 금당면 차우리 557-2	도로	6	0	600
2129	완도군 금당면 차우리 557-3	도로	12	0	600
2130	완도군 금당면 차우리 570	전	678	0	2090
2131	완도군 금당면 차우리 570-2	도로	27	0	600
2132	완도군 금당면 차우리 577	전	763	0	2090
2133	완도군 금당면 차우리 577-2	도로	49	0	600
2134	완도군 금당면 차우리 580	답	125	0	2090
2135	완도군 금당면 차우리 580-8	도로	10	0	600
2136	완도군 금당면 차우리 936	잡종지	309	0	7850
2137	완도군 금당면 차우리 937-4	잡종지	660	0	8240
2138	완도군 금당면 차우리 1089	전	5593	0	1610
2139	완도군 금당면 차우리 1554-4	잡종지	12337	0	1270
2140	완도군 금당면 차우리 1554-7	잡종지	4049	0	1270
2141	완도군 금당면 차우리 산 215-1	임야	4487	0	333
2142	완도군 금당면 차우리 산 217	임야	3764	0	325
2143	완도군 금당면 육산리 829-2	대	311	0	4400
2144	완도군 금당면 육산리 872-6	대	406	0	4750
2145	완도군 금당면 육산리 951-11	대	260	0	5260
2146	완도군 금당면 가학리 141	전	738	0	1940
2147	완도군 금당면 가학리 141-2	전	739	0	1940

2148	완도군 금당면 가학리 436	도로	2940	0	1880
2149	완도군 금당면 가학리 436-3	대	69	0	6480
2150	완도군 금당면 가학리 436-4	도로	206	0	1880
2151	완도군 금당면 가학리 443	도로	786	0	548
2152	완도군 금당면 가학리 443-1	대	58	0	5290
2153	완도군 금당면 가학리 443-2	대	52	0	5290
2154	완도군 보길면 중통리 199	대	608	0	7430
2155	완도군 보길면 중통리 199-7	대	52	0	7650
2156	완도군 보길면 중통리 201	대	642	0	7650
2157	완도군 보길면 중통리 201-7	대	18	0	8050
2158	완도군 보길면 중통리 201-9	대	124	0	6950
2159	완도군 보길면 중통리 201-10	대	660	0	7320
2160	완도군 보길면 중통리 203	대	400	0	7320
2161	완도군 보길면 중통리 203-2	대	321	0	6950
2162	완도군 보길면 중통리 203-5	답	139	0	3710
2163	완도군 보길면 중통리 298	전	1013	0	2690
2164	완도군 보길면 중통리 298-1	전	1013	0	2590
2165	완도군 보길면 중통리 298-2	전	265	0	2690
2166	완도군 보길면 중통리 432	답	867	0	13700
2167	완도군 보길면 중통리 501-2	대	731	0	7890
2168	완도군 보길면 중통리 811-2	전	1733	0	4370
2169	완도군 보길면 중통리 982	대	351	0	6330
2170	완도군 보길면 중통리 산 183-1	임야	290	0	389
2171	완도군 보길면 중통리 산 183-3	임야	793	0	389
2172	완도군 보길면 중통리 산 183-4	임야	2091	0	389
2173	완도군 보길면 예송리 18-1	잡종지	330	0	4440
2174	완도군 보길면 예송리 18-7	대	350	0	8800
2175	완도군 보길면 예송리 18-8	전	1564	0	4040
2176	완도군 보길면 예송리 310	전	2447	0	20600
2177	완도군 보길면 예송리 320-3	전	660	0	20600
2178	완도군 보길면 예송리 320-6	전	1086	0	20600
2179	완도군 보길면 예송리 329-1	잡종지	1203	0	23300
2180	완도군 보길면 부항리 174-2	전	1856	0	7690
2181	완도군 보길면 부항리 174-6	전	640	0	7690
2182	완도군 보길면 부항리 174-20	전	48	0	7690
2183	완도군 보길면 부항리 496	창고용지	231	0	4680
2184	완도군 보길면 부항리 497	창고용지	162	0	4680
2185	완도군 보길면 부항리 502-8	잡종지	23704	0	3250
2186	완도군 보길면 부항리 502-11	잡종지	484	0	9440
2187	완도군 보길면 부항리 516-7	전	660	0	5950
2188	완도군 보길면 부항리 516-8	전	999	0	5950
2189	완도군 보길면 부항리 516-11	전	531	0	5950
2190	완도군 보길면 부항리 516-12	전	121	0	5950

2191	완도군 보길면 부항리 516-13	전	198	0	5950
2192	완도군 보길면 부항리 516-14	전	1115	0	5950
2193	완도군 보길면 부항리 545	대	456	0	8890
2194	완도군 보길면 부항리 545-4	전	967	0	5760
2195	완도군 보길면 부항리 545-15	대	166	0	9360
2196	완도군 보길면 부항리 545-17	전	569	0	4750
2197	완도군 보길면 부항리 553-1	전	660	0	4690
2198	완도군 보길면 부항리 553-2	전	1607	0	4690
2199	완도군 보길면 부항리 산 3-3	임야	659	0	1000
2200	완도군 보길면 부항리 산 3-4	임야	1655	0	1000
2201	완도군 보길면 부항리 산 7-10	임야	660	0	1210
2202	완도군 보길면 부항리 산 7-11	임야	1323	0	534
2203	완도군 보길면 부항리 산 10-21	임야	36497	0	702
2204	완도군 보길면 부항리 산 10-39	임야	1980	0	321
2205	완도군 보길면 부항리 산 10-40	임야	106	0	537
2206	완도군 보길면 부항리 산 10-41	임야	191	0	537
2207	완도군 보길면 부항리 산 13-1	임야	619	0	6150
2208	완도군 보길면 부항리 산 13-6	임야	54121	0	568
2209	완도군 보길면 정자리 53	전	660	0	4090
2210	완도군 보길면 정자리 53-3	전	247	0	3920
2211	완도군 보길면 정자리 114	전	990	0	4090
2212	완도군 보길면 정자리 114-1	전	1446	0	4090
2213	완도군 보길면 정자리 363-4	대	530	0	3290
2214	완도군 보길면 정자리 363-5	전	1008	0	1230
2215	완도군 보길면 정자리 480-5	답	450	0	3780
2216	완도군 보길면 정자리 502	전	968	0	4560
2217	완도군 보길면 정자리 609-2	답	1105	0	1970
2218	완도군 보길면 정자리 609-5	답	326	0	3290
2219	완도군 보길면 정자리 687-7	대	410	0	6690
2220	완도군 보길면 정자리 산 161-4	임야	645	0	521
2221	완도군 생일면 유서리 390-26	대	125	0	54000
2222	완도군 생일면 유서리 390-39	대	16	0	54000
2223	완도군 생일면 유서리 648	종교용지	1507	0	6730
2224	완도군 생일면 유서리 931-1	전	660	0	1160
2225	완도군 생일면 유서리 931-3	전	861	0	1200
2226	완도군 생일면 유서리 1017-3	대	197	0	5170
2227	완도군 생일면 유서리 1017-16	대	439	0	5170
2228	완도군 생일면 유서리 산 20	임야	3893	0	286
2229	완도군 생일면 유서리 산 20-1	임야	371	0	291
2230	완도군 생일면 유서리 산 38-7	임야	1162	0	277
2231	완도군 생일면 금곡리 117	전	257	0	1830
2232	완도군 생일면 금곡리 117-2	전	60	0	1830
2233	완도군 생일면 금곡리 254-2	전	1023	0	1760

2234	완도군 생일면 금곡리 254-5	전	312	0	1760
2235	완도군 생일면 금곡리 277-3	잡종지	164	0	7140
2236	완도군 생일면 금곡리 277-5	잡종지	153	0	7140
2237	완도군 생일면 금곡리 산 10-2	임야	2616	0	336
2238	완도군 생일면 금곡리 산 10-3	임야	2371	0	337
2239	완도군 생일면 금곡리 산 10-4	임야	1494	0	337
2240	완도군 생일면 금곡리 산 141	임야	42514	0	260
2241	완도군 생일면 금곡리 산 141-1	도로	1222	0	70
2242	완도군 생일면 금곡리 산 168	임야	8657	0	302
2243	완도군 생일면 금곡리 산 168-2	도로	269	0	97
2244	완도군 생일면 금곡리 산 169	임야	1762	0	305
2245	완도군 생일면 금곡리 산 169-1	도로	122	0	97
2246	완도군 생일면 금곡리 산 170	임야	4070	0	340
2247	완도군 생일면 금곡리 산 170-2	도로	102	0	97
2248	완도군 생일면 금곡리 산 171-5	임야	788	0	330
2249	완도군 생일면 금곡리 산 171-14	도로	611	0	97
2250	완도군 생일면 봉선리 358-2	임야	1210	0	371
2251	완도군 생일면 봉선리 358-3	임야	990	0	509

고시내용

페이지 : 1/1

게재(요청)일자	2016-10-31	담당부서	민원봉사과	조대원
고시공고구분	고시	고시공고번호	완도군 고시 제2016-101호	
신문공고 게재 언론기관				
제목	완도군 국가기초구역 변경 고시			
내용	붙임과 같이 완도군 국가기초구역 변경 고시합니다.			

공고내용

페이지 : 1/1

게재(요청)일자	2016-10-10	담당부서	수산양식과	추영철
고시공고구분	공고(일반공고)	고시공고번호	완도군 공고 제2016-438호	
신문공고 게재 언론기관				
제목	어업권포기 신고 수리 및 어업면허 처분 공고			
내용	수산업법 제30조 제5항 및 어업면허의 관리등에 관한 규칙 제35조의 규정에 의하여 어업권포기 신고 수리하고 수산업법 제8조 제2항의 규정에 의하여 다음과 같이 어업면허 처분하였기 고시 공고를(시군구보)(홈페이지)(게시판)에 게재하고자 합니다. 붙임 어업권포기 신고 수리 및 어업면허 처분 공고(안)1부. 끝.			

공 고

수산업법 제30조제5항의 규정에 의거 어업권 포기 신고 수리하고 동법 제8조제1항의 규정에 의거 어업면허 처분사항을 동법 제6조 제1항의 규정에 의거 다음과 같이 공고 합니다.

2016 년 10 월 10일

완 도 군 수

어업권포기 및 어업면허 처분내역

□ 어업권 포기신고내역

면허 번호	어업의 종류	품종	포기 면적 (ha)	어장 위치	어업권자		포기 사유	포기일자
					주소	성명		
계	11건		163.0					
13795	해조류	미역 등	43.0	금일 척치	금일 척치	척치 어촌계	대체개발	2016. 10. 10. 본 승인 33번 미역 등 152ha 중 43포기, 109ha 존치 해조류(미역 등) 35.5ha대체개발
11131	해조류	미역 등	10.0	금일 척치	금일 척치	척치 어촌계	대체개발	2016. 10. 10. 본 승인 34번(미역 등 29ha)포기 해조류(미역 등) 49ha대체개발
13573	해조류	미역 등	12.0	금일 척치	금일 척치	척치 어촌계	대체개발	
13574	해조류	미역 등	7.0	금일 척치	금일 척치	척치 어촌계	대체개발	
13576	해조류	미역 등	26.0	금일 척치	금일 척치	척치 어촌계	대체개발	2016. 10. 10. 본 승인 35번(미역 등 26ha)포기 해조류(미역 등) 11.5ha대체개발
13568	해조류	미역 등	6.0	금일 척치	금일 척치	척치 어촌계	대체개발	2016. 10. 10. 본 승인 36번(미역 등 26ha)포기 해조류(미역 등) 35ha대체개발
13577	해조류	미역 등	21.0	금일 척치	금일 척치	척치 어촌계	대체개발	
13589	패류	전복 등	20.0	금일 척치	금일 척치	척치 어촌계	대체개발	2016. 10. 10. 본 승인135번(전복 등 20ha)포기 패류(전복 등) 20ha대체개발
13590	패류	전복 등	5.0	금일 척치	금일 척치	척치 어촌계	대체개발	2016. 10. 10. 본 승인136번(전복 등 5ha)포기, 전복 등 8ha중 1ha 포기, 패류(전복 등) 6ha대체개발
13515	패류	전복 등	1.0	금일 척치	금일 척치	척치 어촌계	대체개발	
	패류	전복 등	7.0	금일 척치	금일 척치	척치 어촌계	대체개발	2016. 10. 10. 본 승인137번 전복 등 8ha 중 7ha 포기, 패류(전복 등) 7ha대체개발
13591	패류	전복 등	5.0	금일 척치	금일 척치	척치 어촌계	대체개발	2016. 10. 10. 본 승인138번 전복 등 15ha 중 5ha 포기, 패류(전복 등) 5ha대체개발
	패류	전복 등	10.0	금일 척치	금일 척치	척치 어촌계	대체개발	2016. 10. 10. 본 승인139번 전복 등 15ha 중 10ha 포기, 패류(전복 등) 10ha대체개발

□ 어업면허 처분내역

면허 번호	어업의 종 류	어업의 방 법	품 종	어장 위치	면적 (ha)	어업권자		면허기간	수면 번호
						주 소	성 명		
계	9건				179.0				
13933	해조류	연승수하식	미역 등	금일 척치	35.5	금일 척치	척 치 어촌계	2016. 10. 10. 2026. 10. 09.	본 33
13934	해조류	연승수하식	미역 등	금일 척치	49.0	금일 척치	척 치 어촌계	2016. 10. 10. 2026. 10. 09.	본 34
13935	해조류	연승수하식	미역 등	금일 척치	11.5	금일 척치	척 치 어촌계	2016. 10. 10. 2026. 10. 09.	본 35
13936	해조류	연승수하식	미역 등	금일 척치	35.0	금일 척치	척 치 어촌계	2016. 10. 10. 2026. 10. 09.	본 36
13937	패류	가두리식	전복 등	금일 척치	20.0	금일 척치	척 치 어촌계	2016. 10. 10. 2026. 10. 09.	본 135
13938	패류	가두리식	전복 등	금일 척치	6.0	금일 척치	척 치 어촌계	2016. 10. 10. 2026. 10. 09.	본 136
13939	패류	가두리식	전복 등	금일 척치	7.0	금일 척치	척 치 어촌계	2016. 10. 10. 2026. 10. 09.	본 137
13940	패류	가두리식	전복 등	금일 척치	5.0	금일 척치	척 치 어촌계	2016. 10. 10. 2026. 10. 09.	본 138
13941	패류	가두리식	전복 등	금일 척치	10.0	금일 척치	척 치 어촌계	2016. 10. 10. 2026. 10. 09.	본 139
		이	하	여	백				

공고내용

페이지 : 1/1

게재(요청)일자	2016-10-11	담당부서	경제산업과	강민선
고시공고구분	공고(일반공고)	고시공고번호	완도군 공고 제2016-448호	
신문공고 게재 언론기관				
제목	주정차위반과태료부과 사전통지서 및 고지서 반송분 공시송달 공고			
내용	도로교통법 제32조, 제34조를 위반하여 동법 제161조 및 동법 시행령 제88조에 의거 불법주정차위반 과태료 사전통지서 및 고지서를 발송하였으나 수취인 불명, 수취인 없음, 이사감 및 주소불명 등의 사유로 송달이 불가능한 반송분에 대하여 행정절차법 제14조제4항 및 『지방세기본법』 제33조(공시송달)제2항의 규정에 의거 아래와같이 공시송달 공고합니다.			
	1. 제 목 : 주정차위반 과태료부과 사전통지서 및 고지서 반송분 공시송달 2. 위반사항 : 도로교통법 제32조 내지 제34조 주정차 위반 3. 대 상 자 : 불임 참조 4. 공고장소 : 군보 및 군 홈페이지 5. 공고기간 : 2016.10.11.~2016.10.25.(15일간) 6. 관련법규 : 도로교통법 제32조 내지 제34조, 제161조, 동법 시행령 제88조, 질서위반행위규제법 제17조, 국세징수법 제21조, 행정절차법제14조제4항			

주정차위반 과태료 부과 사전통지서 및 고지서 반송분 공시송달 공고

도로교통법 제32조, 제34조를 위반하여 동법 제161조 및 동법 시행령 제88조에 의거 불법주정차위반 과태료 사전통지서 및 고지서를 발송하였으나 수취인 불명, 수취인 없음, 이사감 및 주소불명 등의 사유로 송달이 불가능한 반송분에 대하여 행정절차법 제14조제4항 및 『지방세기본법』 제33조(공시송달)제2항의 규정에 의거 아래와 같이 공시송달 공고합니다.

◁ 다 음 ▷

1. 제 목 : 주정차위반 과태료부과 사전통지서 및 고지서 반송분 공시송달
2. 위반사항 : 도로교통법 제32조 내지 제34조 주정차 위반
3. 대 상 자 : 불임 참조
4. 공고장소 : 군보 및 군 홈페이지
5. 공고기간 : 2016.10.11.~2016.10.25.(15일간)
6. 관련법규 : 도로교통법 제32조 내지 제34조, 제161조, 동법 시행령 제88조, 질서위반행위규제법 제17조, 국세징수법 제21조, 행정절차법제14조제4항

상기 공고 대상자는 공고 기간 내에 완도군청 경제산업과를 방문하거나 우편이나 FAX(061-550-5549)를 통하여 의견을 제출할 수 있으며, 기간 내 의견을 제출하지 않을 경우 이의가 없는 것으로 간주하여 도로교통법 제160조 3항에 따라 행정처분(과태료 부과)을 하게 됨을 알려드립니다

(*의견제출 기간 내 자진납부 시 과태료금액의 20% 감경). (붙임: 의견진술서 양식)

기타 문의사항은 완도군청 경제산업과 [(061) 550-5584] 로 문의하시기 바랍니다.

※ 우편 접수시 의견제출 기한까지 우편소인분에 한하여 유효합니다.

2016년 10 월 10일

완 도 군



의견제출서

※ 아래의 유의사항을 읽고 작성하시기 바랍니다.

의견제출인	성명	
	주소	전화번호
의견제출 내용	① 예정된 처분의 제목	
	당사자	성명(명칭)
		주소 (전화번호:)
	의견	
	기타	

「행정절차법」 제27조제1항(제31조제3항)에 따라 위와 같이 의견을 제출합니다.

년 월 일

의견제출인

(서명 또는 인)

완 도 군 수 귀하

유의사항

1. 기재란이 부족한 경우에는 별지를 사용하실 수 있습니다.
2. 증거자료 등을 첨부하실 수 있습니다.
3. 위 의견제출과 관련하여 문서를 받으신 경우에는 문서번호와 일자를 ①란에 함께 기재하여 주시기 바랍니다.

210mm×297mm[백상지 80g/㎡(재활용품)]

2016년 9월 주정차위반 과태료 사전통보 반송 목록

연번	발송일자	반송일자	부과금액	부과명	차량번호	소유자	단속장소	단속일시	반송사유	주소	등기번호
1	2016-09-12	2016-09-19	32,000	사전부과	29노71**	박*영	터미널 앞	2016.09.09 19:51분	폐문부재	전남 완도군 완도읍 해변공원로***	15406-0137-7839
2	2016-09-12	2016-09-19	32,000	사전부과	13노87**	최*석	터미널 앞	2016.09.08 19:30분	폐문부재	전남 완도군 신지면 신지로789번길**-*	15406-0137-7837
3	2016-09-19	2016-09-26	32,000	사전부과	45오84**	이*수	터미널 앞	2016.09.16 15:38분	폐문부재	경기도 시흥시 정왕천로375번길**-*	15406-0137-8511
4	2016-09-19	2016-09-26	32,000	사전부과	01마51**	이*진	터미널 앞	2016.09.14 15:01분	폐문부재	부천시 부일로 545번길 *	15406-0137-8507
5	2016-09-27	2016-10-04	32,000	사전부과	68호22**	정*현	터미널 앞	2016.09.09 11:19분	폐문부재	무안군 삼향읍 후광대로 유탄튐블레스***호	15406-0137-9936
6	2016-09-30	2016-10-04	32,000	사전부과	29노71**	박*영	터미널 앞	2016.09.29 17:03분	이사감	전남 완도군 완도읍 해변공원로 ***	15406-0138-0175

2016년 9월 주정차위반 과태료 본부과 반송 목록

연번	발송일자	반송일자	부과금액	부과명	차량번호	소유자	단속장소	단속일시	반송사유	주소	등기번호
1	2016-09-09	2016-09-21	40,000	본부과	68호22**	정*현	터미널 앞	2016.08.11 17:45분	폐문부재	전남 무안군 삼향읍 후광대로 ***	15406-0137-7434
2	2016-09-09	2016-09-21	40,000	본부과	11오54**	김*기	터미널 앞	2016.08.01 19:16분	폐문부재	전남 완도군 완도읍 청해진서로 현대@106동***호	15406-0137-7446
3	2016-09-09	2016-09-21	40,000	본부과	18머31**	안*형	터미널 앞	2016.07.27 15:05분	폐문부재	대구시 동구 아양로9길 **	15406-0137-7445
4	2016-09-09	2016-09-23	40,000	본부과	25가36**	강*민	터미널 앞	2016.07.27 20:04분	폐문부재	순천시 유동1길 19-8 누리마루동 ***호	15406-0137-7443
5	2016-09-09	2016-09-23	40,000	본부과	25가36**	강*민	터미널 앞	2016.08.05 19:54분	폐문부재	순천시 유동1길 19-8 누리마루동 ***호	15406-0137-7439

공고내용

페이지 : 1/1

게재(요청)일자	2016-10-18	담당부서	수산양식과	추영철
고시공고구분	공고(일반공고)	고시공고번호	완도군 공고 제2016-458호	
신문공고 게재 언론기관				
제목	어업면허 유효기간 연장허가 공고			
내용	수산업법 제14조 제2항 및 어업면허의 관리등에 관한 규칙 제22조 제2항의 규정에 의거 어업면허 유효기간 연장허가 사항을(시군구보)(홈페이지)(게시판) 에 게재하고자 합니다. 붙임 어업면허 유효기간 연장허가 공고 1부. 끝.			

완도군공고 제 2016 - 호

어업면허유효기간 연장허가공고

수산업법 제14조 2항 및 어업면허의 관리 등에 관한규칙 제22조의 제4항의
규정에 의하여 어업면허 유효기간 연장허가 사항을 다음과 같이 공고
합니다.

2016년 10월 18일

완 도 군 수

어업면허 유효기간 연장허가 처분내역(신지)

허 가 번 호	면 허 번 호	어업의 종 류	어업의 방 법	품종	면적 (ha)	면허기간		어 위 장 치	어업권자	
						당초	연장		주 소	성 명
계	1건				11.0					
2016- 78	12353	해조류	연승수하식	미역 등	11.0	06.11.24 16.11.23	16.11.24 26.11.23	신 지 내 정	신지 내정	내 정 어촌계

공고내용

페이지 : 1/1

게재(요청)일자	2016-10-26	담당부서	수산양식과	추영철
고시공고구분	공고(일반공고)	고시공고번호	완도군 공고 제2016-473호	
신문공고 게재 언론기관				
제목	어업권포기 신고 수리 및 어업면허 처분 공고			
내용	수산업법 제30조 제5항 및 어업면허의 관리 등에 관한 규칙 제35조의 규정에 의하여 어업권포기 신고 수리하고 수산업법 제8조 제2항의 규정에 의하여 다음과 같이 어업면허 처분하였기 고시 공고를(시군구보)(홈페이지)(게시판)에 게재하고자 합니다. 붙임 어업권포기 신고 수리 및 어업면허 처분 공고(안)1부. 끝.			

공 고

수산업법 제30조제5항의 규정에 의거 어업권 포기 신고 수리하고 동법 제8조제1항의 규정에 의거 어업면허 처분사항을 동법 제6조 제1항의 규정에 의거 다음과 같이 공고 합니다.

2016 년 10 월 26일

완 도 군 수

어업권포기 및 어업면허 처분내역

□ 어업권 포기신고내역

면허 번호	어업의 종류	품종	포기 면적 (ha)	어장 위치	어업권자		포기 사유	포기일자
					주소	성명		
계	6건		168.0					
13802	해조류	파래 등	18.0	군외 흑일 (서화도)	군외 흑일	흑 일 어촌계	대체개발	2016. 10. 26. 본 승인 96번 파래 등 18포기, 해조류(파래 등) 18ha대체개발
13485	해조류	미역 등	15.0	군외 흑일	군외 흑일	흑 일 어촌계	대체개발	2016. 10. 26. 본 승인 50번(미역 등)150ha 중 15포기, 24.5ha 존치 해조류(미역 등) 12ha대체개발
	해조류	미역 등	20.0	군외 흑일	군외 흑일	흑 일 어촌계	대체개발	2016. 10. 26. 본 승인 51번(미역 등)150ha 중 20포기, 24.5ha 존치 해조류(미역 등) 20ha대체개발
13040	해조류	다시마 등	7.0	군외 흑일 (서화도)	군외 흑일	흑 일 어촌계	대체개발	2016. 10. 26. 본 승인 85번(다시마 등) 7포기, 해조류(다시마 등) 21ha대체개발
13768	패류	전복 등	10.0	군외 흑일	군외 흑일	흑 일 어촌계	대체개발	2016. 10. 26. 본 승인 153번(전복 등)10ha포기 패류(전복 등) 10ha대체개발
13769	패류	전복 등	10.0	군외 흑일	군외 흑일	흑 일 어촌계	대체개발	2016. 10. 26. 본 승인 154번(전복 등)10ha포기 패류(전복 등) 10ha대체개발
13419	패류	전복 등	20.0	군외 흑일 (서화도)	군외 흑일	흑 일 어촌계	대체개발	2016. 10. 26. 본 승인 155번(전복 등)20ha포기 패류(전복 등) 20ha대체개발
13485	해조류	미역 등	68.0	군외 흑일 (서화도)	군외 흑일	흑 일 어촌계	대체개발	2016. 10. 26. 본 승인 183~190번(미역 등) 150ha중 68ha 포기, 24.5ha존치 복합(전복, 미역 등) 68ha대체개발

□ 어업면허 처분내역

면허 번호	어업의 종 류	어업의 방 법	품 종	어장 위치	면적 (ha)	어업권자		면허기간	수면 번호
						주 소	성 명		
합계	15건				179.0				
소계	8건				121.0				
13942	해조류	부류망홍식	파래 등	군외 흑일 (서화도)	18.0	군외 흑일	흑 일 어촌계	2016. 10. 26. 2026. 10. 25.	본 96
13943	해조류	연승수하식	미역 등	군외 흑일	12.0	군외 흑일	흑 일 어촌계	2016. 10. 26. 2026. 10. 25	본 50
13944	해조류	연승수하식	미역 등	군외 흑일	20.0	군외 흑일	흑 일 어촌계	2016. 10. 26. 2026. 10. 25	본 51
13945	해조류	연승수하식	다시마 등	군외 흑일 (서화도)	21.0	군외 흑일	흑 일 어촌계	2016. 10. 26. 2026. 10. 25	본 85
13946	패류	가두리식	전복 등	군외 흑일	10.0	군외 흑일	흑 일 어촌계	2016. 10. 26. 2026. 10. 25	본 153
13947	패류	가두리식	전복 등	군외 흑일	10.0	군외 흑일	흑 일 어촌계	2016. 10. 26. 2026. 10. 25	본 154
13948	패류	가두리식	전복 등	군외 흑일 (서화도)	20.0	군외 흑일	흑 일 어촌계	2016. 10. 26. 2026. 10. 25	본 155
13949	복합	가두리식, 연승수하식	전복, 미역 등	군외 흑일 (서화도)	10.0	군외 흑일	흑 일 어촌계	2016. 10. 26. 2026. 10. 25	본 183

□ 어업면허 처분내역

면허 번호	어업의 종 류	어업의 방 법	품 종	어장 위치	면적 (ha)	어업권자		면허기간	수면 번호
						주 소	성 명		
소계	7건				58.0				
13950	복합	가두리식, 연승수하식	전복, 미역 등	군외 흑일 (서화도)	8.0	군외 흑일	흑 일 어촌계	2016. 10. 26. 2026. 10. 25	본 184
13951	복합	가두리식, 연승수하식	전복, 미역 등	군외 흑일 (서화도)	8.0	군외 흑일	흑 일 어촌계	2016. 10. 26. 2026. 10. 25	본 185
13952	복합	가두리식, 연승수하식	전복, 미역 등	군외 흑일 (서화도)	8.0	군외 흑일	흑 일 어촌계	2016. 10. 26. 2026. 10. 25	본 186
13953	복합	가두리식, 연승수하식	전복, 미역 등	군외 흑일 (서화도)	8.0	군외 흑일	흑 일 어촌계	2016. 10. 26. 2026. 10. 25	본 187
13954	복합	가두리식, 연승수하식	전복, 미역 등	군외 흑일 (서화도)	8.0	군외 흑일	흑 일 어촌계	2016. 10. 26. 2026. 10. 25	본 188
13955	복합	가두리식, 연승수하식	전복, 미역 등	군외 흑일 (서화도)	8.0	군외 흑일	흑 일 어촌계	2016. 10. 26. 2026. 10. 25	본 189
13956	복합	가두리식, 연승수하식	전복, 미역 등	군외 흑일 (서화도)	10.0	군외 흑일	흑 일 어촌계	2016. 10. 26. 2026. 10. 25	본 190