

선	기관의 장
람	

군보는 공문서로서의 효력을 갖는다
제981호 2017. 3. 31.(금)

■ 규 칙

- 완도군 지방공무원 징계양정에 관한 규칙 폐지규칙(완도군 규칙 제1165호) 2

■ 고 시

- 공유수면 점용사용 변경허가 사항 고시(완도군 고시 제2017-21호) 4
- 공유수면 점용사용 허가사항 고시(완도군 고시 제2017-22호) 6
- 공유수면 점용사용 변경허가 사항 고시(완도군 고시 제2017-23호) 8
- 공유수면 점용사용 허가사항 고시(완도군 고시 제2017-24호) 10
- 공유수면 점용사용 허가사항 고시(완도군 고시 제2017-25호) 12
- 완도 군관리계획(경미한 변경:교통시설-궤도) (변경) 결정 및 지형도면 고시
(완도군 고시 제2017-26호) 14
- 공유수면 점용 사용 실시계획 승인 고시(완도군 고시 제2017-27호) 17
- 공유수면 점용사용 변경허가 사항 고시(완도군 고시 제2017-28호) 19
- 약산 당목 창조적 마을 만들기 사업 기본계획 고시(완도군 고시 제2017-31호) 21
- 해신 장보고지구 관광지 조성계획 변경 고시(완도군 고시 제2017-32호) 23
- 사도 개설 허가 고시(완도군 고시 제2017-33호) 48
- 보전산지 지정해제 고시(완도군 고시 제2017-34호) 50
- 공유수면 점용사용 변경허가 사항 고시(완도군 고시 제2017-35호) 53
- 공유수면 점용 사용 실시계획 승인 고시(완도군 고시 제2017-36호) 55
- 공유수면 점용사용 변경허가 사항 고시(완도군 고시 제2017-37호) 57
- 공유수면 점용사용 허가사항 고시(완도군 고시 제2017-38호) 59

■ 공 고

- 2017년 완도군 교통안전시행계획 공고(완도군 공고 제2017-102호) 61

○ 2017년 신재생에너지보급 주택지원사업 군비 지원계획 공고(2차) (완도군 공고 제2017-104호)	63
○ 2017년 해양수산사업(낙도지역 어업인 안전쉼터 조성) 재모집 공고 (완도군 공고 제2017-116호)	64
○ 2017년 신재생에너지보급 주택지원사업 군비 지원계획 공고(2차) (완도군 공고 제2017-119호)	66
○ 2017년 고액채납자 명단공개대상자 사전통지 공시송달(완도군 공고 제2017-123호)	77
○ 지방세 채납자 압류통지서 공시송달(완도군 공고 제2017-148호)	80
○ 공매예고통지서 공시송달(완도군 공고 제2017-167호)	82
○ 압류통지서 공시송달(완도군 공고 제2017-168호)	84
○ 지방소득세 납부고지서 공시송달(완도군 공고 제2017-169호)	86

회람										
----	--	--	--	--	--	--	--	--	--	--

발 행 : 완도군/ 편집 : 기획예산실 (☎550-5051, FAX 550-5029)

완 도 군



완 도 군



수신 수신자 참조
(경유)
제목 규칙 공포

1. 「완도군 지방공무원 징계양정에 관한 규칙 폐지규칙」을 「지방자치법」 제26조 및 같은 법 시행령 제29조에 따라 2017. 3. 22. 공포합니다.

2. 기획예산실장은 군보에 게재하여 주시고, 해당 부서에서는 규칙 시행에 최선을 다하여 주시기 바랍니다.

붙임 완도군 지방공무원 징계양정에 관한 규칙 폐지규칙 공포안 1부. 끝.

완 도 군



수신자 노, 도, 로

주무관	김성재	법무통계담당	전문희	과장	이주찬	부군수	차주경
군수	2017. 3. 22. 신우철						

협조자

시행 자치행정과-6274 (2017. 3. 22.) 접수 기획예산실-2813 (2017. 3. 22.)

우 59124 전라남도 완도군 완도읍 청해진남로 51 / www.wando.go.kr

전화번호 061-550-5211 팩스번호 061-550-5169 / tjdwoup@korea.kr / 대국민 공개

완도군 지방공무원 징계양정에 관한 규칙 폐지규칙을 이에 공포
한다.

2017년 3월 22일

완 도 군 수 _____

완도군 규칙 제1165호

붙임 완도군 지방공무원 징계양정에 관한 규칙 폐지규칙 1부.

완도군 지방공무원 징계양정에 관한 규칙 폐지규칙안

완도군 지방공무원 징계양정에 관한 규칙을 폐지한다.

부칙

제1조(시행일) 이 규칙은 공포한 날부터 시행한다.

제2조(경과조치) 「지방공무원 징계규칙」 시행 전(2015. 11. 19.) 징계 사유가 발생한 경우에는 종전의 「완도군 지방공무원 징계양정에 관한 규칙」을 적용한다.

고시내용

페이지 : 1/1

게재(요청)일자	2017-03-06	담당부서	해양수산정책과 김태엽
고시공고구분	고시	고시공고번호	완도군 고시 제2017-21호
신문공고 게재 언론기관			
제목	공유수면 점용사용 변경허가 사항 고시		
내용	「공유수면관리및매립에관한법률」 제8조제4항 규정에 의거 다음과 같이 공유수면 점용·사용을 변경허가 하였기에 동법 제8조제6항의 규정에 의거 고시 합니다.		

공유수면 점용·사용 변경허가고시(안)

「공유수면 관리 및 매립에 관한 법률」 제8조제4항 규정에 의거 다음과 같이 공유수면 점용·사용을 변경허가 하였기 동법 제8조제6항의 규정에 의거 고시 합니다.

2017년 3월 6일

완 도 군 수

○공유수면점용·사용 변경 허가내역○

공 유 수 면 점 용 · 사 용 허 가 사 항							변 경 사 항 [면적 및 기간]		
허가 번호	위 치	목 적	면적 [㎡]	허 가 기 간	피 허 가 자		허 가 번 호	당 초	변 경
					주 소	성 명			
2012 - 15	신지면 신상리 1174 지선	육상종묘생산 (인 수 관)	264.8	2017. 3. 14. 2022. 3. 13.	완도군 신지면	조 * 자	2017 - 17	2012. 3. 14. 2017. 3. 13.	2017. 3. 14. 2022. 3. 13.
2007 - 15	고금면 봉명리 476-1 지선	육상해수양식 (인 수 관)	314.24	2017. 3. 26. 2022. 3. 25.	완도군 고금면	김 * 희	2017 - 18	2012. 3. 26. 2017. 3. 25.	2017. 3. 26. 2022. 3. 25.
2007 - 16	노화읍 동천리 142-8 지선	육상해수양식 (인 수 관)	80.0	2017. 3. 28. 2022. 3. 27.	완도군 노화읍	권 * 성	2017 - 19	2012. 3. 28. 2017. 3. 27.	2017. 3. 28. 2022. 3. 27.

고시내용

페이지 : 1/1

게재(요청)일자	2017-03-06	담당부서	해양수산정책과 김태엽
고시공고구분	고시	고시공고번호	완도군 고시 제2017-22호
신문공고 게재 언론기관			
제목	공유수면 점용사용 허가사항 고시		
내용	「공유수면관리및매립에관한법률」 제8조제1항 규정에 의거 다음과 같이 공유수면 점용·사용을 허가 하였기에 동법 제8조 제6항의 규정에 의거 고시 합니다.		

공유수면 점용·사용 허가사항 고시(안)

「공유수면 관리 및 매립에 관한 법률」 제8조제1항 규정에 의거 다음과 같이 공유수면 점용·사용을 허가 하였기에 동법 제8조 제6항의 규정에 의거 고시 합니다.

2017년 3월 6일

완 도 군 수

☐ 공유수면 점용·사용 허가내역

허 가 번 호	위 치	목 적	면 적 (㎡)	허가기간	피 허 가 (승 인) 자		허 가 일
					주 소	성 명	
2017-14	금일읍 화목리 1037 지선	호안도로 확장 공사	510.0	2017. 3. 6. 2047. 3. 5.	완도군 완도읍	완도* 수	2017. 3. 6.
2017-15	군외면 황진리 844-3 지선	호안도로 연장 공사	739.0	2017. 3. 6. 2047. 3. 5.	완도군 완도읍	완도* 수	2017. 3. 6.
2017-16	군외면 황진리 35-5 지선	호안도로 연장 공사	494.0	2017. 3. 6. 2047. 3. 5.	완도군 완도읍	완도* 수	2017. 3. 6.
2017-17	완도읍 대야리 647-2 지선	육상종묘생산어업 (인 수 관)	529.6	2017. 3. 6. 2022. 3. 5.	완도군 완도읍	박 * 섭	2017. 3. 6.
2017-18	고금면 봉명리 565 지선	육상해수양식어업 (인 수 관)	151.8	2017. 3. 6. 2022. 3. 5.	완도군 고금면	김 * 영	2017. 3. 6.

고시내용

페이지 : 1/1

게재(요청)일자	2017-03-09	담당부서	해양수산정책과 김태엽
고시공고구분	고시	고시공고번호	완도군 고시 제2017-23호
신문공고 게재 언론기관			
제목	공유수면 점용사용 변경허가 사항 고시		
내용	「공유수면관리및매립에관한법률」 제8조제4항 규정에 의거 다음과 같이 공유수면 점용·사용을 변경허가 하였기에 동법 제8조제6항의 규정에 의거 고시 합니다.		

공유수면 점용·사용 변경허가고시(안)

「공유수면 관리 및 매립에 관한 법률」 제8조제4항 규정에 의거 다음과 같이 공유수면 점용·사용을 변경허가 하였기 동법 제8조제6항의 규정에 의거 고시 합니다.

2017년 3월 8일

완 도 군 수

○공유수면점용·사용 변경 허가내역○

공 유 수 면 점 용 · 사 용 허 가 사 항							변 경 사 항 [면적 및 기간]		
허가 번호	위 치	목 적	면적 [㎡]	허 가 기 간	피 허 가 자		허 가 번 호	당 초	변 경
					주 소	성 명			
2007 - 13	군외면 원동리 358-1 지선	육상해수양식 (인 수 관)	355.32	2017. 3. 5. 2022. 3. 4.	완도군 군외면	김*곤외3인	2017 - 20	2012. 3. 5. 2017. 3. 4.	2017. 3. 5. 2022. 3. 4.

고시내용

페이지 : 1/1

게재(요청)일자	2017-03-13	담당부서	해양수산정책과 김태엽
고시공고구분	고시	고시공고번호	완도군 고시 제2017-24호
신문공고 게재 언론기관			
제목	공유수면 점용사용 허가사항 고시		
내용	「공유수면관리및매립에관한법률」 제8조제1항 규정에 의거 다음과 같이 공유수면 점용·사용을 허가 하였기에 동법 제8조 제6항의 규정에 의거 고시 합니다.		

공유수면 점용·사용 허가사항 고시(안)

「공유수면 관리 및 매립에 관한 법률」 제8조제1항 규정에 의거 다음과 같이 공유수면 점용·사용을 허가 하였기에 동법 제8조 제6항의 규정에 의거 고시 합니다.

2017년 3월 13일

완 도 군 수

☐ 공유수면 점용·사용 허가내역

허 가 번 호	위 치	목 적	면 적 (㎡)	허가기간	피 허 가 (승 인) 자		허 가 일
					주 소	성 명	
2017-19	완도읍 대야리 178-26 지선	육상종묘생산어업 (인 수 관)	416.8	2017. 3. 13. 2022. 3. 12.	완도군 완도읍	정 * 진	2017. 3. 13.

고시내용

페이지 : 1/1

게재(요청)일자	2017-03-14	담당부서	해양수산정책과 김태엽
고시공고구분	고시	고시공고번호	완도군 고시 제2017-25호
신문공고 게재 언론기관			
제목	공유수면 점용사용 허가사항 고시		
내용	「공유수면관리및매립에관한법률」 제8조제1항 규정에 의거 다음과 같이 공유수면 점용·사용을 허가 하였기에 동법 제8조 제6항의 규정에 의거 고시 합니다.		

공유수면 점용·사용 허가사항 고시(안)

「공유수면 관리 및 매립에 관한 법률」 제8조제1항 규정에 의거 다음과 같이 공유수면 점용·사용을 허가 하였기에 동법 제8조 제6항의 규정에 의거 고시 합니다.

2017년 3월 14일

완 도 군 수

☐ 공유수면 점용·사용 허가내역

허 가 번 호	위 치	목 적	면 적 (㎡)	허가기간	피 허 가 (승 인) 자		허 가 일
					주 소	성 명	
2017-20	보길면 예송리 196-6 지선	수산물 유통 및 가공업 (인수관)	7.5	2017. 3. 14. 2022. 3. 13.	완도군 보길면	전 * 진	2017. 3. 14.

고시내용

페이지 : 1/1

게재(요청)일자	2017-03-16	담당부서	지역개발과 김진희
고시공고구분	고시	고시공고번호	완도군 고시 제2017-26호
신문공고 게재 언론기관			
제목	완도 군관리계획(경미한 변경:교통시설-궤도) (변경) 결정 및 지형도면 고시		
내용	<p>완도 군관리계획(교통시설-궤도) 결정 변경에 대하여 『국토의 계획 및 이용에 관한 법률』 제30조, 전라남도 사무위임조례 제2조 및 『토지이용규제기본법』 제8조의 규정에 의거 다음과 같이 변경 결정 고시합니다.</p> <p>2017. 3. 16.</p> <p>완 도 군 수</p>		

완도군 고시 제2017 - 26호

완도 군관리계획(경미한 변경 : 교통시설-궤도)
(변경) 결정 및 지형도면 고시

완도 군관리계획(교통시설-궤도) 결정 변경에 대하여 『국토의 계획 및 이용에 관한 법률』 제30조, 전라남도 사무위임조례 제2조 및 『토지이용규제기본법』 제8조의 규정에 의거 다음과 같이 변경 결정 고시합니다.

2017. 3. 16.

완 도 군



1. 완도 군관리계획(교통시설-궤도)변경 결정 조서 : 다음
2. 완도 군관리계획(교통시설-궤도)변경 결정 도면 : 게재생략
3. 관계도서는 완도군 지역개발과에 비치하고 일반인에게 보입니다.

군관리계획 변경 결정 조서

1. 군관리계획 변경 결정 조서

1) 용도지역·지구·구역 변경 결정

○ 변경 없음

2) 군계획시설 변경 결정 조서

가. 교통시설

(1) 궤도

○ 궤도시설 변경 결정 조서

구분	도면 표시 번호	시 설 명	위 치			연 장(m)			면 적(m ²)			최 초 결정일	비 고 (폭원)
			기점	중점	주요경과지	기정	중감	변경	기정	중감	변경		
변경	1	궤도 (모노레일)	완도읍 군내리 307-61	완도읍 군내리 산117-3	다도해 일출공원	459	-	459	2,244	증)26	2,270	2016. 10.6.	(4.2m)

○ 궤도시설 변경 결정 사유서

도면 표시 번호	시 설 명	변 경 내 용	변 경 사 유
1	궤도 (모노레일)	· 궤도 신설 -연장 : 459m, 폭원 : 4.2m -면적 : 2,244m→2,270(증)26	· 해당구간이 급커브로 위험함에 따라 모노레일 개설이 어려움으로 일부구간 노선 변경 및 승하차(테크) 시설 설치를 위한 궤도 시설 변경

2. 군관리계획 변경 결정 및 지형도면 : 붙임과 같음 (도면개제 생략)

고시내용

페이지 : 1/1

게재(요청)일자	2017-03-16	담당부서	해양수산정책과 김태엽
고시공고구분	고시	고시공고번호	완도군 고시 제2017-27호
신문공고 게재 언론기관			
제목	공유수면 점용 사용 실시계획 승인 고시		
내용	「공유수면 관리 및 매립에 관한 법률」 제17조 제1항 전단 및 제2항 전단, 같은법 시행규칙 제15조 제4항에 따라 다음과 같이 공유수면 점용 사용 실시계획을 승인(신고 수리)하였기에 같은법 5항의 규정에 의거 고시합니다.		

공유수면 점용·사용 실시계획 승인 고시(안)

「공유수면 관리 및 매립에 관한 법률」 제17조 제1항 전단 및 제2항 전단, 같은법 시행규칙 제15조 제4항에 따라 실시계획을 승인(신고 수리) 하였기에 같은법 제17조 제5항의 규정에 의거 고시 합니다.

2017년 3월 14일

완 도 군 수

○공유수면 점용·사용 실시계획 승인내역○

승 인 (신고) 번 호	위 치	목 적	면적 (㎡)	공사기간 (착수 및 준공예정일)	피승인(시행)자		승인일
					주 소	성 명	
2017 - 11	완도읍 대야리 647-2 지선	육상종묘생산어업 (인 수 관)	529.6	2017. 03. 16. 2018. 03. 15.	완도군 완도읍	박 * 섭	2017. 03. 15.
2017 - 12	고금면 봉명리 565 지선	육상해수양식어업 (인 수 관)	151.8	2017. 03. 16. 2018. 07. 15.	완도군 고금면	김 * 영	2017. 03. 15.
2017 - 13	완도읍 대야리 178-26 지선	육상종묘생산어업 (인 수 관)	416.8	2017. 03. 16. 2018. 03. 15.	완도군 완도읍	정 * 진	2017. 03. 15.
2017 - 14	보길면 예송리 196-6 지선	수산물 유통 및 가공업(인수관)	7.5	2017. 03. 16. 2018. 03. 15.	완도군 보길면	전 * 진	2017. 03. 15.

고시내용

페이지 : 1/1

게재(요청)일자	2017-03-17	담당부서	해양수산정책과 김태엽
고시공고구분	고시	고시공고번호	완도군 고시 제2017-28호
신문공고 게재 언론기관			
제목	공유수면 점용사용 변경허가 사항 고시		
내용	「공유수면관리및매립에관한법률」 제8조제4항 규정에 의거 다음과 같이 공유수면 점용·사용을 변경허가 하였기에 동법 제8조제6항의 규정에 의거 고시 합니다.		

공유수면 점용·사용 변경허가고시(안)

「공유수면 관리 및 매립에 관한 법률」 제8조제4항 규정에 의거 다음과 같이 공유수면 점용·사용을 변경허가 하였기 동법 제8조제6항의 규정에 의거 고시 합니다.

2017년 3월 17일

완 도 군 수

○공유수면점용·사용 변경 허가내역○

공 유 수 면 점 용 · 사 용 허 가 사 항							변 경 사 항 [면적 및 기간]		
허가 번호	위 치	목 적	면적 [㎡]	허 가 기 간	피 허 가 자				
					주 소	성 명	허 가 번 호	당 초	변 경
2007 - 20	고금면 청용리 573-6 지선	육상해수양식 (인 수 관)	125.0	2017. 4. 10. 2022. 4. 9.	완도군 고금면	전 * 규	2017 - 21	2012. 4. 10. 2017. 4. 9.	2017. 4. 10. 2022. 4. 9.
2012 - 16	금일읍 충동리 347-12 지선	육상산지가공 (인 수 관)	82.0	2017. 3. 14. 2022. 3. 13.	완도군 금일읍	금* 광* 영어조합법인	2017 - 22	2012. 3. 14. 2017. 3. 13.	2017. 3. 14. 2022. 3. 13.
2012 - 19	고금면 가교리 817 지선	육상종묘생산 (인 수 관)	181.8	2017. 3. 14. 2022. 3. 13.	완도군 고금면	양 * 종	2017 - 23	2012. 3. 14. 2017. 3. 13.	2017. 3. 14. 2022. 3. 13.
2007 - 18	소안면 이월리 201 지선	육상해수양식 (인 수 관)	69.32	2017. 4. 10. 2022. 4. 9.	완도군 소안면	김 * 모	2017 - 24	2012. 4. 10. 2017. 4. 9.	2017. 4. 10. 2022. 4. 9.
2007 - 19	군외면 신학리 588-7 지선	육상해수양식 (인 수 관)	480.0	2017. 4. 10. 2022. 4. 9.	완도군 군외면	청* 영* 조합법인	2017 - 25	2012. 4. 10. 2017. 4. 9.	2017. 4. 10. 2022. 4. 9.
2012 - 32	노화읍 등산리 1263-36 지선	육상종묘생산 (인 수 관)	81.0	2017. 5. 1. 2022. 4. 30.	완도군 노화읍	전 * 봉	2017 - 26	2012. 5. 1. 2017. 4. 30.	2017. 5. 1. 2022. 5. 30.

고시내용

페이지 : 1/1

게재(요청)일자	2017-03-17	담당부서	안전건설과	김두현
고시공고구분	고시	고시공고번호	완도군 고시 제2017-31호	
신문공고 게재 언론기관				
제목	약산 당목 창조적 마을 만들기 사업 기본계획 고시			
내용	『농림어업인 삶의 질 향상 및 농산어촌지역 개발촉진에 관한 특별법 제38조』, 『농어촌정비법 58조 3항』에 따라 약산 당목 창조적 마을 만들기사업 기본계획을 다음과 같이 고시 합니다.			

약산 당목 창조적 마을 만들기 사업 기본계획 고시

『농림어업인 삶의 질 향상 및 농산어촌지역 개발촉진에 관한 특별법 제38조』, 『농어촌정비법 58조 3항』에 따라 약산 당목 창조적 마을 만들기사업 기본계획을 다음과 같이 고시 합니다.

2017. 3. 17.

완 도 군



1. 사 업 명: 약산 당목 창조적 마을만들기 사업
2. 사업목적: 아름다움 자연환경을 보전하고 농촌다움이 살아 있는 쾌적한 생태 공간을 조성하여 지역소득증대 및 도농교류장으로 활용하여 지역발전 도모
3. 사업개요:
 - 가. 위 치 : 완도군 약산면 당목리 일원
 - 나. 가 구 수 : 78가구(217명)
 - 다. 사 업 량 : 지역경관개선, 지역역량강화사업 2개부문
 - 라. 사업비전 : 『땅끝이자 새로운 바닷길의 시작, 당목마을』
4. 사 업 비: 500백만원(국비 350, 지방비 150)
5. 사업기간: 2017 ~ 2018
6. 사업시행자: 완 도 군 수
7. 관계도서배치 : 완도군청 안전건설과(☎061-550-5767) 비치

고시내용

페이지 : 1/1

게재(요청)일자	2017-03-20	담당부서	관광정책과	황용태
고시공고구분	고시	고시공고번호	완도군 고시 제2017-32호	
신문공고 게재 언론기관				
제목	해신 장보고지구 관광지 조성계획 변경 고시			
내용	완도 해신장보고지구 관광지 조성계획에 대하여 「관광진흥법」 제54조 및 동법 시행령 제47조 규정에 의거 조성계획 변경내용과 「국토의 계획 및 이용에 관한 법률」 제30조 규정에 의한 군관리계획 및 제2종지구단위계획 결정(변경) 승인되어 「관광진흥법」 제54조 제3항 및 전라남도 사무위임조례의 규정에 따라 다음과 같이 고시합니다.			

완도 해신장보고지구 관광지 조성계획(변경) 고시

완도군 해신장보고지구 관광지 조성계획에 대하여 「관광진흥법」 제54조 및 동법 시행령 제47조 규정에 의거 조성계획 변경내용과 「국토의 계획 및 이용에 관한 법률」 제30조 규정에 의한 군관리계획 및 제2종 지구단위계획 결정(변경) 승인되어 「관광진흥법」 제54조 제3항 및 전라남도 사무위임조례의 규정에 따라 다음과 같이 고시합니다.

2017. 3. .

완 도 군 수

- I. 완도군 해신장보고지구 관광지 조성계획 결정(변경) 조서
- II. 군관리계획 결정(변경)조서
- III. 관계도서는 완도군청 관광정책과(☎550-5421), 지역개발과에 비치하고 일반인에게 보입니다.

「완도 해신장보고지구 관광지」 조성계획 결정(변경)

I. 완도 해신 장보고지구 관광지 조성계획 결정(변경) 조서

① 관광지명 : 완도 해신 장보고지구 관광지(지정 : 2007. 10. 12)

② 위 치 : 전남 완도군 완도읍 대신리 1089-1번지 일원

③ 관광지 지정 면적 : 246,682㎡(“변경없음”)

④ 조성계획 면적 : 246,682㎡(“변경없음”)

⑤ 사업기간 : 기정 2008 ~ 2015년 (8년)

변경 2008 ~ 2020년 (13년)

⑥ 사업시행자 : 완도군

⑦ 사 업 비 : 기정 95,600백만원 (공공 7,300, 민자 88,300)

변경 96,750백만원 (공공 8,450, 민자 88,300)

⑧ 조성계획 내용

■ 토지이용계획서(총괄)

구분	관광시설계획						주요시설
	당초 면적(㎡)	비율(%)	변경 면적(㎡)	비율(%)	증·감 면적(㎡)	비율(%)	
계	246,682	100.0	246,682	-	-	-	-
공공 편익 시설	18,245	7.4	20,432	증) 12.0	증) 2,187	증) 12.0	도로, 주차장, 홍보관, 관리사무소, 오수처리시설, 화장실
숙박 시설	47,485	19.2	45,611	감) 3.9	감) 1,874	감) 3.9	펜션, 콘도 및 호텔, 숙박시설
상가 시설	8,800	3.6	12,323	증) 40.0	증) 3,523	증) 40.0	판매시설, 매점
운동 오락 시설	-	-	6,937	증) 100.0	증) 6,937	증) 100.0	운동시설
휴양 문화 시설	57,056	23.1	46,759	감) 18.0	감) 10,297	감) 18.0	문화관광시설, 체험관광시설, 휴양관광시설, 드라마세트장
기타 시설	115,096	46.7	114,620	감) 0.4	감) 476	감) 0.4	녹지

■ 시설지구별 토지이용계획

○ 시설배치계획(변경)

구 분		시설지구별 토지이용계획					비고	
		기정 (㎡)	증·감		변경 (㎡)	구성비 (%)		
			㎡	%				
총 계		246,682			246,682	100.0		
공공 편익 시설	합 계	18,245	증) 2,187	증) 12.0	20,432	8.3		
	도 로	10,374	증) 1,275	증) 12.3	11,649	4.7		
	배수로		증) 908	증) 100.0	908	0.4		
	주차장	2,670	감) 682	감) 25.5	1,988	0.8		
	홍보관 및 관리사무소	3,701			3,701	1.5		
	오수처리시설	1,500			1,500	0.6		
	화장실		증) 686	증) 100.0	686	0.3		
관광 휴양 시설	합 계	113,341	감) 1,711	감) 1.5	111,630	45.2		
	숙박	소 계	47,485	감) 1,874	감) 3.9	45,611	18.5	
		펜 셴	31,557	감) 1,485	감) 4.7	30,072	12.2	
		콘도 및 호텔	12,133	증) 98	증) 0.8	12,231	5.0	
		황토방	3,795	감) 3,795	감) 100.0			
		숙박시설		증) 3,308	증) 100.0	3,308	1.3	
	상가	소 계	8,800	증) 3,523	증) 40.0	12,323	5.0	
		판매시설	7,161	증) 4,632	증) 64.7	11,793	4.8	
		매 점	1,639	감) 1,109	감) 67.7	530	0.2	
	운동 오락	소 계		증) 6,937	증) 100.0	6,937	2.8	
		운동시설		증) 6,937	증) 100.0	6,937	2.8	
	휴양 문화	소 계	57,056	감) 10,297	감) 18.0	46,759	18.9	
		문화관광시설	10,735	감) 6,732	감) 62.7	4,003	1.6	
		체험관광시설	6,563			6,563	2.6	
		휴양관광시설	15,972	증) 1,980	증) 12.4	17,952	7.3	
		드라마세트장	23,786	감) 5,545	감) 23.3	18,241	7.4	
녹지 시설	합 계	115,096	감) 476	감) 0.4	114,620	46.5		
	녹 지	115,096	감) 476	감) 0.4	114,620	46.5		

■ 시설지구별 건축연면적
○ 건축물 계획

구 분		시설지구별 건축 연면적				관광시설				비고
		건축연면적(m²)		증·감		동수		층수		
		기정	변경	m²	%	기정	변경	기정	변경	
총 계		20,167	23,421	증) 3,254	증) 16.1	108동	98동			
공공 편의 시설	소 계	530	850	증) 320	증) 60.4	4동	6동			
	도 로									
	배수로									
	주차장	50	50			1동	1동	1층	1층	
	홍보관 및 관리사무소	380	380			2동	2동	2층	2층	
	오수처리시설	100	100			1동	1동	1층	1층	
	화장실	-	320	증) 320	증) 100.0		2동		1층	
숙박 시설	소 계	14,040	13,928	감) 112	감) 0.8	35동	38동			
	펜 셴	1,326	1,326			17동	17동	1층	1층	
	콘도 및 호텔	11,738	11,738			1동	1동	7층	7층	
	황토방	976		감) 976	감) 100.0	17동		2층		
	숙박시설		864	증) 864	증) 100.0		20동		2층	
상가 시설	소 계	2,600	5,880	증) 3,280	증) 126.2	6동	14동			
	판매시설	2,000	5,580	증) 3,580	증) 179.0	3동	13동	2층	3층	
	매 점	600	300	감) 300	감) 50.0	3동	1동	2층		
운동 오락 시설	소 계									
	운동시설									
휴양 문화 시설	소 계	2,997	2,763	감) 234	감) 7.8	63동	40동			
	문화관광시설	250	1,128	증) 878	증) 351.2	3동	16동	1층	3층	
	체험관광시설	400	400			1동	1동	1층	1층	
	휴양관광시설	600	600			3동	3동	2층	2층	
	드라마세트장	1,747	635	감) 1,112	감) 63.7	56동	20동	2층	2층	
녹지 시설	소 계									
	녹 지									

II. 군관리계획 결정(변경)조서

① 용도지역 결정(변경)조서 : “변경없음”

구 분	면 적(m ²)			구성비 (%)	비 고
	기 정	변 경	변 경 후		
합 계	246,682	-	246,682	100.0	
계획관리지역	246,682	-	246,682	100.0	
자연환경보전지역	-	-	-	-	

② 용도지구 결정(변경)조서 : “변경없음”

도면표시 번호	지구명	지구의 세분	위 치	제한 내용	면적 (m ²)	최초 결정일	비고
3	해신 장보고 지구	관광휴양형 개발진흥지구	완도읍 대신리 1089-1 일원	-	246,682	2007.10.12	

③ 지구단위계획구역 결정(변경)조서 : “변경없음”

도면표시 번호	구 역 명	위 치	면 적(m ²)			비 고
			기 정	변 경	변 경 후	
3	지구단위 계획구역	완도읍 대신리 1089-1 일원	246,682	-	246,682	관광 휴양형

④ 지구단위계획 결정(변경)조서

가. 세분된 용도지구간의 변경에 대한 군관리계획 결정(변경)조서

■ 토지이용계획 결정(변경) 조서

구 분	면 적(m ²)			구성비(%)	비고
	기정	변경	변경후		
합 계	246,682	-	246,682	100.0	
공공시설용지	18,245	증) 2,187	20,432	8.3	
관광휴양시설용지	113,341	감) 1,711	111,630	45.2	
녹지시설용지	115,096	감) 476	114,620	46.5	

■ 세부시설계획 결정(변경) 조서

구 분		시설부지면적(m ² , %)				건축연면적(m ²)		비고
		기 정	변 경	변경후	구성비	기 정	변경후	
총 계		246,682		246,682	100.0	20,167	23,421	98동
공공 시설	소 계	18,245	증) 2,187	20,432	8.3	530	850	6동
	도 로	10,374	증) 1,275	11,649	4.7			
	배수로		증) 908	908	0.4			
	주차장	2,670	감) 682	1,988	0.8	50	50	1동
	홍보관 및 관리사무소	3,701		3,701	1.5	380	380	2동
	오수처리시설	1,500		1,500	0.6	100	100	1동
	화장실		증) 686	686	0.3		320	2동
관광 휴양 시설	소 계	113,341	감) 1,711	111,630	45.2			92동
	숙박 시설	계	감) 1,874	45,611	18.5	14,040	13,928	38동
	숙박 시설	펜 셴	감) 1,485	30,072	12.2	1,326	1,326	17동
		콘도 및 호텔	증) 98	12,231	5.0	11,738	11,738	1동
		황토방	감) 3,795			976		
		숙박시설	증) 3,308	3,308	1.3		864	20동
	상가 시설	계	증) 3,523	12,323	5.0	2,600	5,880	14동
		판매시설	증) 4,632	11,793	4.8	2,000	5,580	13동
		매 점	감) 1,109	530	0.2	600	300	1동
	운동 오락	계	증) 6,937	6,937	2.8			
		운동시설	증) 6,937	6,937	2.8			
	휴양 문화 시설	계	감) 10,297	46,759	18.9	2,997	2,763	40동
		문화관광시설	감) 6,732	4,003	1.6	250	1,128	16동
		체험관광시설		6,563	2.6	400	400	1동
		휴양관광시설	증) 1,980	17,952	7.3	600	600	3동
		드라마세트장	감) 5,545	18,241	7.4	1,747	635	20동
녹지 시설	소 계	115,096	감) 476	114,620	46.5			
	녹 지	115,096	감) 476	114,620	46.5			

나. 기반시설의 배치와 규모에 관한 군관리계획 결정(변경)조서

1) 도로 총괄표

구분	합 계			1 류			2 류			3 류		
	노선수	연장 (m)	면적 (㎡)	노선수	연장 (m)	면적 (㎡)	노선수	연장 (m)	면적 (㎡)	노선수	연장 (m)	면적 (㎡)
합계	7	1,607	11,032	1	516	5,160	1	278	2,224	5	813	3,648
소로	7	1,607	11,032	1	516	5,160	1	278	2,224	5	813	3,648

■ 도로 결정(변경)조서

구분	규모				기능	연장 (m)	기점	종점	사용 형태	주요 경과지	최초 결정일	비고
	등급	류별	번호	폭원 (m)								
기정	소로	비1	7	10	국지 도로	516	대신리 1022-39	대신리 1128-15	일반 도로	관광 휴양시설	완도군 고시 2011-54호	
기정	소로	비2	42	8	국지 도로	278	대신리 산47-36	대신리 1022-65	일반 도로	드라마 세트장	완도군 고시 2011-54호	
변경	소로	비2	42	8	국지 도로	278	대신리 산47-36	대신리 1022-65	일반 도로	드라마 세트장	완도군 고시 2011-54호	
기정	소로	비3	38	6	국지 도로	147	대신리 1025	대신리 1022-71	일반 도로	녹지	완도군 고시 2011-54호	
기정	소로	비3	39	4	국지 도로	80	대신리 1023	대신리 1125	일반 도로	판매 시설	완도군 고시 2011-54호	
변경	소로	비3	39	4	국지 도로	340	대신리 1023	대신리 산47-37도	일반 도로	펜션	완도군 고시 2011-54호	
기정	소로	비3	40	6	국지 도로	51	대신리 1140	대신리 1140	일반 도로	관광체험 시설	완도군 고시 2011-54호	
기정	소로	비3	41	4	국지 도로	220	대신리 1022-17	대신리 1089-3	일반 도로	드라마 세트장	완도군 고시 2011-54호	
변경	소로	비3	41	4	국지 도로	210	대신리 1022-17	대신리 1089-3	일반 도로	드라마 세트장	완도군 고시 2011-54호	
신설	소로	비3	42	4	국지 도로	65	대신리 1022-50	대신리 1022-30	일반 도로	콘도 및 호텔		

■ 변경사유서

도로명	변경내용	변경사유
소로 비2-42	◦ 종점변경	◦ 토지이용 효율화 도모 및 관광지의 체계적인 개발과 관리를 위함
소로 비3-39	◦ 종점변경	◦ 토지이용 효율화 도모 및 관광지의 체계적인 개발과 관리를 위함
소로 비3-41	◦ 종점변경	◦ 토지이용 효율화 도모 및 관광지의 체계적인 개발과 관리를 위함
소로 비3-42	◦ 신설 ◦ L=65m, B=4m	◦ 토지이용 효율화 도모 및 관광지의 체계적인 개발과 관리를 위함

2) 주차장 결정(변경)조서

구분	도면표시 번호	시설명	위치	면 적 (㎡)			최초 결정일	비고
				기정	변경	변경후		
변경	20	노외 주차장	완도읍 대신리 1022-71 일원	2,670	감) 682	1,988	-	

■ 변경사유서




도면표시 번호	시설명	변경내용	변경사유
20	노외주차장	◦ 면적 : 감) 682㎡	◦ 콘도 및 호텔부지 변경에 따른 면적 변경

⑤ 가구 및 획지의 규모와 구성에 관한 군관리계획 결정조서

도면 번호	가 구		획 지					비 고
	가구 번호	면적 (㎡)	획지 번호	위 치	면적(㎡)			
					기정	변경	변경후	
합 계					246,682		246,682	
①	A	20,432	1	완도읍 대신리 1022-39 일대	10,374	증)1,275	11,649	도 로
			2	완도읍 대신리 1022-71 일대	2,670	감) 682	1,988	주차장
			3	완도읍 대신리 1022-62 일대	3,701		3,701	홍보관 및 관리사무소
			4	완도읍 대신리 1128-10 일대	1,500		1,500	오수처리시설
			5	완도읍 대신리 1089-9 일대		증) 686	686	화장실
			6	완도읍 대신리 1011-8 일대		증) 908	908	배수로
	B	111,630	1	완도읍 대신리 1016 일대	31,557	감)1,485	30,072	펜 선
			2	완도읍 대신리 1022-12 일대	12,133	증) 98	12,231	콘도 및 호텔
			3	완도읍 대신리 1089-1 일대	3,795	감) 487	3,308	황토방-> 숙박시설
			4	완도읍 대신리 1022-14 일대	7,161	증)4,632	11,793	판매시설
			5	완도읍 대신리 1089-3 일대	1,639	감)1,109	530	매 점
			6	완도읍 대신리 1128-2 일대	10,735	감)6,732	4,003	문화관광시설
			7	완도읍 대신리 1128-7 일대	6,563		6,563	체험관광시설
			8	완도읍 대신리 1031-4 일대	15,972	증)1,980	17,952	휴양관광시설
			9	완도읍 대신리 1089-13 일대	23,786	감)5,545	18,241	드라마세트장
			10	완도읍 대신리 1128-2 일대		증)6,937	6,937	운동시설
	C	114,653	1	완도읍 대신리 1128-8 일대	115,096	감) 476	114,620	녹 지

⑥ 건축물의 용도·건폐율·용적률·높이 등에 관한 군관리계획 결정조서

1) 공공시설용지




도면 번호	가구 번호	구 분	계 획 내 용	
①	A	용 도	기 정	<ul style="list-style-type: none"> ◦ 관광진흥법 시행규칙 별표 19규정에 의한 공공편익 시설지구내 설치가능 시설 ◦ 국토의 계획 및 이용에 관한 법률 시행령 별표20 계획관리지역 안에서 건축할 수 있는 건축물 중 다음의 건축물 <ul style="list-style-type: none"> - 제1종 근린생활시설 - 자동차관련시설 중 주차장 - 관광휴게시설
			허용 용도	<ul style="list-style-type: none"> ◦ 관광진흥법 시행규칙 별표 19규정에 의한 공공편익 시설지구내 설치가능 시설 ◦ 국토의 계획 및 이용에 관한 법률 시행령 별표20 계획관리지역 안에서 건축할 수 있는 건축물 중 다음의 건축물 <ul style="list-style-type: none"> - 제1종 근린생활시설 - 제2종 근린생활시설 - 자동차관련시설 중 주차장 - 관광휴게시설
			변 경	<ul style="list-style-type: none"> ◦ 관광진흥법 시행규칙 별표 19규정에 의한 공공편익 시설지구내 설치가능 시설 ◦ 국토의 계획 및 이용에 관한 법률 시행령 별표20 계획관리지역 안에서 건축할 수 있는 건축물 중 다음의 건축물 <ul style="list-style-type: none"> - 제1종 근린생활시설 - 제2종 근린생활시설 - 자동차관련시설 중 주차장 - 관광휴게시설
			불허 용도	<ul style="list-style-type: none"> ◦ 허용용도 이외의 용도
		건폐율	◦ 60% 이하	
		용적률	◦ 150% 이하	
		높 이	◦ 3층 이하	
		배 치	◦ 도면참조	
		형 태	◦ 주변 경관과 조화를 이루는 형태 도입	
		색 채	주조색  강조색  보조색 	

2) 관광휴양시설용지




■ 펜션, 숙박시설

도면 번호	가구 번호	구 분	계 획 내 용	
①	B-1	용 도	기 정	<ul style="list-style-type: none"> ◦ 관광진흥법 시행규칙 별표 19규정에 의한 숙박시설 지구내 설치가능 시설 ◦ 국토의 계획 및 이용에 관한 법률 시행령 별표20 계획관리지역 안에서 건축할 수 있는 건축물 중 다음의 건축물 <ul style="list-style-type: none"> - 단독주택 - 숙박시설 - 제1종근린생활시설 - 관광휴게시설
				<ul style="list-style-type: none"> ◦ 관광진흥법 시행규칙 별표 19규정에 의한 숙박시설 지구내 설치가능 시설 ◦ 국토의 계획 및 이용에 관한 법률 시행령 별표20 계획관리지역 안에서 건축할 수 있는 건축물 중 다음의 건축물 <ul style="list-style-type: none"> - 단독주택 - 숙박시설 - 제1종근린생활시설 - 제2종근린생활시설 - 관광휴게시설
			변 경	<ul style="list-style-type: none"> ◦ 관광진흥법 시행규칙 별표 19규정에 의한 숙박시설 지구내 설치가능 시설 ◦ 국토의 계획 및 이용에 관한 법률 시행령 별표20 계획관리지역 안에서 건축할 수 있는 건축물 중 다음의 건축물 <ul style="list-style-type: none"> - 단독주택 - 숙박시설 - 제1종근린생활시설 - 제2종근린생활시설 - 관광휴게시설
				<ul style="list-style-type: none"> ◦ 관광진흥법 시행규칙 별표 19규정에 의한 숙박시설 지구내 설치가능 시설 ◦ 국토의 계획 및 이용에 관한 법률 시행령 별표20 계획관리지역 안에서 건축할 수 있는 건축물 중 다음의 건축물 <ul style="list-style-type: none"> - 단독주택 - 숙박시설 - 제1종근린생활시설 - 제2종근린생활시설 - 관광휴게시설
		용 도	불허 용도	<ul style="list-style-type: none"> ◦ 허용용도 이외의 용도
			건폐율	<ul style="list-style-type: none"> ◦ 60% 이하
			용적률	<ul style="list-style-type: none"> ◦ 150% 이하
			높 이	<ul style="list-style-type: none"> ◦ 3층 이하
			배 치	<ul style="list-style-type: none"> ◦ 도면참조
			형 태	<ul style="list-style-type: none"> ◦ 주변 경관과 조화를 이루는 형태 도입
		색 채	주조색	<div> <div></div> <div>N9.5</div> <div></div> <div>2.5Y8/2</div> <div></div> <div>N9</div> </div>
			강조색	<div> <div></div> <div>7.5YR4/8</div> <div></div> <div>5YR3/4</div> <div></div> <div>N4</div> </div>
			보조색	<div> <div></div> <div>2.5Y9/2</div> <div></div> <div>N9</div> </div>

■ 콘도 및 호텔

도면 번호	가구 번호	구 분	계 획 내 용	
①	B-2	용 도	기 정	<ul style="list-style-type: none"> ◦ 관광진흥법 시행규칙 별표 19규정에 의한 숙박시설 지구내 설치가능 시설 ◦ 국토의 계획 및 이용에 관한 법률 시행령 별표20 계획관리지역 안에서 건축할 수 있는 건축물 중 다음의 건축물 <ul style="list-style-type: none"> - 숙박시설 - 제1종근린생활시설 - 관광휴게시설
				<ul style="list-style-type: none"> ◦ 관광진흥법 시행규칙 별표 19규정에 의한 숙박시설 지구내 설치가능 시설 ◦ 국토의 계획 및 이용에 관한 법률 시행령 별표20 계획관리지역 안에서 건축할 수 있는 건축물 중 다음의 건축물 <ul style="list-style-type: none"> - 숙박시설 - 제1종근린생활시설 - 제2종근린생활시설 - 관광휴게시설
			변 경	<ul style="list-style-type: none"> ◦ 관광진흥법 시행규칙 별표 19규정에 의한 숙박시설 지구내 설치가능 시설 ◦ 국토의 계획 및 이용에 관한 법률 시행령 별표20 계획관리지역 안에서 건축할 수 있는 건축물 중 다음의 건축물 <ul style="list-style-type: none"> - 숙박시설 - 제1종근린생활시설 - 제2종근린생활시설 - 관광휴게시설
		용 도	허용 용도	<ul style="list-style-type: none"> ◦ 관광진흥법 시행규칙 별표 19규정에 의한 숙박시설 지구내 설치가능 시설 ◦ 국토의 계획 및 이용에 관한 법률 시행령 별표20 계획관리지역 안에서 건축할 수 있는 건축물 중 다음의 건축물 <ul style="list-style-type: none"> - 숙박시설 - 제1종근린생활시설 - 제2종근린생활시설 - 관광휴게시설
			불허 용도	<ul style="list-style-type: none"> ◦ 허용용도 이외의 용도
			건폐율	◦ 60% 이하
			용적률	◦ 150% 이하
			높 이	◦ 7층 이하
			배 치	◦ 도면참조
			형 태	◦ 주변 경관과 조화를 이루는 형태 도입
		색 채	주조색	
			강조색	
			보조색	

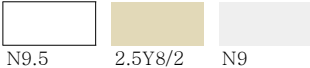

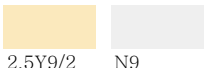
■ 판매시설, 매점

도면 번호	가구 번호	구 분	계 획 내 용	
①	B-3	용 도	기 정	<ul style="list-style-type: none"> ◦ 관광진흥법 시행규칙 별표 19규정에 의한 상가시설 지구내 설치가능 시설 ◦ 국토의 계획 및 이용에 관한 법률 시행령 별표20 계획관리지역 안에서 건축할 수 있는 건축물 중 다음의 건축물 <ul style="list-style-type: none"> - 제1종근린생활시설 - 관광휴게시설
			허용 용도	<ul style="list-style-type: none"> ◦ 관광진흥법 시행규칙 별표 19규정에 의한 상가시설 지구내 설치가능 시설 ◦ 국토의 계획 및 이용에 관한 법률 시행령 별표20 계획관리지역 안에서 건축할 수 있는 건축물 중 다음의 건축물 <ul style="list-style-type: none"> - 제1종근린생활시설 - 제2종근린생활시설 - 관광휴게시설
			변 경	<ul style="list-style-type: none"> ◦ 관광진흥법 시행규칙 별표 19규정에 의한 상가시설 지구내 설치가능 시설 ◦ 국토의 계획 및 이용에 관한 법률 시행령 별표20 계획관리지역 안에서 건축할 수 있는 건축물 중 다음의 건축물 <ul style="list-style-type: none"> - 제1종근린생활시설 - 제2종근린생활시설 - 관광휴게시설
			불허 용도	<ul style="list-style-type: none"> ◦ 허용용도 이외의 용도
		건폐율	◦ 60% 이하	
		용적률	◦ 150% 이하	
		높 이	◦ 3층 이하	
		배 치	◦ 도면참조	
		형 태	◦ 주변 경관과 조화를 이루는 형태 도입	
		색 채	주조색  강조색  보조색 	









■ 문화관광시설

도면 번호	가구 번호	구 분	계 획 내 용	
①	B-4	용 도	허용 용도	<ul style="list-style-type: none"> ◦ 관광진흥법 시행규칙 별표 19규정에 의한 운동.오락 및 휴양.문화시설지구내 설치가능 시설 ◦ 국토의 계획 및 이용에 관한 법률 시행령 별표20 계획관리지역 안에서 건축할 수 있는 건축물 중 다음의 건축물 <ul style="list-style-type: none"> - 제1종근린생활시설 - 관광휴게시설
			불허 용도	<ul style="list-style-type: none"> ◦ 허용용도 이외의 용도
		건폐율	◦ 60% 이하	
		용적률	◦ 150% 이하	
		높 이	기정	변경
			◦ 2층 이하	◦ 3층 이하
		배 치	◦ 도면참조	
		형 태	◦ 주변 경관과 조화를 이루는 형태 도입	
		색 채	<div> <div>주조색</div> <div> <div></div> <div>N9.5</div> </div> <div> <div></div> <div>2.5Y8/2</div> </div> <div> <div></div> <div>N9</div> </div> </div> <div> <div>강조색</div> <div> <div></div> <div>7.5YR4/8</div> </div> <div> <div></div> <div>5YR3/4</div> </div> <div> <div></div> <div>N4</div> </div> </div> <div> <div>보조색</div> <div> <div></div> <div>2.5Y9/2</div> </div> <div> <div></div> <div>N9</div> </div> </div>	




■ 체험관광시설

도면 번호	가구 번호	구 분	계 획 내 용		
①	B-5	용 도	기 정	허용 용도	<ul style="list-style-type: none"> ◦ 관광진흥법 시행규칙 별표 19규정에 의한 운동.오락 및 휴양.문화시설지구내 설치가능 시설 ◦ 국토의 계획 및 이용에 관한 법률 시행령 별표20 계획관리지역 안에서 건축할 수 있는 건축물 중 다음의 건축물 <ul style="list-style-type: none"> - 제1종근린생활시설 - 관광휴게시설
					<ul style="list-style-type: none"> ◦ 관광진흥법 시행규칙 별표 19규정에 의한 운동.오락 및 휴양.문화시설지구내 설치가능 시설 ◦ 국토의 계획 및 이용에 관한 법률 시행령 별표20 계획관리지역 안에서 건축할 수 있는 건축물 중 다음의 건축물 <ul style="list-style-type: none"> - 제1종근린생활시설 - 제2종근린생활시설 - 관광휴게시설
			불허 용도		<ul style="list-style-type: none"> ◦ 허용용도 이외의 용도
		건폐율			◦ 60% 이하
		용적률			◦ 150% 이하
		높 이			◦ 2층 이하
		배 치			◦ 도면참조
		형 태			◦ 주변 경관과 조화를 이루는 형태 도입
		색 채	주조색		
			강조색		
			보조색		

■ 휴양관광시설

도면 번호	가구 번호	구 분	계 획 내 용	
①	B-6	용 도	기 정	<ul style="list-style-type: none"> ◦ 관광진흥법 시행규칙 별표 19규정에 의한 운동.오락 및 휴양.문화시설지구내 설치가능 시설 ◦ 국토의 계획 및 이용에 관한 법률 시행령 별표20 계획관리지역 안에서 건축할 수 있는 건축물 중 다음의 건축물 <ul style="list-style-type: none"> - 제1종근린생활시설 - 관광휴게시설
			허용 용도	<ul style="list-style-type: none"> ◦ 관광진흥법 시행규칙 별표 19규정에 의한 운동.오락 및 휴양.문화시설지구내 설치가능 시설 ◦ 국토의 계획 및 이용에 관한 법률 시행령 별표20 계획관리지역 안에서 건축할 수 있는 건축물 중 다음의 건축물 <ul style="list-style-type: none"> - 제1종근린생활시설 - 제2종근린생활시설 - 관광휴게시설
			변 경	
			불허 용도	<ul style="list-style-type: none"> ◦ 허용용도 이외의 용도
		건폐율	◦ 60% 이하	
		용적률	◦ 150% 이하	
		높 이	◦ 3층 이하	
		배 치	◦ 도면참조	
		형 태	◦ 주변 경관과 조화를 이루는 형태 도입	
		색 채	<div>주조색</div> <div>    </div> <div>강조색</div> <div>    </div> <div>보조색</div> <div>   </div>	

■ 드라마세트장

도면 번호	가구 번호	구 분	계 획 내 용	
①	B-2	용 도	기 정	<ul style="list-style-type: none"> ◦ 관광진흥법 시행규칙 별표 19규정에 의한 운동.오락 및 휴양.문화시설지구내 설치가능 시설 ◦ 국토의 계획 및 이용에 관한 법률 시행령 별표20 계획관리지역 안에서 건축할 수 있는 건축물 중 다음의 건축물 <ul style="list-style-type: none"> - 제1종근린생활시설 - 관광휴게시설
				<ul style="list-style-type: none"> ◦ 관광진흥법 시행규칙 별표 19규정에 의한 운동.오락 및 휴양.문화시설지구내 설치가능 시설 ◦ 국토의 계획 및 이용에 관한 법률 시행령 별표20 계획관리지역 안에서 건축할 수 있는 건축물 중 다음의 건축물 <ul style="list-style-type: none"> - 제1종근린생활시설 - 제2종근린생활시설 - 관광휴게시설
			허용 용도	
		변 경	불허 용도	<ul style="list-style-type: none"> ◦ 허용용도 이외의 용도
			건폐율	<ul style="list-style-type: none"> ◦ 60% 이하
			용적률	<ul style="list-style-type: none"> ◦ 150% 이하
			높 이	<ul style="list-style-type: none"> ◦ 2층 이하
			배 치	<ul style="list-style-type: none"> ◦ 도면참조
			형 태	<ul style="list-style-type: none"> ◦ 주변 경관과 조화를 이루는 형태 도입
		색 채	주조색	
			강조색	
			보조색	

[별첨1] 편입토지조사

순번	소재지	지번	지목	지적 면적 (㎡)	편입 면적 (㎡)	소유자	
						주소	성명
합계				417,366.4	246,682		
1	대신리	산9-1	도로	1,686.0	377.8	-	건설교통부
2	대신리	산10	임야	2,083.0	2,083.0	완도군 완도읍 대신리 581	차현철
3	대신리	산32	임야	5,151.0	886.2	서울 동작구 상도동 7-48 이르누보빌라 201	윤보현
4	대신리	산33-2	임야	9,025.0	6,140.1	광주광역시 북구 동림용산로 12, 402동 1004호	김선수
5	대신리	산33-3	임야	2,172.0	2,172.0	전라남도 완도군 완도읍 청해진서로 994번길 56-17	대신리이천서씨 익통공파종중회
6	대신리	산33-4	임야	2,479.0	2,479.0	서울 동대문구 용두동 39-872	차희배
7	대신리	산33-5	임야	5,403.0	1,195.0	서울 동대문구 용두동 39-872	차희배
8	대신리	산33-7	임야	6,446.0	5,227.0	서울 동대문구 용두동 39-872	차희배
9	대신리	산33-21	임야	13,044.0	646.9	광주 서구 화정동 768-9	박재형
10	대신리	산33-24	임야	1,990.0	1,990.0	광주 서구 화정동 768-9	박재형
11	대신리	산33-26	임야	595.0	595.0	-	완도군
12	대신리	산33-42	도로	489.0	489.0	-	서치오
13	대신리	산33-44	임야	10,059.0	6,452.0	서울 관악구 신림동 685-2	김경자
14	대신리	산33-45	임야	10,104.0	26.7	서울 관악구 봉천동 910-14	김종미
15	대신리	산33-46	임야	214.0	86.9	완도군 완도읍 대신리 573	윤재웅
16	대신리	산33-57	임야	208.0	208.0	-	완도군
17	대신리	산34-2	도로	504.0	504.0	-	농림수산부
18	대신리	산34-5	임야	1,738.0	1,738.0	-	완도군
19	대신리	산34	임야	8,112.0	8,112.0	완도군 완도읍 대신리 643	대신리이천서씨 익통공파종중회
20	대신리	산35-1	임야	694.0	694.0	전라남도 완도군 완도읍 대신리 633	서춘삼
21	대신리	산35-2	도로	194.0	194.0	-	완도군
22	대신리	산35	임야	2,631.0	2,631.0	전라남도 완도군 완도읍 청해진서로 994번길 56-17	대신리이천서씨 익통공파종중회
23	대신리	산36-2	임야	77.0	77.0	완도군 완도읍 군내리 1247-13	김승남
24	대신리	산36	임야	20,849.0	20,649.0	완도군 완도읍 군내리 1247-13	김승남
25	대신리	산37	임야	8,033.0	8,033.0	서울 성동구 금호동 2가 53	장순진
26	대신리	산40-1	임야	703.0	703.0	광주광역시 서구 칠성로 137(광천동)	(주)대산씨앤디
27	대신리	산40-2	임야	22.0	22.0	-	완도군
28	대신리	산40-3	도로	431.0	431.0	-	완도군
29	대신리	산40-4	도로	69.0	69.0	-	완도군
30	대신리	산40	임야	2,544.0	2,544.0	완도군 완도읍 대신리 1030	김안순
31	대신리	산41-1	임야	397.0	397.0	-	서용안
32	대신리	산47-2	임야	6,374.0	5,433.0	서울 성동구 성수동 2가 7-15	한인섭 외 2명
33	대신리	산47-3	임야	1,099.0	110.0	전라남도 완도군 완도읍 청해진서로 994번길 56-17	대신리이천서씨 익통공파종중회
34	대신리	산47-22	임야	16,594.0	3,808.0	완도군 완도읍 대신리 639	대신리새마을회
35	대신리	산47-23	임야	24,589.0	215.0	서울 용산구 보광동 207-12	서남현
36	대신리	산47-27	임야	3,656.0	3,656.0	광주광역시 서구 칠성로 137(광천동)	(주)대산씨앤디

순번	소재지	지번	지목	지적 면적 (㎡)	편입 면적 (㎡)	소유자	
						주소	성명
37	대신리	산47-31	임야	130.0	130.0	완도군 완도읍 대신리 621	김종원
38	대신리	산47-32	유지	1,131.0	1,131.0	-	완도군
39	대신리	산47-33	유지	376.0	376.0	-	완도군
40	대신리	산47-35	임야	599.0	599.0	전라남도 완도군 완도읍 청해진서로 1155번길 7-7	최상식
41	대신리	산47-36	도로	4,303.0	4,090.0	-	전라남도
42	대신리	산47-37	도로	520.0	178.1	-	완도군
43	대신리	산47-46	임야	1,376.0	1,376.0	광주광역시 북구 동림용산로 12, 402동 1004호	김선수
44	대신리	산47-47	임야	5,409.0	5,409.0	서울특별시 광진구 능동로 18, 비동 1503호	오종택
45	대신리	산47-48	임야	1,833.0	1,833.0	광주광역시 서구 칠성로 137(광천동)	(주)대산씨앤디
46	대신리	산47-49	도로	1,192.0	1,192.0	-	완도군
47	대신리	산47-50	임야	989.0	989.0	광주광역시 서구 칠성로 137(광천동)	(주)대산씨앤디
48	대신리	산47-65	임야	4,902.0	3,051.0	인천 남동구 구월동 24 주공아파트 247동 403호	정대봉
49	대신리	산47-66	임야	5,872.0	2,003.0	서울 노원구 상계동 111-423	채수용
50	대신리	산47-67	임야	6,660.0	1,089.0	서울 노원구 상계동 5-15	조영섭
51	대신리	산47-68	도로	2,001.0	1,881.0	-	전라남도
52	대신리	산47-69	도로	1,932.0	1,932.0	-	전라남도
53	대신리	산47-85	임야	75.0	26.0	-	국토해양부
54	대신리	산47-89	도로	2,129.0	230.0	-	전라남도
55	대신리	산47-92	도로	3,423.0	502.0	-	전라남도
56	대신리	산47-93	임야	68.0	68.0	-	국토해양부
57	대신리	산47-97	임야	23.0	23.0	-	완도군
58	대신리	998-1	전	544.0	544.0	완도군 완도읍 대신리 1023	김수희
59	대신리	998-2	답	152.0	152.0		국토해양부
60	대신리	998-3	전	2,185.0	659.0		국토해양부
61	대신리	998-4	전	29.0	29.0		국토해양부
62	대신리	998-5	전	549.0	549.0	전남 완도군 완도읍 대신리 1023	이상애
63	대신리	998-6	도로	116.0	27.0		전라남도
64	대신리	998-8	전	106.0	72.0		국토해양부
65	대신리	998-9	전	419.0	419.0	전라남도 완도군 완도읍 대신리 1030	김명호
66	대신리	998-10	전	59.0	59.0		국토해양부
67	대신리	998-11	전	920.0	195.0		국토해양부
68	대신리	998-12	답	317.0	105.3		국토해양부
69	대신리	998-13	전	262.0	98.0		국토해양부
70	대신리	998-14	전	3.0	3.0		국토해양부
71	대신리	998-16	전	110.0	110.0		국토해양부
72	대신리	998-17	전	46.0	46.0		국토해양부
73	대신리	998-18	전	74.0	74.0		국토해양부
74	대신리	999	대	126.0	126.0	전남 완도군 완도읍 대신리 1023	이상애
75	대신리	1000-1	답	9.0	9.0		국토해양부
76	대신리	1000-2	답	326.0	326.0		국토해양부
77	대신리	1000	답	538.0	538.0	전라남도 완도군 완도읍 대신리 1030	김명호

순번	소재지	지번	지목	지적 면적 (㎡)	편입 면적 (㎡)	소유자	
						주소	성명
78	대신리	1001-1	전	121.0	121.0	전라남도 완도군 완도읍 대신리 1030	이광숙
79	대신리	1001-2	전	493.0	23.0		국토해양부
80	대신리	1001-3	전	165.0	101.0		국토해양부
81	대신리	1001	전	457.0	457.0		국토해양부
82	대신리	1004-2	전	103.0	103.0	완도군 완도읍 대신리 1030	김승일
83	대신리	1004-4	전	91.0	54.0		국토해양부
84	대신리	1004-5	전	242.0	242.0		국토해양부
85	대신리	1005	대	208.0	208.0	전라남도 완도군 완도읍 청해진서로1155번길 7-7	최상식
86	대신리	1006	대	198.0	198.0	완도군 완도읍 대신리 1006	박계수
87	대신리	1007-1	전	338.0	338.0	완도군 완도읍 대신리 1006	박계수
88	대신리	1007-2	도로	526.0	1.0		완도군
89	대신리	1007-4	도로	202.0	5.0		완도군
90	대신리	1007-7	도로	763.0	302.0	완도군 완도읍 대신리 1006	박계수
91	대신리	1008	답	390.0	390.0	전라남도 완도군 완도읍 청해진서로1155번길 7-7	최상식
92	대신리	1009	전	1,120.0	1,120.0	광주광역시 광산구 운남동 387-22 삼성아파트 111-1203	이병옥
93	대신리	1009-10	전	404.0	404.0	전라남도 완도군 완도읍 대신리 1009-10	김안순
94	대신리	1009-11	전	961.0	961.0	인천 남구 주안동 32-45	이승옥
95	대신리	1009-12	전	659.0	659.0	광주광역시 서구 칠성로 137(광천동)	(주)대산씨엔디
96	대신리	1009-13	전	728.0	728.0	광주광역시 서구 칠성로 137(광천동)	(주)대산씨엔디
97	대신리	1009	대	522.0	522.0	완도군 완도읍 대신리 1030	김봉희
98	대신리	1010	대	334.0	334.0	인천광역시 남구 인주대로306번길 19-7, 502호	이종예
99	대신리	1011-1	답	380.0	380.0	부산광역시 서구 구덕로334번길 25,201호	김제윤
100	대신리	1011-2	대	258.0	258.0	완도군 완도읍 대신리 1030	김수희
101	대신리	1011-3	대	136.0	136.0	전남 완도군 완도읍 대신리 1023	이상애
102	대신리	1011-4	답	88.0	88.0	전라남도 완도군 완도읍 해변공원로125번길 18-27	정근용
103	대신리	1011-5	대	106.0	106.0	완도군 완도읍 대신리 1030	김수희
104	대신리	1011-6	전	172.0	172.0	전남 완도군 완도읍 대신리 1023	이상애
105	대신리	1011-7	전	889.0	889.0	전라남도 완도군 완도읍 청해진서로1155번길 12	김안순
106	대신리	1011-8	답	281.0	281.0	전라남도 완도군 대신리 1010	강방례
107	대신리	1011-9	대	215.0	215.0	전남 완도군 완도읍 대신리 1023	이상애
108	대신리	1011-10	전	99.0	99.0	완도군 완도읍 대신리 1030	김수희
109	대신리	1011-11	전	80.0	80.0	전라남도 완도군 완도읍 청해진서로1155번길 12	김안순
110	대신리	1011-12	답	91.0	91.0	전라남도 완도군 완도읍 청해진서로115번길 7-7	김영진
111	대신리	1012	답	456.0	456.0	완도군 완도읍 대신리 1030	김근희
112	대신리	1013	답	294.0	294.0	완도군 완도읍 대신리 1030	김남주
113	대신리	1014	대	288.0	288.0	전라남도 완도군 완도읍 청해진서로1155번길 9-1	강방례
114	대신리	1015-1	전	1,279.0	1,279.0	부산광역시 서구 구덕로334번길 25,201호	김제윤
115	대신리	1015-2	전	436.0	436.0	전남 완도군 완도읍 대신리 1010	강방례
116	대신리	1015-3	전	182.0	182.0	전남 완도군 완도읍 대신리 1010	강방례
117	대신리	1015-4	전	1,121.0	1,121.0	전라남도 완도군 완도읍 청해진서로1155번길 9-1	강방례

순번	소재지	지번	지목	지적 면적 (㎡)	편입 면적 (㎡)	소유자	
						주소	성명
118	대신리	1015-5	전	165.0	165.0	부산광역시 서구 구덕로334번길 25,201호	김제윤
119	대신리	1015-6	전	2,773.0	2,773.0	부산광역시 서구 구덕로334번길 25,201호	김제윤
120	대신리	1016-1	답	117.0	117.0	전라남도 완도군 완도읍 청해진서로1155번길 7-7	김영진
121	대신리	1016	답	657.0	657.0	전라남도 완도군 완도읍 해변공원로125번길 18-27	정근용
122	대신리	1017-1	대	235.0	235.0	광주광역시 광산구 운남동 387-22 삼성아파트 111-1203	이병옥
123	대신리	1017-2	전	483.0	483.0	광주광역시 광산구 운남동 387-22 삼성아파트 111-1203	이병옥
124	대신리	1018-1	전	36.0	36.0	전남 완도군 완도읍 대신리 1023	차미자
125	대신리	1018	전	837.0	837.0	전남 완도군 완도읍 대신리 1023	이상애
126	대신리	1019	답	407.0	407.0	광주광역시 북구 동림용산로 12, 402동 1004호	김선수
127	대신리	1020-1	답	105.0	105.0		완도군
128	대신리	1020	답	1,697.0	1,697.0	광주광역시 광산구 운남동 387-22 삼성아파트 111-1203	이병옥
129	대신리	1021	대	185.0	185.0	-	김춘재
130	대신리	1022-1	전	1,503.0	1,503.0	전남 완도군 완도읍 대신리 1023	이상애
131	대신리	1022-3	전	660.0	660.0	서울특별시 송파구 방이동 89 기자촌 아파트 306-406	오종택
132	대신리	1022-4	전	188.0	56.0		국토해양부
133	대신리	1022-5	전	607.0	607.0	완도군 완도읍 대신리 1023	김수석
134	대신리	1022-6	대	245.0	245.0	완도군 완도읍 대신리 1023	김수석
135	대신리	1022-7	잡종지	317.0	317.0		완도군
136	대신리	1022-8	대	106.0	106.0		완도군
137	대신리	1022-9	잡종지	359.0	359.0	서울특별시 송파구 방이동 89 기자촌 아파트 306-406	오종택
138	대신리	1022-10	전	484.0	484.0	완도군 완도읍 군내리 363-97	신광남
139	대신리	1022-11	전	99.0	99.0	서울특별시 광진구 능동로 18, 비동	오종택
140	대신리	1022-12	전	1,101.0	1,101.0	서울특별시 광진구 능동로 18, 비동	오종택
141	대신리	1022-13	대	150.0	150.0	광주광역시 북구 동림용산로 12, 402동 1004호	김선수
142	대신리	1022-14	전	3,959.0	3,959.0	광주광역시 북구 동림용산로 12, 402동 1004호	김선수
143	대신리	1022-15	잡종지	490.0	490.0	서울특별시 광진구 능동로 18, 비동	오종택
144	대신리	1022-17	잡종지	1,921.0	1,921.0	서울특별시 광진구 능동로 18, 비동	오종택
145	대신리	1022-18	잡종지	3,592.0	3,592.0	서울특별시 광진구 능동로 18, 비동	오종택
146	대신리	1022-19	도로	393.0	3.0		완도군
147	대신리	1022-25	전	1,329.0	1,329.0	서울특별시 광진구 능동로 18, 비동	오종택
148	대신리	1022-26	전	387.0	387.0	서울특별시 광진구 능동로 18, 비동	오종택
149	대신리	1022-27	전	562.0	562.0	서울특별시 광진구 능동로 18, 비동	오종택
150	대신리	1022-29	잡종지	182.0	182.0	서울특별시 광진구 능동로 18, 비동	오종택
151	대신리	1022-30	전	1,736.0	1,736.0	서울특별시 광진구 능동로 18, 비동	오종택
152	대신리	1022-32	전	208.0	208.0	서울특별시 광진구 능동로 18, 비동	오종택
153	대신리	1022-33	잡종지	56.0	56.0	서울특별시 광진구 능동로 18, 비동	오종택
154	대신리	1022-35	잡종지	550.0	550.0	서울특별시 광진구 능동로 18, 비동	오종택
155	대신리	1022-36	도로	221.0	53.0		완도군
156	대신리	1022-37	도로	30.0	30.0		전라남도

순번	소재지	지번	지목	지적 면적 (㎡)	편입 면적 (㎡)	소유자	
						주소	성명
157	대신리	1022-38	도로	257.0	205.0		전라남도
158	대신리	1022-39	도로	145.0	145.0		전라남도
159	대신리	1022-41	잡종지	334.0	334.0	서울특별시 광진구 능동로 18, 비동	오종택
160	대신리	1022-42	잡종지	229.0	229.0	서울특별시 광진구 능동로 18, 비동	오종택
161	대신리	1022-43	대	588.0	588.0	완도군 완도읍 대신리 1023	김덕식
162	대신리	1022-44	전	48.0	48.0	전남 완도군 완도읍 대신리 1023	차미자
163	대신리	1022-45	도로	34.0	34.0	-	완도군
164	대신리	1022-48	잡종지	2.0	2.0	서울특별시 광진구 능동로 18, 비동 1503호	오종택
165	대신리	1022-49	잡종지	336.0	336.0	서울특별시 광진구 능동로 18, 비동 1503호	오종택
166	대신리	1022-50	전	2,314.0	2,314.0	서울특별시 광진구 능동로 18, 비동 1503호	오종택
167	대신리	1022-51	잡종지	546.0	546.0	서울특별시 광진구 능동로 18, 비동 1503호	오종택
168	대신리	1022-52	잡종지	3.0	3.0	서울특별시 광진구 능동로 18, 비동 1503호	오종택
169	대신리	1022-54	잡종지	1,540.0	1,540.0	서울특별시 광진구 능동로 18, 비동 1503호	오종택
170	대신리	1022-55	전	342.0	342.0	광주광역시 서구 칠성로 137(광천동)	㈜대산씨앤디
171	대신리	1022-56	잡종지	162.0	162.0	서울특별시 송파구 방이동 89 기자촌 아파트 306-406	오종택
172	대신리	1022-57	잡종지	79.0	79.0	서울특별시 송파구 방이동 89 기자촌 아파트 306-406	오종택
173	대신리	1022-61	전	41.0	41.0	서울특별시 송파구 방이동 89 기자촌 아파트 306-406	오종택
174	대신리	1022-62	대	1,712.0	1,712.0	서울특별시 송파구 방이동 89 기자촌 아파트 306-406	오종택
175	대신리	1022-63	전	132.0	132.0	서울특별시 광진구 능동로 18, 비동 1503호	오종택
176	대신리	1022-64	전	546.0	546.0	서울특별시 광진구 능동로 18, 비동 1503호	오종택
177	대신리	1022-65	전	906.0	906.0	서울특별시 광진구 능동로 18, 비동 1503호	오종택
178	대신리	1022-66	전	7.0	7.0	서울특별시 광진구 능동로 18, 비동 1503호	오종택
179	대신리	1022-67	전	204.0	204.0	서울특별시 광진구 능동로 18, 비동 1503호	오종택
180	대신리	1022-68	전	158.0	158.0	서울특별시 광진구 능동로 18, 비동 1503호	오종택
181	대신리	1022-69	전	127.0	127.0	서울특별시 광진구 능동로 18, 비동 1503호	오종택
182	대신리	1022-70	전	531.0	531.0	서울특별시 광진구 능동로 18, 비동 1503호	오종택
183	대신리	1022-71	전	1,687.0	1,687.0	서울특별시 광진구 능동로 18, 비동 1503호	오종택
184	대신리	1022-72	전	866.0	866.0	서울특별시 광진구 능동로 18, 비동 1503호	오종택
185	대신리	1022-73	대	115.0	115.0	-	완도군
186	대신리	1022-74	대	32.0	32.0	-	완도군
187	대신리	1022-75	전	517.0	517.0	-	완도군
188	대신리	1022-76	잡종지	38.0	38.0	-	완도군
189	대신리	1022-77	전	291.0	291.0	-	완도군
190	대신리	1022-78	도로	177.0	177.0	-	완도군
191	대신리	1022-79	전	73.0	73.0	서울특별시 광진구 능동로 18, 비동 1503호	오종택
192	대신리	1022-80	전	60.0	60.0	서울특별시 광진구 능동로 18, 비동 1503호	오종택
193	대신리	1023	전	175.0	175.0	-	완도군
194	대신리	1024-1	전	134.0	134.0	-	완도군
195	대신리	1024	전	352.0	352.0	전남 완도군 완도읍 대신리 1030	김안순

순번	소재지	지번	지목	지적 면적 (㎡)	편입 면적 (㎡)	소유자	
						주소	성명
196	대신리	1025-1	전	54.0	54.0	-	완도군
197	대신리	1025	도로	115.0	115.0	-	완도군
198	대신리	1026-1	답	104.0	104.0	-	완도군
199	대신리	1026	답	240.0	240.0	-	완도군
200	대신리	1027-1	답	122.0	122.0	-	완도군
201	대신리	1027	답	638.0	638.0	전남 완도군 완도읍 대신리 1023	이상애
202	대신리	1028-1	답	293.0	293.0	-	완도군
203	대신리	1028	답	771.0	771.0	광주광역시 광산구 운남동 387-22 삼성아파트 111-1203	이병옥
204	대신리	1029	전	608.0	608.0	-	완도군
205	대신리	1030-1	도로	998.0	998.0	-	완도군
206	대신리	1030-2	전	562.0	562.0	완도군 완도읍 대신리 1030	김종희
207	대신리	1030-3	대	94.0	94.0	-	완도군
208	대신리	1030-4	대	155.0	155.0	-	완도군
209	대신리	1030	대	214.0	214.0	-	완도군
210	대신리	1031-1	전	184.0	184.0	-	완도군
211	대신리	1031-2	도로	641.0	641.0	-	완도군
212	대신리	1031-3	유지	4,383.0	4,383.0	-	완도군
213	대신리	1031-4	전	2,833.0	2,833.0	전라남도 완도군 완도읍 청해진서로 1155번길 12	김안순
214	대신리	1031-5	전	107.0	107.0	-	완도군
215	대신리	1031-6	전	24.0	24.0	-	완도군
216	대신리	1031-7	전	15.0	15.0	-	완도군
217	대신리	1032	유지	274.0	274.0	-	완도군
218	대신리	1033-1	전	62.0	62.0	완도군 완도읍 대신리 1030	김공순
219	대신리	1033	전	341.0	341.0	완도군 완도읍 대신리 1030	김공순
220	대신리	1034-1	유지	59.0	59.0	-	완도군
221	대신리	1034	유지	1,055.0	1,055.0	-	완도군
222	대신리	1035-1	유지	60.0	60.0	-	완도군
223	대신리	1035	유지	1,034.0	1,034.0	-	완도군
224	대신리	1036-1	유지	710.0	710.0	완도군 완도읍 신학리 322	박양신
225	대신리	1036-3	유지	12.0	12.0	-	완도군
226	대신리	1037-1	유지	446.0	446.0	-	완도군
227	대신리	1037-2	유지	30.0	30.0	-	완도군
228	대신리	1038-4	유지	192.0	192.0	-	완도군
229	대신리	1039-1	유지	245.0	245.0	-	완도군
230	대신리	1039-2	유지	68.0	68.0	-	완도군
231	대신리	1046-1	도로	727.0	418.0	-	완도군
232	대신리	1046-2	전	1,656.0	1,656.0	완도군 완도읍 망석리 956	이철석
233	대신리	1046-3	도로	258.0	44.0	-	농림수산부
234	대신리	1046-5	전	992.0	992.0	완도군 완도읍 대신리 538	이동만
235	대신리	1046-8	전	1,656.0	1,656.0	완도군 완도읍 망석리 956	이철석
236	대신리	1051-169	도로	119.0	27.0	-	농림수산부

순번	소재지	지번	지목	지적 면적 (㎡)	편입 면적 (㎡)	소유자	
						주소	성명
237	대신리	1051-170	도로	378.0	34.0	-	농림수산부
238	대신리	1089-1	대	2,688.0	2,688.0	광주광역시 서구 칠성로 137(광천동)	(주)대산씨앤디
239	대신리	1089-3	대	1,488.0	1,488.0	광주광역시 서구 칠성로 137(광천동)	(주)대산씨앤디
240	대신리	1089-4	잡종지	382.0	382.0	광주광역시 서구 칠성로 137(광천동)	(주)대산씨앤디
241	대신리	1089-7	대	104.0	104.0	광주광역시 서구 칠성로 137(광천동)	(주)대산씨앤디
242	대신리	1089-8	잡종지	250.0	250.0	광주광역시 서구 칠성로 137(광천동)	(주)대산씨앤디
243	대신리	1089-9	잡종지	2,110.0	2,110.0	-	기획재정부
244	대신리	1089-10	제방	544.0	544.0	-	국토해양부
245	대신리	1089-11	잡종지	506.0	506.0	광주광역시 서구 칠성로 137(광천동)	(주)대산씨앤디
246	대신리	1089-12	잡종지	2,043.0	2,043.0	광주광역시 서구 칠성로 137(광천동)	(주)대산씨앤디
247	대신리	1089-13	잡종지	3,315.0	3,315.0	광주광역시 서구 칠성로 137(광천동)	(주)대산씨앤디
248	대신리	1089-14	잡종지	106.0	106.0	광주광역시 서구 칠성로 137(광천동)	(주)대산씨앤디
249	대신리	1089-15	잡종지	1,477.0	1,477.0	광주광역시 서구 칠성로 137(광천동)	(주)대산씨앤디
250	대신리	1089-16	잡종지	265.0	265.0	광주광역시 서구 칠성로 137(광천동)	(주)대산씨앤디
251	대신리	1089-17	잡종지	66.0	66.0	전라남도 완도군 완도읍 군내11번길 4	신광남
252	대신리	1122-2	구거	346.0	41.0	-	건설부
253	대신리	1122	구거	3,181.0	2,475.0	-	건설부
254	대신리	1125	도로	2,086.0	2,202.0	-	건설부
255	대신리	1126	도로	225.0	225.0	-	건설부
256	대신리	1128-1	답	2,731.1	2,731.1	완도군 완도읍 대신리 1030	김수희
257	대신리	1128-2	답	1,927.6	1,927.6	광주광역시 광산구 운남동 387-22 삼성아파트 111-1203	이병옥
258	대신리	1128-3	답	1,693.3	1,693.3	완도군 완도읍 대신리 534	서낙현
259	대신리	1128-4	답	1,161.5	1,161.5	전라남도 완도군 완도읍 대신리 1030	김봉희
260	대신리	1128-5	답	1,454.5	1,454.5	전라남도 완도군 완도읍 대신리 1030	김봉희
261	대신리	1128-6	답	855.3	855.3	전라남도 완도군 완도읍 청해진서로 1013번길 25	김은순
262	대신리	1128-7	답	1,719.1	1,719.1	완도군 완도읍 대신리 642	최수동
263	대신리	1128-8	답	1,502.9	1,502.9	전라남도 완도군 완도읍 청해진남로 24번길 5-2	박승환
264	대신리	1128-9	답	1,273.6	1,273.6	전라남도 완도군 완도읍 청해진서로 993번길 12-5	김정례
265	대신리	1128-10	답	1,655.3	1,655.3	완도군 완도읍 대신리 640	윤정양
266	대신리	1128-11	답	54.3	54.3	-	완도군
267	대신리	1128-12	답	131.7	131.7	-	완도군
268	대신리	1128-13	답	519.4	519.4	-	완도군
269	대신리	1128-14	답	266.1	266.1	-	완도군
270	대신리	1128-15	답	26.9	26.9	-	완도군
271	대신리	1140	구거	3,203.1	3,203.1	-	완도군
272	대신리	1141	도로	288.7	288.7	-	완도군
273	대신리	1284-3	임야	68,841.0	1,474.6	-	산림청
274	대신리	1284-4	제방	211.0	211.0	-	국토해양부

고시내용

페이지 : 1/1

게재(요청)일자	2017-03-21	담당부서	안전건설과	김동완
고시공고구분	고시	고시공고번호	완도군 고시 제2017-33호	
신문공고 게재 언론기관				
제목	사도 개설 허가 고시			
내용	사도법 제4조제4항의 규정에 의하여 사도 개설 허가에 따른 그 내용을 붙임과 같이 고시합니다.			

완도 제2017-01호

사도 개설 허가서

주 소 : 완도군 완도읍 장보고대로42번길
성 명 : 선** 외 2인

구 간	연장 (m)	폭(m)	공사착공 예정 연월일	공사준공 예정 연월일	비고
완도군 완도읍 가용리 345-1, 346, 346-1, 346-2	159.4	6.0	2017. 3.	2018. 12. 31	

사도법 제4조의 규정에 의하여 위와 같이 사도 개설을 허가합니다.

2017. 3. 20

완 도 군 수

고시내용

페이지 : 1/1

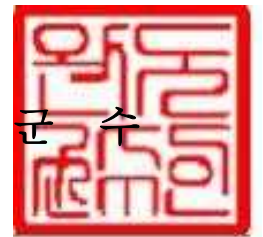
게재(요청)일자	2017-03-27	담당부서	환경산림과 김동현
고시공고구분	고시	고시공고번호	완도군 고시 제2017-34호
신문공고 게재 언론기관			
제목	보전산지 지정해제 고시		
내용	<p>「산지관리법」 제6조 및 같은 법 시행령 제5조에 따라 보전산지를 지정해제하고,</p> <p>「토지이용규제 기본법」 제8조 및 같은 법 시행령 제7조에 따라 지형도면 등을 고시합니다.</p>		

보전산지 해제 고시문

「산지관리법」 제6조 및 같은 법 시행령 제5조에 따라 보전산지를 지정해제하고,
「토지이용규제 기본법」 제8조 및 같은 법 시행령 제7조에 따라 지형도면 등을 고시
합니다.

2017년 3월 27일

완 도 군 수



보전산지 지정해제 및 지형도면 고시

1. 관계도면 : 생략 (열람 장소에 있는 도면과 토지조서와 같으며, 지형도면은
본 도면으로 같음)

도면의 명칭	도면의 번호	행정구역의 명칭	구역의 표시
소안034	NI52-5-31-034	전라남도 완도군 보길면 예송리 22-10필	준보전산지
신지062	NI52-5-24-062	전라남도 완도군 신지면 송곡리 534필	준보전산지

※ 토지이용규제기본법 제8조에 의한 지형도면 등은 토지이용규제정보시스템
(<http://luris.mltm.go.kr>)에서 열람이 가능함

2. 열람장소

전라남도 완도군청 환경산림과(☎061-550-5522)에 보전산지 해제 표시 관계
도·서를 비치하고 있습니다.

부 칙

- ① 이 고시는 고시한 날로부터 시행한다.
- ② 보전산지 해제 도면과 토지조서가 상이할 경우 도면을 기준으로 한다.



산 지 구 분 도

(보전산지 해제 [공익용 ▶ 준보전])

(도엽번호 NI52-5-31-034)



범 례

	공익용산지		지적선
	임업용산지		행정경계
	준보전산지		대상지역



완도군
WANDO COUNTY

고시내용

페이지 : 1/1

게재(요청)일자	2017-03-28	담당부서	해양수산정책과 김태엽
고시공고구분	고시	고시공고번호	완도군 고시 제2017-35호
신문공고 게재 언론기관			
제목	공유수면 점용사용 변경허가 사항 고시		
내용	「공유수면관리및매립에관한법률」 제8조제4항 규정에 의거 다음과 같이 공유수면 점용·사용을 변경허가 하였기에 동법 제8조제6항의 규정에 의거 고시 합니다.		

공유수면 점용·사용 변경허가고시(안)

「공유수면 관리 및 매립에 관한 법률」 제8조제4항 규정에 의거 다음과 같이 공유수면 점용·사용을 변경허가 하였기 동법 제8조제6항의 규정에 의거 고시 합니다.

2017년 3월 28일

완 도 군 수

○공유수면점용·사용 변경 허가내역○

공 유 수 면 점 용 · 사 용 허 가 사 항							변 경 사 항 (면적 및 기간)		
허가 번호	위 치	목 적	면적 [㎡]	허 가 기 간	피 허 가 자		허 가 번 호	당 초	변 경
					주 소	성 명			
2007 - 21	약산면 우두리 산307-3 지선	육상종묘생산 (인 수 관)	31.6	2017. 4. 10. 2022. 4. 9.	완도군 약산면	장 * 용	2017 - 27	2012. 4. 10. 2017. 4. 9.	2017. 4. 10. 2022. 4. 9.

고시내용

페이지 : 1/1

게재(요청)일자	2017-03-28	담당부서	해양수산정책과 김태엽
고시공고구분	고시	고시공고번호	완도군 고시 제2017-36호
신문공고 게재 언론기관			
제목	공유수면 점용 사용 실시계획 승인 고시		
내용	「공유수면 관리 및 매립에 관한 법률」 제17조 제1항 전단 및 제2항 전단, 같은법 시행규칙 제15조 제4항에 따라 다음과 같이 공유수면 점용 사용 실시계획을 승인(신고 수리)하였기에 같은법 5항의 규정에 의거 고시합니다.		

공유수면 점용·사용 실시계획 승인 고시(안)

「공유수면 관리 및 매립에 관한 법률」 제17조 제1항 전단 및 제2항 전단, 같은법 시행규칙 제15조 제4항에 따라 실시계획을 승인(신고 수리) 하였기에 같은법 제17조 제5항의 규정에 의거 고시 합니다.

2017년 3월 28일

완 도 군 수

○공유수면 점용·사용 실시계획 승인내역○

승 인 (신고) 번 호	위 치	목 적	면적 (㎡)	공사기간 (착수 및 준공예정일)	피승인(시행)자		승인일
					주 소	성 명	
2017 - 15	군외면 황진리 844-3 지선	호안도로 연장	739.0	2017. 03. 28. 2017. 06. 27.	완도군 완도읍	완* 군*	2017. 03. 28.
2017 - 16	군외면 황진리 35-5 지선	호안도로 연장	494.0	2017. 03. 28. 2017. 06. 27.	완도군 완도읍	완* 군*	2017. 03. 28.

고시내용

페이지 : 1/1

게재(요청)일자	2017-03-29	담당부서	해양수산정책과 김태엽
고시공고구분	고시	고시공고번호	완도군 고시 제2017-37호
신문공고 게재 언론기관			
제목	공유수면 점용사용 변경허가 사항 고시		
내용	「공유수면관리및매립에관한법률」 제8조제4항 규정에 의거 다음과 같이 공유수면 점용·사용을 변경허가 하였기에 동법 제8조제6항의 규정에 의거 고시 합니다.		

공유수면 점용·사용 변경허가고시(안)

「공유수면 관리 및 매립에 관한 법률」 제8조제4항 규정에 의거 다음과 같이 공유수면 점용·사용을 변경허가 하였기 동법 제8조제6항의 규정에 의거 고시 합니다.

2017년 3월 29일

완 도 군 수

○공유수면점용·사용 변경 허가내역○

공 유 수 면 점 용 · 사 용 허 가 사 항							변 경 사 항 (면적 및 기간)		
허가 번호	위 치	목 적	면적 [㎡]	허 가 기 간	피 허 가 자		허 가 번 호	당 초	변 경
					주 소	성 명			
2012 - 18	고금면 세동리 1-5 지선	육상해수양식 (인 수 관)	225.1	2017. 3. 14. 2022. 3. 13.	완도군 고금면	이 * 현	2017 - 28	2012. 3. 14. 2017. 3. 13.	2017. 3. 14. 2022. 3. 13.
2007 - 24	보길면 중통리 970-1 지선	육상해수양식 (인 수 관)	56.0	2017. 4. 20. 2022. 4. 19.	완도군 보길면	김 * 준	2017 - 29	2012. 4. 20. 2017. 4. 19.	2017. 4. 20. 2022. 4. 19.

고시내용

페이지 : 1/1

게재(요청)일자	2017-03-29	담당부서	해양수산정책과 김태엽
고시공고구분	고시	고시공고번호	완도군 고시 제2017-38호
신문공고 게재 언론기관			
제목	공유수면 점용사용 허가사항 고시		
내용	「공유수면관리및매립에관한법률」 제8조제1항 규정에 의거 다음과 같이 공유수면 점용·사용을 허가 하였기에 동법 제8조 제6항의 규정에 의거 고시 합니다.		

공유수면 점용·사용 허가사항 고시(안)

「공유수면 관리 및 매립에 관한 법률」 제8조제1항 규정에 의거 다음과 같이 공유수면 점용·사용을 허가 하였기에 동법 제8조 제6항의 규정에 의거 고시 합니다.

2017년 3월 29일

완 도 군 수

☐ 공유수면 점용·사용 허가내역

허 가 번 호	위 치	목 적	면 적 (㎡)	허가기간	피 허 가 (승 인)자		허 가 일
					주 소	성 명	
2017-21	생일면 유서리 773-4 지선	방파제 연장 공사	70.0	2017. 3. 29. 2047. 3. 28.	완도군 완도읍	완* 군*	2017. 3. 29.
2017-22	생일면 봉선리 산302-1 지선	호안도로 정비공사	175.0	2017. 3. 29. 2047. 3. 28.	완도군 완도읍	완* 군*	2017. 3. 29.
2017-23	약산면 우두리 1067-10 지선	육상해수양식어업 (인 수 관)	928.31	2017. 3. 29. 2022. 3. 28.	완도군 약산면	이 * 갑	2017. 3. 29.
2017-24	신지면 신리 산10-6 지선	해안침식방지시설	1,571.0	2017. 3. 29. 2047. 3. 28.	전남 무안군 삼향읍	잔* 남* 지사	2017. 3. 29.

공고내용

페이지 : 1/1

게재(요청)일자	2017-03-02	담당부서	경제산업과	문병민
고시공고구분	공고(일반공고)	고시공고번호	완도군 공고 제2017-102호	
신문공고 게재 언론기관				
제목	2017년 완도군 교통안전시행계획 공고			
내용	<p>완도군 공고 제 2017 ? 호</p> <p>2017년 완도군 교통안전시행계획 공고</p> <p>? 교통안전법 ? 제18조 제1항의 규정에 따라 완도군 교통안전시행계획을 수립하고 같은 법 제18조 제2항의 규정에 따라 다음과 같이 공고합니다.</p> <p>2017년 3월 2일</p> <p style="text-align: center;">완 도 군 수</p> <p>1. 공 고 명 : 2017년 완도군 교통안전시행계획</p> <p>2. 공고기간 : 2017. 3. 2. ~ 2017. 3. 16.(15일간)</p> <p>3. 공고장소 : 게시판 및 홈페이지</p> <p>4. 공고내용</p> <p>가. 개요</p> <p>1) 계획기간 : 2017년도</p> <p>2) 대 상 : 완도군 관내</p> <p>3) 내 용 : 완도군 교통안전시책 추진실적 및 시행계획</p> <p>나. 주요내용</p> <p>1) 완도군의 교통여건</p> <p>2) 2016년도 교통사고현황</p> <p>3) 2016년도 추진성과 및 추진실적</p> <p>4) 2017년도 교통안전시행계획</p> <p>5. 문 의 처 : 완도군청 경제산업과(☎055-550-5581)</p>			

2017년 완도군 교통안전시행계획 공고

「교통안전법」 제18조 제1항의 규정에 따라 완도군 교통안전
시행계획을 수립하고 같은 법 제18조 제2항의 규정에 따라
다음과 같이 공고합니다.

2017년 3월 2일

완 도 군 수

1. 공 고 명 : 2017년 완도군 교통안전시행계획
2. 공고기간 : 2017. 3. 2. ~ 2017. 3. 16.(15일간)
3. 공고장소 : 게시판 및 홈페이지
4. 공고내용
 - 가. 개요
 - 1) 계획기간 : 2017년도
 - 2) 대 상 : 완도군 관내
 - 3) 내 용 : 완도군 교통안전시책 추진실적 및 시행계획
 - 나. 주요내용
 - 1) 완도군의 교통여건
 - 2) 2016년도 교통사고현황
 - 3) 2016년도 추진성과 및 추진실적
 - 4) 2017년도 교통안전시행계획
5. 문 의 처 : 완도군청 경제산업과(☎055-550-5581)

공고내용

페이지 : 1/1

게재(요청)일자	2017-03-02	담당부서	경제산업과	김채호
고시공고구분	공고(일반공고)	고시공고번호	완도군 공고 제2017-104호	
신문공고 게재 언론기관				
제목	2017년 신재생에너지보급 주택지원사업 군비 지원계획 공고(2차)			
내용	<p>2017년도 신재생에너지보급 주택지원사업에 대한 군비 지원계획을 다음과 같이 공고합니다.</p> <p>2017. 2. .</p> <p>완도군수</p> <p>1. 사 업 명 : ‘17년도 신재생에너지보급 주택지원사업 군비지원</p> <p>2. 사업개요</p> <p>○ 사업기간 : 2017년 2월 ~ 12월</p> <p>○ 사 업 비 : 44,100천원(군비)</p> <p>※ 1세대 당 1,400천원(도비 420, 군비 980)</p> <p>○ 사업내용 : 태양광, 태양열, 지열, 연료전지 및 시설을 설치한 군민에게 사업비 중 일부를 군비 보조</p> <p>3. 지원대상</p> <p>○ 주택지원 부문 : 한국에너지공단으로부터 ‘17년도 신재생에너지보급 주택지원사업 사업승인을 받은 자</p> <p>5. 보조금 신청 및 지급</p> <p>○ 경제산업과 경제정책담당 신청서 접수 및 군비 및 도비를 지급</p> <p>6. 기타사항</p> <p>○ 주택지원사업은 산업통상자원부 신재생에너지보급(주택지원) 사업에 따른 추가 지원사업으로 구체적인 사업 추진에 대해서는 한국에너지공단의 지침에 따르며 사업과 관련된 자세한 사항은 한국에너지공단(☎062-602-0020)에 문의</p> <p>○ 지방비(도비+시·군비) 보조금 신청 및 지급에 대한 자세한 사항은 완도군 경제산업과(☎061-550-5552) 및 해당 읍·면 에너지업무 담당 부서에 문의.</p> <p>○ 군비 보조금 지원은 1세대 당 단일에너지지원만 지원. 끝.</p>			

공고내용

페이지 : 1/1

게재(요청)일자	2017-03-08	담당부서	수산양식과	김승웅
고시공고구분	공고(일반공고)	고시공고번호	완도군 공고 제2017-116호	
신문공고 게재 언론기관				
제목	2017년 해양수산사업(낙도지역 어업인 안전센터 조성) 재모집 공고			
내용	<p>1. 대상사업 : 1종, 200,000천원</p> <p>2. 신청자격, 지원조건 및 지원내용</p> <p>○ 완도군청 수산양식과, 각 읍·면사무소비치</p> <p>3. 모집(신청)기간 : 2017. 3. 22.까지</p> <p>4. 사업신청 장소 : 각 읍·면사무소</p> <p>5. 신청시 유의사항 및 지원 대상자 선정절차</p> <p>○ 5천만원 이상의 사업을 신청할 경우 최근 5년간 1천만원 이상 지원받은 보조사업 이력서를 제출하여야 한다.</p> <p>○ 보조금 지원을 받은 사업의 경우 보조금 범위내에서 부기등기 설정 또는 근저당 담보를 설정하여야 한다.</p> <p>○ 사업자 선정은 사업계획 타당성 등 종합적으로 심사한 후 완도군 해양수산조정위원회에 상정·심의 후 확정한다.</p> <p>※ 사업신청부지는 마을, 어촌계, 새마을회 소유 및 개인 영구 임대 가능</p> <p>6. 기타 자세한 사항은 완도군청 수산양식과(550-5652)또는 해당 읍·면사무소 수산담당(농수산담당)에게 문의하시기 바랍니다.</p>			

2017년도 해양수산사업 모집 공고(재모집)

해양수산보조 및 융자사업에 관한 관리규정(해양수산부령 제201호) 제5조 규정에 의거 2017년도 해양수산 사업자 모집 공고(재모집)를 다음과 같이 합니다.

2017 . 3 . .

완 도 군 수

1. 대상사업 : 1종, 200,000천원
 2. 신청자격, 지원조건 및 지원내용
 - 완도군청 수산양식과, 각 읍·면사무소비치
 3. 모집(신청)기간 : 2017. 3. 22.까지
 4. 사업신청 장소 : 각 읍·면사무소
 5. 신청시 유의사항 및 지원 대상자 선정절차
 - 5천만원 이상의 사업을 신청할 경우 최근 5년간 1천만원 이상 지원받은 보조사업 이력서를 제출하여야 한다.
 - 보조금 지원을 받은 사업의 경우 보조금 범위내에서 부기등기 설정 또는 근저당 담보를 설정하여야 한다.
 - 사업자 선정은 사업계획 타당성 등 종합적으로 심사한 후 완도군 해양수산조정위원회에 상정·심의 후 확정한다.
- ※ 사업신청부지는 마을, 어촌계, 새마을회 소유 및 개인 영구 임대 가능**
6. 기타 자세한 사항은 완도군청 수산양식과(550-5652)또는 해당 읍·면사무소 수산담당(농수산담당)에게 문의하시기 바랍니다.

공고내용

페이지 : 1/1

게재(요청)일자	2017-03-09	담당부서	경제산업과 김채호
고시공고구분	공고(일반공고)	고시공고번호	완도군 공고 제2017-119호
신문공고 게재 언론기관			
제목	2017년 신재생에너지보급 주택지원사업 군비 지원계획 공고(2차)		
내용	<p>2017년도 신재생에너지보급 주택지원사업에 대한 군비 지원계획을 다음과 같이 공고합니다.</p> <p>2017. 2. .</p> <p>완도군수</p> <p>1. 사 업 명 : ‘17년도 신재생에너지보급 주택지원사업 군비지원</p> <p>2. 사업개요</p> <p>○ 사업기간 : 2017년 2월 ~ 12월</p> <p> - 참여기업 선택 및 계약 체결 2차 : 3.6(월) ~ 3.24(금)</p> <p>○ 사 업 비 : 44,100천원(군비)</p> <p> ※ 1세대 당 1,400천원(도비 420, 군비 980)</p> <p>○ 사업내용 : 태양광, 태양열, 지열, 연료전지 및 시설을 설치한 군민에게 사업비 중 일부를 군비 보조</p> <p>3. 지원대상</p> <p>○ 주택지원 부문 : 한국에너지공단으로부터 ‘17년도 신재생에너지보급 주택지원사업 사업승인을 받은 자</p> <p>5. 보조금 신청 및 지급</p> <p>○ 경제산업과 경제정책담당 신청서 접수 및 군비 및 도비를 지급</p> <p>6. 기타사항</p> <p>○ 주택지원사업은 산업통상자원부 신재생에너지보급(주택지원) 사업에 따른 추가 지원사업으로 구체적인 사업 추진에 대해서는 한국에너지공단의 지침에 따르며 사업과 관련된 자세한 사항은 한국에너지공단(☎062-602-0020)에 문의</p> <p>○ 지방비(도비+시?군비) 보조금 신청 및 지급에 대한 자세한 사항은 완도군 경제산업과(☎061-550-5552) 및 해당 읍?면 에너지업무 담당 부서에 문의.</p> <p>○ 군비 보조금 지원은 1세대 당 단일에너지원만 지원. 끝.</p>		

완도군 공고 제2017 - 호

2017년 신재생에너지보급 주택지원사업 군비 지원계획 공고

2017년도 신재생에너지보급 주택지원사업에 대한 군비 지원계획을 다음과 같이 공고합니다.

2017. 2. .

완도군수

1. 사 업 명 : '17년도 신재생에너지보급 주택지원사업 군비지원

2. 사업개요

- 사업기간 : 2017년 2월 ~ 12월
- 사 업 비 : 44,100천원(군비)
※ 1세대 당 1,400천원(도비 420, 군비 980)
- 사업내용 : 태양광, 태양열, 지열, 연료전지 및 시설을 설치한 군민에게 사업비 중 일부를 군비 보조

3. 지원대상

- 주택지원 부문 : 한국에너지공단으로부터 '17년도 신재생에너지보급 주택지원사업 사업승인을 받은 자

4. 지원기준

- 지방비 지원 기준

(단위 : 천원)

에너지원	설비용량	지원단가	도비(30%)	시군비(70%)
태 양 광	1~3kW	400/kW	120/kW	280/kW
태 양 열	20m ² 이하	60/m ²	18/m ²	42/m ²
지 열	17.5kW 이하	120/kW	36/kW	84/kW
연료전지	1kW 이하	1,000/kW	300/kW	700/kW

5. 보조금 신청 및 지급

- 경제산업과 경제정책담당 신청서 접수 및 군비 및 도비를 지급

6. 기타사항

- 주택지원사업은 산업통상자원부 신재생에너지보급(주택지원) 사업에 따른 추가 지원사업으로 구체적인 사업 추진에 대해서는 한국에너지공단의 지침에 따르며 사업과 관련된 자세한 사항은 한국에너지공단 (☎ 062-602-0020)에 문의
- 지방비(도비+시·군비) 보조금 신청 및 지급에 대한 자세한 사항은 완도군 경제산업과(☎061-550-5552) 및 해당 읍·면 에너지업무 담당 부서에 문의.

○ 군비 보조금 지원은 1세대 당 단일에너지지원만 지원. 끝.

붙임 산업통상자원부 2017년 신재생에너지보급(주택지원)사업 지원공고 1부

전라남도 공고 제2017 - 147호

2017년 신재생에너지보급 주택지원사업 도비 지원계획 공고

2017년도 신재생에너지보급 주택지원사업에 대한 도비 지원계획을 다음과 같이 공고합니다.

2017. 2. .

전라남도지사

1. 사 업 명 : '17년도 신재생에너지보급 주택지원사업 도비지원

2. 사업개요

- 사업기간 : 2017년 2월 ~ 12월
- 사 업 비 : 500백만원(도비)
- 사업내용 : 태양광, 태양열, 지열, 연료전지 및 미니 태양광 시설을 설치한 도민에게 사업비 중 일부를 도비 보조

3. 지원대상

- 주택지원 부문 : 한국에너지공단으로부터 '17년도 신재생에너지보급 주택지원사업 사업승인을 받은 자
- 미니 태양광 부문 : 공동주택에 미니 태양광시설 설치를 원하는 자

4. 지원기준 : 도비+사군비는 사군에서 통합 공지

- 지방비 지원 기준

(단위 : 천원)

에너지원	설비용량	지원단가	도비(30%)	시군비(70%)
태 양 광	1~3kW	400/kW	120/kW	280/kW
태 양 열	20m ² 이하	60/m ²	18/m ²	42/m ²
지 열	17.5kW 이하	120/kW	36/kW	84/kW
연료전지	1kW 이하	1,000/kW	300/kW	700/kW

(단위 : 원)

미니 태양광	1kW 미만	1,460/W	438/W	1,022/W
--------	--------	---------	-------	---------

※ 미니 태양광 보급지원사업은 '16년도에 '17년 수요조사에 응한 시·군에 한하여 국비가 지원되며 단가는 670원/W임

5. 보조금 신청 및 지급 : 해당 시·군에서 신청 및 지급

- 시·군 에너지업무 담당부서에서 신청서 접수 및 도비, 시·군비를 지급
※ 궁금한 사항은 해당 시·군 에너지업무 담당 부서에 문의

6. 기타사항

- 주택지원사업은 산업통상자원부 신재생에너지보급(주택지원) 사업에 따른 추가 지원사업으로 구체적인 사업 추진에 대해서는 한국에너지공단의 지침에 따르며 사업과 관련된 자세한 사항은 한국에너지공단 (☎ 062-602-0020)에 문의
- 미니태양광 지원사업은 공동주택(아파트, 연립주택, 다세대주택)에 미니태양광시설 설치를 지원하기 위한 사업으로 1kW 미만의 태양광 시설 설치에 한함.
- 지방비(도비+시·군비) 보조금 신청 및 지급에 대한 자세한 사항은 전라남도 에너지산업과(☎061-286-7223) 및 해당 시·군 에너지업무 담당 부서에 문의. 끝.

붙임 산업통상자원부 2017년 신재생에너지보급(주택지원)사업 지원공고 1부

완도군 지방보조금 지원 신청서

신청자	단 체 명		사업자등록번호 (고 유 번 호)		- -
	등 록 부 처		단체설립일 (등록일)		년 월 일
	새 주 소		회 원 수		명
	대표 자	성 명	생년월일		
		주 소	휴대전화		
사업 내 역	사 업 명		사업기간		
	사 업 목 적				
	사 업 내 용				
	총 소요금액 (A+B)	천원	보조금 지원신청액(A)		천원
			자기자금 부담액 등(B)		천원
동일 사업 운영 실적	연도별	교부금액	집행금액		반납액
	2016년	천원	천원		천원
	2015년	천원	천원		천원
	2014년	천원	천원		천원
<p>위 사업에 필요한 경비를 지원 받고자 소정의 서류 및 자료를 첨부하여 완도군 지방보조금 지원을 신청합니다.</p> <p style="text-align: center;">년 월 일</p> <p style="text-align: center;">신청자 : 단체명 대표자 (직인)</p> <p style="text-align: right; margin-top: 20px;">완도군수 귀하</p>					
첨부서류		1. 사업계획서 1부. 2. 단체등록증(또는 고유번호증) 등 비영리단체등록 증명서 1부. 3. 정관 또는 회칙 1부.			

사 업 계 획 서

☐ 사업개요

- 사 업 명 :
- 사업목적 :
- 추진시기 :
- 사업내용 :
- 소요예산 :
- 기대효과 :

☐ 세부추진계획(사업이 2이상일 경우 작성, 단위사업별로 나열)

- 세부사업명 1 :
 - 일 시 :
 - 장 소 :
 - 사업대상 :
 - 사업내용 :
 - 소요예산 :
 - 기대효과 :
- 세부사업명 2 :

☐ 자산과 부채에 관한 사항 :

□ 보조금 신청내역

○ 총사업비 : 천 원

구 분	금액(비율)	부담 주체	부담 방법	비 고
지방보조금	천원(%)	완도군청	지방보조금 교부	
자기자금 부담액 등	천원(%)	00단체 대표000외 00명	회비수입/기부, 후원	

○ 산출내역

세부사업명	지출항목	단체요청 예산액				사용방법
		소 계	지방보조금	자기자금 부담액 등	산출기초 (단위:원)	
계						
단위사업1	소계	2,120	1,600	520		
	물품구입	1,600	1,600		예시)00구입(강의재료비) 800,000원×2박스 =1,600,000원	보조금 카드 결제
	인쇄비	320		320	예시)홍보물 제작 40원×8,000부=320,000원	보조금 카드 결제
	강사비	200		200	예시)강사비 100,000원(1급)×2회(시간) =200,000원	계좌 이체
단위사업2	소계					
단위사업3	소계					

※ 보조금 예산은 비목 설정시 동일 건으로 소요되는 경비를 보조금과 자부담으로 일정 부분씩 나누어 편성할 수 없음.

예시) 「○○사업현황」 책자 발간에 소요되는 인쇄(총100만원 소요)를 보조금 부분의 인쇄비에 50만원을 계상하고, 자부담 부분의 인쇄비에 50만원을 계상하는 사례

□ **수익금**(사업으로 인한 예상되는 수익금) : **천원**

○ **사용계획**

- 000천원 : 장애인 취업 확대를 위한 000 프로그램 개설(후원)
- 000천원 : 관내 복지시설 기부, 관내 장애인 후원, 사회복지공동모금회 기부 등

□ **전년도 주요 활동실적**

(단위:천원)

세부사업명	활 동 내 역	비 고
세부사업1	◦ 일 시 : ◦ 장 소 : ◦ 참여인원 : ◦ 집행금액 : ◦ 사업내용 :	보조사업/ 자체사업 등
세부사업2	◦ 일 시 : ◦ 장 소 : ◦ 참여인원 : ◦ 집행금액 : ◦ 사업내용 :	
세부사업3	◦ 일 시 : ◦ 장 소 : ◦ 참여인원 : ◦ 집행금액 : ◦ 사업내용 :	

※ 보조사업 포함, 단체에서 시행하는 모든 사업에 대하여 작성

○○○단체 소개서

주 소 및 연 락 처	◦ 주 소 : (우편번호 :) ◦ 전 화 : ◦ FAX : ◦ 홈페이지 :	
실 무 자	◦ 직 위 : ◦ 성 명 : ◦ 휴대전화 : ◦ 이메일 :	
설립목적	◦ ~~와 **을 실현하기 위한 ○○을 전개함으로써 ○○○ 기틀 마련	
단체연혁	◦ '81. 11. 8 ○○○ 창립 ◦ '88. 6. 15 ○○○ 사단법인 설립 허가	
지원근거 (관계법령·조례)	◦ ○○○○법 제○조 제○항 ※ 법령내용 : 국가 및 지방자치단체는 ○○○사업에 필요한 경비의 일부를 지원할 수 있다. (반드시 작성하며, 생략할 경우 지원근거가 없는 것으로 간주)	
인력 및 조직현황	◦ 대표자 : 공동대표인 경우 모두 기재 ◦ 회원수 : 회원명부 별첨	◦ 사무국 : 명 (국장: , 직원:)
	“작성 예시” <div style="text-align: center;"> <pre> graph TD A[회장] --> B[부회장] B --> C[사무국장] C --> D[정책기획] C --> E[정책기획] C --> F[정책기획] </pre> </div>	
2016년 예산현황	◦ 예산총액: 천원 ※ 재원구성(100%) : 회비수입(%), 기부금 및 모금활동(%) 정부보조(%), 사업수익(%), 기타(%)	
2015년 주요사업 추진실적	◦ ◦ ◦ ◦	
2016년 주요사업 계 획	◦ ◦ ◦ ◦	

○ 단 체 명 :

2016. . . 현재

[illegible]

- 76 -

공고내용

페이지 : 1/1

게재(요청)일자	2017-03-13	담당부서	세무회계과	박국중
고시공고구분	공고(일반공고)	고시공고번호	완도군 공고 제2017-123호	
신문공고 게재 언론기관				
제목	2017년 고액체납자 명단공개대상자 사전통지 공시송달			
내용	<p>지방세기본법 제140조 및 같은법 시행령 제107조 제2항에 따라 지방세 체납자에 대한 명단을 공개하고자 지방세 체납자 명단공개 대상자 사전통지문을 등기우편송달 하였으나 수취인불명, 폐문 부재 등의 사유로 송달이 불가능하여 지방세기본법 제33조 및 행정절차법 제14조 제4항의 규정에 의거 다음과 같이 공시송달 공고합니다</p> <p>1. 서류의 명칭 : 지방세 체납자 명단공개 대상자 사전통지</p> <p>2. 공 고 기 간 : 2017. 3. 13. ~ 2017. 3. 27.(15일간)</p> <p>3. 공고방법 : 게시판 및 홈페이지 게재</p> <p>4. 대상자 : 불임과 같음</p>			

공 시 송 달 공 고

지방세기본법 제140조 및 같은법 시행령 제107조 제2항에 따라 지방세 체납자에 대한 명단을 공개하고자 지방세 체납자 명단공개 대상자 사전통지문을 등기우편 송달 하였으나 수취인불명, 폐문 부재 등의 사유로 송달이 불가능하여 지방세기본법 제33조 및 행정절차법 제14조 제4항의 규정에 의거 다음과 같이 공시송달 공고합니다.

1. 서류의 명칭 : 지방세 체납자 명단공개 대상자 사전통지
2. 공 고 기 간 : 2017. 3. 13. ~ 2017. 3. 27.(15일간)
3. 공고방법 : 게시판 및 홈페이지 게재
4. 공시송달 대상자

성 명	주 소	반송사유	비고
방주택건설	전라북도 군산시 삼학동 815-1	수취인불명	
해수산영어조합법인	전라남도 완도군 생일면 생일로 90	"	
청수산영어조합법인	전라남도 완도군 완도읍 농공단지8길 3	"	
강성*	서울특별시 마포구 성암로11길 15, 10*호	폐문부재	
박인*	전라남도 완도군 완도읍 장보고대로28번길 8-*	"	
정민*	전라남도 완도군 완도읍 농공단지8길 3*	수취인불명	
오영*	광주광역시 서구 천변좌하로634번길 1* (광천동)	폐문부재	
원동*	부산광역시 부산진구 가야대로703번길 30, 70*호 (당감동,서면시즈빌)	수취인불명	
최남*	전라남도 완도군 완도읍 해변공원로101번길 14-1, 101동 100*호 (학림아파트)	"	
유장*	광주광역시 북구 북문대로33번길 27-* 3층 (운암동)	폐문부재	
곽정*	전라북도 부안군 부안읍 군청길 6-*	"	
문영*	전라남도 완도군 완도읍 청해진남로59번길 7-2*	"	
박상*	전라남도 완도군 노화읍 석충길 73-*	수취인부재	

5. 공시송달내용

- 지방세기본법 제140조 및 같은법 시행령 제107조 제2항에 따라 지방세 체납자에 대한 명단 공개를 위한 지방세 체납자 명단공개 대상자 통지문 이해 당사자께서는 이의가 있으시면 2017년 09월 09일까지 완도군청 세무회계과 징수담당(☎ 061-550-5251)으로 연락하여 주시기 바라며, 공시기간이 도래하면 지방세기본법 제33조 제1항의 규정에 의하여 본 서류는 본인에게 도달된 것으로 간주됨을 알려드립니다.

2017. 03. 13.

완 도 군



공고내용

페이지 : 1/1

게재(요청)일자	2017-03-28	담당부서	세무회계과	박국중
고시공고구분	공고(일반공고)	고시공고번호	완도군 공고 제2017-148호	
신문공고 게재 언론기관				
제목	지방세 체납자 압류통지서 공시송달			
내용	지방세 체납에 따른 부동산을 압류하고 지방세기본법 제91조 4항 규정에 따라 『압류통지서』를 등기우편으로 통지하였으나 보관기간경과반송 등의 사유로 반송되어 지방세기본법 제33조 및 행정절차법 제14조 규정에 의거 아래와 같이 공시송달 공고합니다. 1. 공고내용 : 지방세 체납에 따른 압류통지서 2. 공고기간 : 2017. 3. 28. ~ 2017. 4. 11.(15일간) 3. 공시송달내용 : 붙임과 같음			

압류통지서 공시송달 공고

지방세 체납에 따른 부동산을 압류하고 지방세기본법 제91조 4항 규정에 따라 『압류통지서』를 등기우편으로 통지하였으나 보관기간경과반송 등의 사유로 반송되어 지방세기본법 제33조 및 행정절차법 제14조 규정에 의거 아래와 같이 공시송달 공고합니다.

1. 공고내용 : 지방세 체납에 따른 압류통지서
2. 공고기간 : 2017. 3. 28. ~ 2017. 4. 11.(15일간)
3. 공시송달내용

지방세기본법 제91조의 규정에 의거 지방세 체납에 따른 부동산을 압류하고 압류통지서를 등기우편으로 발송하였으나 이사감 등의 사유로 반송되어 이를 공시송달하오니, 이해당사자께서 이의가 있으시면 공고기간내 아래 연락처로 연락바라며, 공고기간이 도래되면 지방세기본법 제33조 규정에 의하여 본 서류는 본인에게 도달된 것으로 간주됨을 알려드립니다.

※ 문의사항 : 완도군청 세무외계과 정수담당(☎ 061-550-5251)

4. 공시송달 대상자 및 내역

연번	납세자	주민(법인)등록번호	주 소	체납액	등기번호	공시송달사유	압류사유
1	문 제 *	630602-*****	전라남도 완도군 완도읍 청해진로1369번길 24-*	911,010	15406-0139-7559	수취인부재	지방세체납
2	임 충 *	760123-*****	전라남도 완도군 완도읍 중앙53번길 8-*	461,210	15406-0139-7571	보관기관경과	지방세체납
3	김 세 *	890903-*****	전라남도 완도군 완도읍 청해진남로23번길 60, 10*호 (청향빌라)	412,340	15406-0139-7566	보관기관경과	지방세체납
4	박 동 *	571104-*****	전라남도 완도군 완도읍 장보고대로 21*	594,720	15406-0139-7560	보관기관경과	지방세체납

2017년 3월 28일

완 도 군



공고내용

페이지 : 1/1

게재(요청)일자	2017-03-31	담당부서	세무회계과	박국중
고시공고구분	공고(일반공고)	고시공고번호	완도군 공고 제2017-167호	
신문공고 게재 언론기관				
제목	공매예고통지서 공시송달			
내용	지방세 체납에 따른 부동산을 압류하고 지방세기본법 제93조8 및 같은법 제93조의17(공매통지)의 규정에 따라 『공매예고통지서』를 등기우편으로 통지하였으나 이사감 등의 사유로 반송되어 지방세기본법 제33조 및 행정절차법 제14조 규정에 의거 아래와 같이 공시송달 공고합니다. 1. 공고내용 : 지방세 체납에 따른 공매예고통지서 2. 공고기간 : 2017. 3. 31. ~ 2017. 4. 14.(15일간) 3. 공시송달내용 :불임과 같음			

공매예고통지서 공시송달 공고

지방세 체납에 따른 부동산을 압류하고 지방세기본법 제93조8 및 같은법 제93조의17(공매통지)의 규정에 따라 『공매예고통지서』를 등기우편으로 통지하였으나 이사감 등의 사유로 반송되어 지방세기본법 제33조 및 행정절차법 제14조 규정에 의거 아래와 같이 공시송달 공고합니다.

1. 공고내용 : 지방세 체납에 따른 공매예고통지서
2. 공고기간 : 2017. 3. 31. ~ 2017. 4. 14.(15일간)
3. 공시송달내용

지방세기본법 제93조8 및 같은법 제93조의17(공매통지)의 규정에 따라 『공매예고통지서』를 등기우편으로 통지하였으나 보관기간경과 등의 사유로 반송되어 이를 공시송달하오니, 이해당사자께서 이의가 있으시면 공고기간내 아래 연락처로 연락바라며, 공고기간이 도래되면 지방세기본법 제33조 규정에 의하여 본 서류는 본인에게 도달된 것으로 간주됨을 알려드립니다.

※ 문의사항 : 완도군청 세무외계과 징수담당(☎ 061-550-5251)

4. 공시송달 대상자 및 내역

연번	납세자	주민(법인) 등록번호	주 소	체납액	등기번호	공시송달 사 유	압류사유
1	박 *	521223- *****	전라남도 완도군 완도읍 해변공원로125번길 18-27, 103동 90*호 (학림아파트)	12,250,280	15406-0139-8453	보관기간 경과	지방세체납

2017년 3월 31일

완 도 군



공고내용

페이지 : 1/1

게재(요청)일자	2017-03-31	담당부서	세무회계과	박국중
고시공고구분	공고(일반공고)	고시공고번호	완도군 공고 제2017-168호	
신문공고 게재 언론기관				
제목	압류통지서 공시송달			
내용	지방세 체납에 따른 부동산을 압류하고 지방세기본법 제91조 4항 규정에 따라 『압류통지서』를 등기우편으로 통지하였으나 보관기간경과반송 등의 사유로 반송되어 지방세기본법 제33조 및 행정절차법 제14조 규정에 의거 아래와 같이 공시송달 공고합니다. 1. 공고내용 : 지방세 체납에 따른 압류통지서 2. 공고기간 : 2017. 3. 31. ~ 2017. 4. 14.(15일간) 3. 공시송달내용 : 붙임과 같음			

압류통지서 공시송달 공고

지방세 체납에 따른 부동산을 압류하고 지방세기본법 제91조 4항 규정에 따라 『압류통지서』를 등기우편으로 통지하였으나 보관기간경과반송 등의 사유로 반송되어 지방세기본법 제33조 및 행정절차법 제14조 규정에 의거 아래와 같이 공시송달 공고합니다.

1. 공고내용 : 지방세 체납에 따른 압류통지서
2. 공고기간 : 2017. 3. 31. ~ 2017. 4. 14.(15일간)
3. 공시송달내용

지방세기본법 제91조의 규정에 의거 지방세 체납에 따른 부동산을 압류하고 압류통지서를 등기우편으로 발송하였으나 이사감 등의 사유로 반송되어 이를 공시송달하오니, 이해당사자께서 이의가 있으시면 공고기간내 아래 연락처로 연락바라며, 공고기간이 도래되면 지방세기본법 제33조 규정에 의하여 본 서류는 본인에게 도달된 것으로 간주됨을 알려드립니다.

※ 문의사항 : 완도군청 세무외계과 정수담당(☎ 061-550-5251)

4. 공시송달 대상자 및 내역

연번	납세자	주민(법인) 등록번호	주 소	체납액	등기번호	공시송달 사 유	압류사유
1	김 성 *	830712- *****	전라남도 완도군 완도 읍 개포로62번길 23-*	1,276,530	15406-0139- 8373	보관기간 경과	지방세체납

2017년 3월 31일

완 도 군



공고내용

페이지 : 1/1

게재(요청)일자	2017-03-31	담당부서	세무회계과	정광현
고시공고구분	공고(일반공고)	고시공고번호	완도군 공고 제2017-169호	
신문공고 게재 언론기관				
제목	지방소득세 납부고지서 공시송달			
내용	지방세 납부고지서를 등기우편으로 송달하였으나, 이사감 등의 사유로 반송되어 지방세기본법 제33조 제2항 및 행정절차법 제14조 제4항의 규정에 따라 다음과 같이 공시송달 공고합니다. 1. 공고내용 : 지방소득세 납부고지서 공시송달 2. 공고기간 : 2017. 3. 31. ~ 2017. 4. 14. (15일간) 3. 공시송달내용 : 붙임과 같음			

공 시 송 달 공 고

지방세 납부고지서를 등기우편으로 송달하였으나, 이사감 등의 사유로 반송되어 지방세기본법 제33조 제2항 및 행정절차법 제14조 제4항의 규정에 따라 다음과 같이 공시송달 공고합니다.

2017. 3. 31.

완 도 군 수

1. 공고내용 : 지방소득세 납부고지서 공시송달
2. 공고기간 : 2017. 3. 31. ~ 2017. 4. 14. (15일간)
3. 공시송달내용

지방소득세 징수를 위하여 지방세기본법 제28조 규정에 의거 납부고지서를 등기우편으로 통지하였으나, 이사감 등의 사유로 반송되어 이를 공시송달 하오니, 이해당사자께서는 이의가 있으시면 공고기간 내에 아래 연락처로 연락 주시기 바라며, 공고기간이 끝나면 지방세기본법 제33조의 규정에 의해 본 서류는 본인에게 전달된 것으로 간주됨을 알려드립니다.

※ 문의사항 : 완도군청 세무외계과 세정담당(☎ 061-550-5234)

4. 공시송달대상자

과세번호	성명 (법인명)	주 소	세 목	금액(원)	송달불능사유
140002 201702 2330 000017	우*배	전라남도 완도군 고금면 고금동로 1**	지방소득 세	449,620	이사감
140001 201702 2360 000014	송*라	전라남도 완도군 소안면 비자39번길 8**	지방소득 세	570,970	수취인불명

과세번호	성명 (법인명)	주 소	세 목	금액(원)	송달불능사유
140002 201701 2 320 000025	한*	전라남도 완도군 신지면 대곡80번길 2**	지방소득 세	6,898,080	이사감
140004 201703 2 310 000038	대*바*영어 조합법인	전라남도 완도군 군외면 신학리 1**2-*	지방소득 세	887,890	폐문부재
140004 201703 2 310 000037	대*바*영어 조합법인	전라남도 완도군 군외면 신학리 1**2-*	지방소득 세	23,490	폐문부재
140004 201703 2 310 000036	대*바*영어 조합법인	전라남도 완도군 군외면 신학리 1**2-*	지방소득 세	30,830	폐문부재
140004 201703 2 310 000032	대*바*영어 조합법인	전라남도 완도군 군외면 신학리 1**2-*	지방소득 세	3,718,390	폐문부재
합 계				12,579,270	